



РЕПУБЛИКА СРБИЈА
ОПШТИНА ЛАЈКОВАЦ
ОПШТИНСКА УПРАВА
Одељење за комунално-стамбене,
грађевинске и урбанистичке послове
Број: РОР-ЛАЈ-6203-ЛОС-1/2024
Датум: 01.04.2024. године
Л А Ј К О В А Ц
Тел: 014/3433-109
С.А.

Одељење за комунално-стамбене, грађевинске и урбанистичке послове, Општинске управе општине Лајковац, поступајући по захтеву Општинске управе Општине Лајковац, ул. Омладински трг бр. 1 Лајковац, ПИБ: 101343119, Матични број: 07353154, за издавање локацијских услова за изградњу пута у Бајевцу-Пантелићи у општини Лајковац, кат.парц. бр. 2478, 2232, 2270, 2271, 2272, 2273, 2274, 2275, 2278, 2276, 2412, 2409, 2407, 2301, 2302, 2303, 2408, 2415, 2473, 2423, 2417/2 све КО Бајевац, на основу члана 53а, 55, 56 и 57. Закона о планирању и изградњи („Сл. гласник РС“, бр. 72/09, 81/09 - исправка, 64/10 - УС, 24/11,121/12, 42/13 - УС, 50/13 - УС, 98/13 - УС, 132/14, 145/14, 83/18, 31/19,37/19 - др. закон, 9/20, 52/21 и 62/23), члана 13. Правилника о поступку спровођења обједињене процедуре електронским путем („Сл. гласник РС“, број 96/2023), Уредбе о локацијским условима (“Сл. гласник РС”, бр. 87/2023) и Измена и допуна Просторног плана општине Лајковац – усаглашавање са одредбама Закона о планирању и изградњи („Службени гласник општине Лајковац“, бр. 15/2018 и 8/2019), издаје:

ЛОКАЦИЈСКЕ УСЛОВЕ

за изградњу пута у Бајевцу-Пантелићи у општини Лајковац, кат.парц. бр. 2478, 2232, 2270, 2271, 2272, 2273, 2274, 2275, 2278, 2276, 2412, 2409, 2407, 2301, 2302, 2303, 2408, 2415, 2473, 2423, 2417/2 све КО Бајевац, категорије Г, класификациони број 211201, Тип објекта – Саобраћајница – улице и путеви унутар градова и осталих насеља, укупна дужина саобраћајнице – 519,59m.

ПРАВНИ И ПЛАНСКИ ОСНОВ

Правни основ

Локацијски услови се издају на основу:

- члана 53а, 55, 56 и 57. Закона о планирању и изградњи („Сл. гласник РС“, бр. 72/09, 81/09 - исправка, 64/10 - УС, 24/11,121/12, 42/13 - УС, 50/13 - УС, 98/13 - УС, 132/14, 145/14, 83/18, 31/19,37/19 - др. закон, 9/20, 52/21 и 62/23);
- члана 13. Правилника о поступку спровођења обједињене процедуре електронским путем („Сл. гласник РС“, број 96/2023);
- Уредбе о локацијским условима (“Сл. гласник РС”, бр. 87/2023).

Плански основ

Локацијски услови се издају на основу:

Измена и допуна Просторног плана општине Лајковац – усаглашавање са одредбама Закона о планирању и изградњи („Службени гласник општине Лајковац“, бр. 15/2018 и 8/2019).

ПОДАЦИ О ЛОКАЦИЈИ

Локација за изградњу пута у Бајевцу-Пантелићи у општини Лајковац су катастарске парцеле број 2478, 2232, 2270, 2271, 2272, 2273, 2274, 2275, 2278, 2276, 2412, 2409, 2407, 2301, 2302, 2303, 2408, 2415, 2473, 2423, 2417/2 све КО Бајевац.

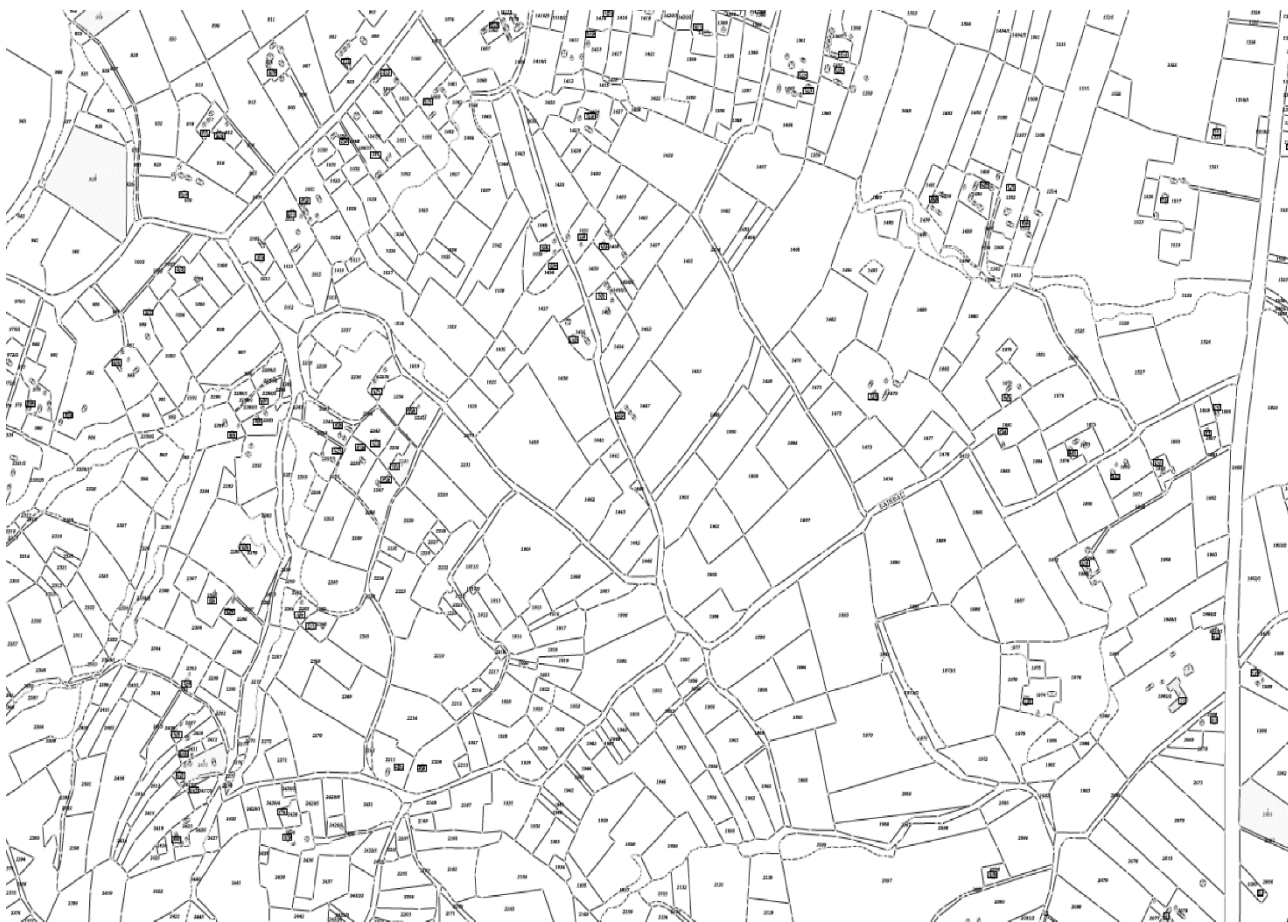
Ред. број	Бр. к.п. КО Бајевац	Број ЛН КО Бајевац	Површ. (ha.ar.m2)	Врста земљишта	Култура	Изграђена	Својина
1.	2478	48	1.45.93	Остало земљиште	Земљиште под зградом и другим објектом	Да, Некатегорисани пут	Јавна својина Општина Лајковац, удео 1/1
2.	2232	48	0.30.13	Остало земљиште	Земљиште под зградом и другим објектом	Да, Некатегорисани пут	Јавна својина Општина Лајковац, удео 1/1
3.	2270	529	1.04.33	Пољопривредно земљиште	Ливада 4. класе	Не	Приватна својина, Максимић Стојанка, удео 5835/10433, Милићевић

							Гроздана, удео 1430/10433, Милићевић Адам, удео 3168/10433
4.	2271	265	0.19.53	Шумско земљиште	Шума 3. класе	Не	Приватна својина, Перић Добринка, удео 1/1
5.	2272	265	0.36.57	Пољопривредно земљиште	Ливада 5. класе	Не	Приватна својина, Перић Добринка, удео 1/1
6.	2273	207	0.19.48	Шумско земљиште	Шума 4. класе	Не	Приватна својина, Милићевић Миломир, удео 1/1
7.	2274	256	0.01.08	Шумско земљиште	Шума 4. класе	Не	Приватна својина, Пантелић Слободан, удео 1/1
8.	2275	261	0.01.45	Шумско земљиште	Шума 4. класе	Не	Приватна својина, Пантелић Милисав, удео 1/1
9.	2278	602	0.33.58	Шумско земљиште	Шума 4. класе	Не	Приватна држалац, Ковачевић Даринка, удео 1/4, Красић Славица, удео 1/4, Милићевић Момчило, удео 1/4, Радић Винка, удео 1/4
10.	2276	265	0.03.12	Шумско земљиште	Шума 4. класе	Не	Приватна својина, Перић Добринка, удео 1/1
11.	2412	257	0.06.12	Пољопривредно земљиште	Њива 6. класе	Не	Приватна својина, Пантелић Миодраг, удео 1/1

12.	2409	658	0.0.31	Грађевинско земљиште изван грађевинског подручја	Земљиште под зградом и другим објектом	Да, Породична стамбена зграда	Приватна својина, Живковић Славица, удео 1/1
			0.05.00		Земљиште уз зграду и други објекат	Не	
			0.06.70		Пашњак 3. класе		
13.	2407	255	0.0.51	Грађевинско земљиште изван грађевинског подручја	Земљиште под зградом и другим објектом	Да, Породична стамбена зграда	Приватна својина, Пантелић Миливој, удео 1/1
			0.0.26			Да, Помоћна зграда	
			0.0.20		Земљиште уз зграду и други објекат	Не	
			0.05.00				
			0.07.38				
14.	2301	255	0.18.94	Пољопривредно земљиште	Пашњак 4. класе	Не	Приватна својина, Пантелић Миливој, удео 1/1
15.	2302	48	0.13.52	Остало земљиште	Земљиште под зградом и другим објектом	Да, Некатегорисани пут	Јавна својина Општина Лајковац, удео 1/1
16.	2303	251	0.0.70	Грађевинско земљиште изван грађевинског подручја	Земљиште под зградом и другим објектом	Да, Породична стамбена зграда	Приватна својина, Пантелић Андрија, удео 1/1
			0.0.11				
			0.05.00		Земљиште уз	Не	

					зграду и други објекат		
			0.18.06		Воћњак 3. класе		
17.	2408	255	0.32.12	Пољопривредно земљиште	Воћњак 3. класе	Не	Приватна својина, Пантелић Миливој, удео 1/1
18.	2415	265	0.0.69	Грађевинско земљиште изван грађевинског подручја	Земљиште под зградом и другим објектом	Да, Породична стамбена зграда	Приватна својина, Перић Добринка, удео 1/1
			0.0.51			Да, Помоћна зграда	
			0.0.41				
			0.0.35				
			0.0.15		Земљиште уз зграду и други објекат	Не	
			0.05.00				
			0.18.63				
0.01.44	Остало вештачки створено неплодно земљиште						
19.	2473	48	1.68.05	Остало земљиште	Земљиште под зградом и другим објектом	Да, Некаатегорисани пут	Јавна својина Општина Лајковац, удео 1/1
20.	2423	256	0.0.57	Грађевинско земљиште изван	Земљиште под зградом и	Да, Породична стамбена зграда	Приватна својина, Пантелић

			0.0.28	грађевинског подручја	другим објектом	Да, Помоћна зграда	Слободан, удео 1/1	
			0.0.50					
			0.0.19					
			0.05.00			Земљиште уз зграду и други објекат		Не
			0.08.61			Пашњак 4. класе		Не
21.	2417/2	261	0.0.78	Пољопривредно земљиште	Земљиште под зградом и другим објектом	Да, Породична стамбена зграда	Приватна својина, Пантелић Милисав, удео 1/1	
			0.05.00		Земљиште уз зграду и други објекат	Не		
			0.06.16		Пашњак 4. класе			



Графички прилог 1. Копија плана број 952-04-005-4312/2024 од 11.03.2024. године

УРБАНИСТИЧКИ УСЛОВИ

ПРАВИЛА УРЕЂЕЊА

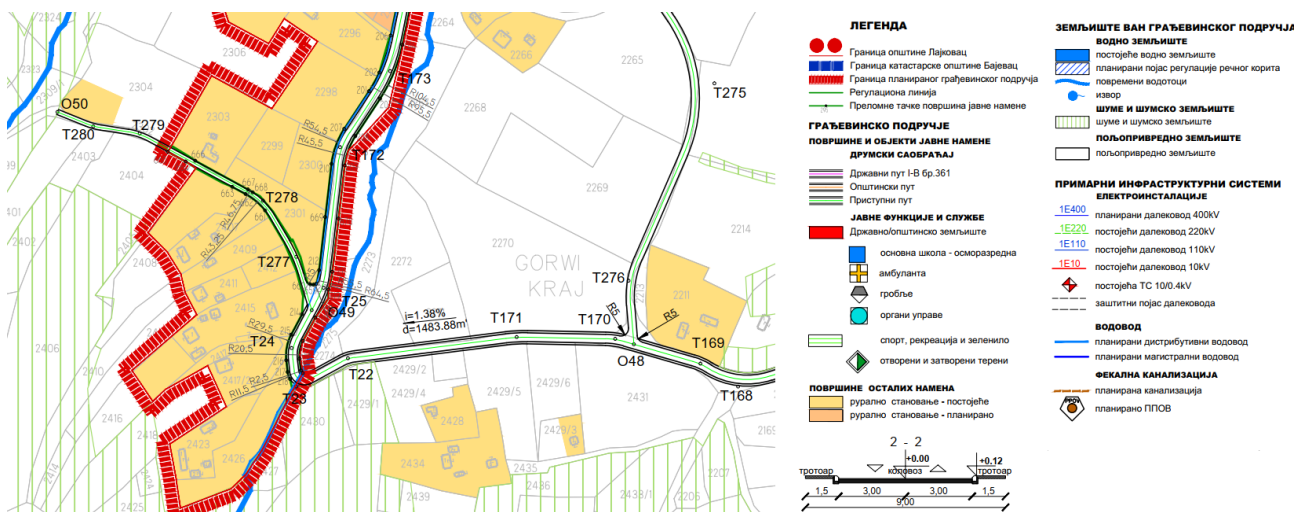
Предметне катастарске парцеле број 2478, 2232, 2270, 2271, 2272, 2273, 2274, 2275, 2278, 2276, 2412, 2409, 2407, 2301, 2302, 2303, 2408, 2415, 2473, 2423, 2417/2 све КО Бајевац се налазе у границама Плана Измена и допуна Просторног плана општине Лајковац – усаглашавање са одредбама Закона о планирању и изградњи („Службени гласник општине Лајковац“, бр. 15/2018 и 8/2019).

Извод из Плана Измена и допуна Просторног плана општине Лајковац – усаглашавање са одредбама Закона о планирању и изградњи („Службени гласник општине Лајковац“, бр. 15/2018 и 8/2019).

САОБРАЋАЈНА ИНФРАСТРУКТУРА

Правила грађења су дата за директну примену из Просторног плана кроз издавање локацијских услова и грађевинске дозволе, за саобраћајну инфраструктуру који нису означени за урбанистичку разраду. За реконструкцију постојећих капацитета могу се издати локацијски услови и одговарајуће решење којим се одобрава ова врста радова на основу просторног плана уколико се реконструкција изводи у постојећем јавном или, уколико су корекције јавног минималне и местимичне (поједина кривина, ширина на крајој деоници и сл.) али уз претходно решен имовинско-правни однос управљача пута и власника парцеле на којој се корекција врши, о чему се подноси доказ.

У складу са Планом Измена и допуна Просторног плана општине Лајковац – усаглашавање са одредбама Закона о планирању и изградњи („Службени гласник општине Лајковац“, бр. 15/2018 и 8/2019), на предметном подручју предвиђена је изградња приступног пута као што је приказано на графичком прилогу број 2.



Графички прилог број 2: Извод из Плана Измена и допуна Просторног плана општине Лајковац – усаглашавање са одредбама Закона о планирању и изградњи („Службени гласник општине Лајковац“, бр. 15/2018 и 8/2019), Карта уређајне основе Бајевац

Општински пут

- коловоз се састоји од једне коловозне траке са две саобраћајне траке;
- коловоз је од асфалта или макадама на претходно обрађеној постелици и тампон слоју;
- саобраћајна трака је ширине мин. 2.75-3,00 m;
- ивичне траке 0.20-0,30 m;
- елементи трасе су за рачунску брзину од 50 km/h (изузетно 60 km/h у зависности од конфигурације терена);
- објекти и системи за, прикупљање, одвођење и заштиту од површинских и подземних вода;
- објекти за заштиту и обезбеђење трупа пута и косина.

Јавни путеви ван насељеног места

Земљишни појас је непрекинута земљишна површина са обе стране усека и насипа јавног пута, ширине најмање 1.0 m мерено на спољну страну од линије крајњих тачака попречног профила.

За новопланиране путеве утврђује се минимална ширина земљишног појаса која зависи од морфологије терена и то:

- за општински пут ширина појаса регулације је 15.0-17.0m (просечно).

Коначна ширина утврђује се на основу пројекта изведеног стања и пројекта парцелације.

Заштитни појас је површина земљишта уз земљишни појас, на спољну страну, чија ширина зависи од категорије пута:

за општинске путеве износи 5.0 m.

У заштитном појасу поред јавног пута ван насеља, забрањена је изградња грађевинских или других објеката, као и постављање постројења, уређаја и инсталација, осим изградње саобраћајних површина пратећих садржаја јавног пута, као и постројења, уређаја и инсталација који служе потребама јавног пута и саобраћаја на јавном путу. У насељу ширина појаса се одређује урбанистичким планом.

У заштитном појасу може да се гради, односно поставља, водовод, канализација, топловод, железничка пруга и други сличан објекат, као и телекомуникационе и електро водове, инсталације, постројења и сл., по претходно прибављеној сагласности управљача јавног пута која садржи саобраћајно-техничке услове. Управљач јавног пута дужан је да обезбеди контролу извођења поменутих радова.

Појас контролисане градње је површина са спољне стране заштитног појаса на којој се ограничава врста и обим изградње објеката који је исте ширине као и заштитни појас. Изградња објеката у појасу контролисане изградње дозвољена је на основу донетих просторних и урбанистичких планова који обухватају тај појас. У појасу контролисане градње забрањено је отварање рудника, каменолома и депонија отпада и смећа.

Прикључак новопланираног пута или прилазног пута на јавни пут може се градити само уз сагласност управљача јавног пута.

Некатегорисани земљани пут који се прикључује на јавни пут мора имати коловоз са тврдом подлогом или исти као и јавни пут најмање ширине 5.0 m на 40.0 m за пут I реда, 20 m за пут II реда и 10 m за општински пут мерено од ивице коловоза јавног пута.

Обавеза управљача јавног пута је да поставља (према одговарајућој техничкој документацији), одржава и контролише прегледност саобраћајне сигнализације.

Ваздушни простор изнад коловоза је 7.0 m а слободни простор изнад коловоза је 4.5 m (4,75m код аутопута).

Управљач јавног пута мора са власницима суседних парцела да склопи уговор о коришћењу земљишта за објекте за одвођење воде или друге објекте или уређаје заштите пута уколико их не може распоредити у земљишном појасу.

Правац или промену правца државног пута који пролази кроз насеље одређује Скупштина општине (града) по прибављању сагласности надлежног министарства.

Коловозна конструкција улица које се поклапају са правцем државног или општинског пута који пролази кроз насеље сматрају се деловима тих путева заједно са саобраћајном сигнализацијом (осим светлосне).

Забрањено је укрштање државног пута I реда са железничком пругом у истом нивоу.

На раскрсници, или укрштају са железничком пругом, утврђују се зоне потребне прегледности. У утврђеним зонама потребне прегледности забрањена је свака градња или подизање постројења, уређаја и засада или било каква активност којом се омета прегледност. Управљач има право да од власника или непосредног држаоца захтева да се уклоне објекти који ометају потребну прегледност. Држалац или власник суседне парцеле има право на накнаду од стране управљача пута по основу ограниченог права коришћења.

Ако постојећи јавни пут, односно његов део, треба изместити због грађења другог објекта (железничка инфраструктура, рудник, каменолом, акумулационо језеро, аеродром и сл.), јавни пут, односно његов део који се измешта, мора бити изграђен са елементима који одговарају категорији тог пута.

Трошкове измештања јавног пута, односно његовог дела, из става 1. овог члана, сноси инвеститор објекта због чије изградње се врши измештање јавног пута, односно његовог дела, ако се другачије не споразумеју инвеститор и управљач јавног пута.


У случају укрштања јавног пута са железничком инфраструктуром због изградње јавног пута, односно железничке инфраструктуре, трошкове изградње надвожњака или подвожњака, сноси инвеститор изградње тог јавног пута, односно те железничке инфраструктуре.

За јавне путеве утврђују се следећа правила грађења при изградњи, ревитализацији или реконструкцији у појасу регулације јавног пута. У изузетним случајевима могуће је одступити од ових правила што се утврђује пројектним задатком за израду техничке документације по којој се изводе радови.

Правила за изградњу и реконструкцију саобраћајне мреже у грађевинском подручју

- јавни пут у насељу одређује се просторним и урбанистичким планом;
- регулациона линија утврђује се у односу на осовинску линију (осовину јавног пута), или на граничну линију и обележава за све постојеће и планиране саобраћајнице;
- растојање између регулационих линија (ширина појаса регулације) утврђује се у зависности од функције и ранга саобраћајнице, односно инфраструктуре, као хоризонтална, надземна и подземна регулација, а најмања дозвољена ширина појаса хоризонталне регулације је за:
 - стамбене улице - 8.0 m,
 - сабирне улице - 10.0 m,
 - саобраћајнице у сеоским насељима - 7.0m,
 - колски пролази - 5,0 m,
 - пешачке стазе - 1,5 m;

- регулациона линија се обележава аналитичко геодетски за све планиране саобраћајнице у насељу;
- регулациона линија и осовина саобраћајнице јавног пута су основни елементи за утврђивање саобраћајне мреже;
- регулациона линија и осовина нових саобраћајница утврђују се у односу на постојећу регулацију и парцелацију, постојеће трасе саобраћајница и функционалност саобраћајне мреже;
- нивелација саобраћајница и других јавних површина одређује се прорачуном падова и попречних и подужних профила појаса регулације. Утврђене аналитичке координате (коте нивелете) карактеристичних тачака у плану нивелације представљају основ за утврђивање нивелета регулационих линија као и основ за постављање улаза у објекат или уређење осталог простора ван појаса регулације;
- саобраћајнице изводити са савременим коловозним застором на адекватном доњем построју, тампону и оивичити ивичњацима;
- приликом планирања нових или реконструкција постојећих улица тежити да се обезбеди улично зеленило (дрвореди, травњаци и слично);
- пешачке површине (стазе и тротоари) обавезно физички издвојити у посебне површине заштићене од моторног саобраћаја (изузев код интегрисаних улица);
- ширина тротоара за кретање пешака мин. 1,5m (важи за нове саобраћајнице и при реконструкцији постојећих); за инвалидна лица на пешачким прелазима предвидети изградњу рампе нагиба 1:20 (изузетно 1:12) минималне ширине 1,80 m;
- код изградње надвожњака потребно је оставити светли профил од мин. 4,5m;
- попречне профиле и коловозне конструкције свих саобраћајница димензионисати према меродавном саобраћајном оптерећењу;
- радијус закривљења на раскрсницама је мин. 7,0m (изузетно 5,0);
- обезбедити потребне линије прегледности на раскрсницама;
- паркирање на јавној површини уз коловоз је могуће и изводи се као управно (једно паркинг место је димензија 2,5(2,3)х5,0m са коловозом ширине мин 5,5(6,5)m), паралелно (2,0х6,0m коловоз мин 3,5m) или косо (2,3х5,0m , коловоз мин 4,5m);
- у профилу улице, поред саобраћајне функције, обезбедити простор за пролазак инфраструктурне мреже (пример распореда инфраструктурних капацитета у профилу саобраћајнице у насељу).



Уколико се приступ грађевинским парцелама остварује индиректним путем , преко површина које нису јавне, приступни путеви морају да испуњавају следеће услове:

- породично становање:
 - Ако се грађевинска парцела не ослања директно на јавну саобраћајну површину, њена веза са јавном саобраћајницом се остварује преко приступног пута минималне ширине 2,5 m;

- Минимална ширина приступног пута који се користи за повезивање две до четири грађевинских парцела са јавном саобраћајницом и дужине до 100м' је 4,5м;
- Минимална ширина приступног пута који се користи за повезивање више од четири грађевинских парцела са јавном саобраћајницом и дужине до 200м' је 5,0м';
- објекат мешовите намене остварује везу са јавном саобраћајницом приступним путем ширине 4,5 м;
- производно-пословни објекат остварује везу са јавном саобраћајницом приступним путем ширине 5,5 м;
- производно-пословни комплекс остварује везу са јавном саобраћајницом приступним путем ширине 6,0 м.

Ако се приступни пут користи за једну грађевинску парцелу, може се формирати и у оквиру те парцеле, а ако се користи за повезивање две или више грађевинских парцела са јавном саобраћајницом, приступни пут се обавезно планира са окретницом и формира се као посебна парцела.

Правила за изградњу и реконструкцију саобраћајне мреже у грађевинском подручју која су приказана у уређајним основама

Саобраћајнице се изводе унутар регулационих линија које представљају и границу катастарске парцеле површине јавне намене за саобраћај. У појасу регулације, катастарске парцеле пута, смештени су сви конструктивни елементи доњег и горњег строја саобраћајнице.

Саобраћајнице у појасу регулације изводе се са савременом коловозном површином намењеном моторном саобраћају. У појасу регулације улица смешта се и сва потребна инфраструктура према условима и техничким захтевима који важе за конкретну инфраструктуру а који се односе и на међусобан однос различитих инфраструктурних капацитета и међусобна ограничења.

При техничком регулисању саобраћаја на раскрсницама које нису регулисане светлосном сигнализацијом или нису са кружним подеоницом првенство пролаза имају оне које су на правцима државних путева у односу на друге саобраћајнице односно према рангу од вишег према нижем.

У постојећим коридорима саобраћајница дозвољава се реконструкција саобраћајница у постојећим параметрима. Изградња нових саобраћајница и проширење(доградња) постојећих саобраћајница може се вршити етапно, у фазама.

За пројектовање, изградњу, реконструкцију, одржавање и управљање јавним саобраћајницама важе одредбе Закона о путевима („Сл. гласник РС“ бр. 41/18), Правилника о условима које са аспекта безбедности саобраћаја морају да испуњавају путни објекти и други елементи јавног пута (у даљем тексту Правилник о путевима) (Сл. гл. РС 50/11), Правилником о техничким нормативима за приступне путеве, окретнице и уређене платое за ватрогасна возила у близини објеката повећаног ризика од пожара („Службени лист СРЈ“ бр 8/95), Уредбом о категоризацији државних путева (Сл. гл. РС бр 105/13, 113/13 и 93/15), Правилник о техничким стандардима планирања, пројектовања и изградње објеката, којима се осигурава несметано кретање и приступ особама са инвалидитетом, деци и старим

особама ("Сл. гласник РС", бр. 22/15) и други важећи закони и правилници и технички нормативи који регулишу област пројектовања, изградње, одржавања, заштите и реконструкције јавних путева и других саобраћајних површина.

УСЛОВИ ЗА ПРОЈЕКТОВАЊЕ И ПРИКЉУЧЕЊЕ НА КОМУНАЛНУ, САОБРАЋАЈНУ И ДРУГУ ИНФРАСТРУКТУРУ

Приликом пројектовања поштовати прописе и нормативе и обавезно узети у обзир инфраструктурне мреже које постоје на датој траси у складу са издатим условима које чине саставни део локацијских услова, и то:

1. Услови „Електродистрибуција“ д.о.о. Београд, Огранак Електродистрибуција Лазаревац, Јанка Стајчића 2, 11550 Лазаревац, заводни број 2541200-Д-09.13-119905-УП-24 од 26.03.2024.године.
2. Услови „ТЕЛЕКОМ СРБИЈА“ ИЈ Ваљево, број 123379/2 -2024 од 18.03.2024. године

ПОСЕБНИ УСЛОВИ:

Локацијски услови се могу издати на више катастарских парцела уз обавезу инвеститора да пре издавања употребне дозволе изврши спајање свих катастарских парцела, у складу са Законом о планирању и изградњи.

Пре издавања грађевинске дозволе, потребно решити имовинско-правне односе, у складу са чланом 69. Закона о планирању и изградњи („Сл. гласник РС“, број 72/09, 81/09 - исправка, 64/10 - УС, 24/11, 121/12, 42/13 - УС, 50/13 - УС, 98/13 - УС, 132/14, 145/14, 83/18, 31/19, 37/19 - др. закон, 9/20, 52/21 и 62/23).

Техничка Документација:

Идејно решење урадио је „ДММ Инжењеринг“ д.о.о. Ниш, Булевар Немањића 25/61. Одговорно лице пројектанта је Драган Перић, дипл. инж. грађ. Главни пројектант је Драган Перић, дипл. инж. Грађ. (лиценца број: 315 0982 03). Одговорни пројектант пројекта саобраћајнице Драган Перић, дипл. инж. грађ. (лиценца број: 315 0982 03).

Одговорни пројектант је дужан да уради Пројекат за грађевинску дозволу у складу са правилима грађења и свим осталим деловима садржаним у локацијским условима.

Наведено идејно решење и услови за пројектовање и прикључење објекта издати од имаоца јавних овлашћења су саставни део ових локацијских услова.

Урбанистичке мере за заштиту од земљотреса:

Ризик од повредљивости при сеизмичким разарањима може се смањити примењујући одређене принципе планирања, организације и уређења простора. Превентивне мере заштите у смислу сеизмичности подразумевају:

- поштовање степена сеизмичности од око 8°MCS приликом пројектовања, извођења или реконструкције објеката, или оног степена сеизмичности за који се посебним сеизмичким истраживањима утврди да је меродаван за планско подручје.

На свим теренима са смањеном стабилношћу обавезно се спроводе посебна инжењерско-геолошка, сеизмичка и геофизичка испитивања терена на којима ће се градити поједини објекти.

На основу урбанистичких услова датих у локацијским условима, инвеститор може приступити изради Пројекта за грађевинску дозволу у складу са чланом 118а Закона о планирању и изградњи („Сл. гласник РС“, број 72/09, 81/09 - исправка, 64/10 - УС, 24/11, 121/12, 42/13 - УС, 50/13 - УС, 98/13 - УС, 132/14, 145/14, 83/18, 31/19, 37/19 - др. закон, 9/20, 52/21 и 62/23), и Правилником о садржини, начину и поступку израде и начину вршења контроле техничке документације према класи и намени објекта („Сл. гласник РС“, број: 96/2023).

Локацијски услови важе две године од дана издавања или до истека важења грађевинске дозволе издате у складу са тим условима, за катастарску парцелу за коју је поднет захтев. На основу ових локацијских услова не може се приступити изградњи објекта.

У случају фазне изградње, локацијски услови важе до истека важења грађевинске дозволе последње фазе, издате у складу са тим условима.

Издати локацијски услови представљају основ за подношење захтева за издавање грађевинске дозволе у складу са чланом 135. Закона о планирању и изградњи („Сл. гласник РС“, број 72/09, 81/09 - исправка, 64/10 - УС, 24/11, 121/12, 42/13 - УС, 50/13 - УС, 98/13 - УС, 132/14, 145/14, 83/18, 31/19, 37/19 - др. закон, 9/20, 52/21 и 62/23). Грађевинска дозвола се издаје инвеститору који уз захтев за издавање грађевинске дозволе достави пројекат за грађевинску дозволу и извод из пројекта за грађевинску дозволу израђене у складу са прописом којим се ближе уређује садржина техничке документације, који има одговарајуће право на земљишту или објекту и који је доставио доказе о уплати одговарајућих такси и накнада и друге доказе прописане прописом којим се ближе уређује поступак спровођења обједињене процедуре. Грађевинска дозвола се издаје на основу важећих локацијских услова независно од тога по чијем захтеву су локацијски услови издати.

Стварни трошкови издавања локацијских услова:

1. Трошкови за издавање техничких услова од „ЕЛЕКТРОДИСТРИБУЦИЈА“ д.о.о. Београд, Огранак Електродистрибуција Лазаревац, Профактура број 1000460826 – износ 20.963,63 дин, на текући рачун број 160-44212-39, позив на број 97-591000460826;

2. Висина накнаде за ЦЕОП -износ од 2.000,00 динара.

ПОУКА О ПРАВНОМ ЛЕКУ: На издате Локацијске услове може се поднети приговор Општинском већу у року од три дана од дана достављања локацијских услова.

Локацијске услове доставити:

- Подносиоцу захтева
- Грађевинском инспектору
- А р х и в и

РУКОВОДИЛАЦ ОДЕЉЕЊА
ЗА КОМУНАЛНО-СТАМБЕНЕ,
ГРАЂЕВИНСКЕ И УРБАНИСТИЧКЕ
ПОСЛОВЕ

Предраг Мирковић, дипл. инж. саобраћаја