

Инвеститор:

Јавно предузеће „Путеви Србије”

Булевар краља Александра 282, Београд

**УРБАНИСТИЧКИ ПРОЈЕКАТ
ЗА ИЗГРАДЊУ СТУБОВА ОБЈЕКТА ЈАВНЕ НАМЕНЕ
СРЕДЊЕНАПОНСКЕ И НИСКОНАПОНСКЕ
ЕЛЕКТРОЕНЕРГЕТСКЕ МРЕЖЕ -
ДП ІБ РЕДА БРОЈ 27 ЛОЗНИЦА-ВАЉЕВО-ЛАЗАРЕВАЦ,
ДЕОНИЦА ИВЕРАК-ЛАЈКОВАЦ,**

**НА К.П. 1719/1, 1709/1, 1703/1, 1270/1 КО НЕПРИЧАВА И К.П. 728/1, 727/1
КО СЛОВАЦ У ЛАЈКОВЦУ**

бр: 18-5232-0-ПГД

0.1. НАСЛОВНА СТРАНА

Институт за путеве АД Београд
бр: 10-906/2
од: 05.02.2021.

Инвеститор: **Јавно предузеће „Путеви Србије”**
Булевар краља Александра 282, Београд

Објекат: Државни пут IБ реда бр. 27:
Лозница – Ваљево - Лазаревац
деоница: **Иверак – Лајковац** (петља на аутопуту
Е-763 Београд - Пожега)
Општина Лајковац:
к.п. бр. 1719/1, 1709/1, 1703/1, 1270/1 на
К.О.Непричава и к.п. бр. 728/1, 727/1 КО Словац

Врста техничке документације: **Урбанистички пројекат за изградњу објекта
јавне намене**

За грађење / извођење радова: Нова градња

Пројектант: **Институт за путеве АД Београд,**
Булевар Пека Дапчевића 45, Београд
П112Г2, П131Г2, П131С1, П132Г1, П133Г1

Број лиценце:
Одговорно лице пројектанта: **Директор Друштва Ненад Томић, мастер инж.грађ.**
Потпис:

Одговорни урбаниста: **Јелена Стојков, дипл.инж.арх.**
Број лиценце: **200 0041 03**
Потпис:

Број техничке документације: 18-5232-0-ПГД
Место и датум: Београд, 2021.



Урбанистички пројекат за изградњу стубова објекта јавне намене средњенапонске и нисконапонске електроенергетске мреже - ДП ИБ реда број 27 Лозница–Ваљево–Лазаревац, деоница Иверак–Лајковац, на К.П. 1719/1, 1790/1, 1703/1, 1270/1 КО Непричава и К.П. 728/1, 727/1 КО Словац у Лајковцу

**Урбанистички пројекат за изградњу стубова објекта јавне намене
средњенапонске и нисконапонске електроенергетске мреже
- ДП ИБ реда број 27 Лозница–Ваљево–Лазаревац,
деоница Иверак–Лајковац,
на К.П. 1719/1, 1790/1, 1703/1, 1270/1 КО Непричава и К.П. 728/1, 727/1 КО
Словац у Лајковцу**

С А Д Р Ж А Ј

**Урбанистички пројекат за изградњу стубова објеката јавне намене
средњенапонске и нисконапонске електроенергетске мреже
- ДП ИБ реда број 27 Лозница–Ваљево–Лазаревац,
деоница Иверак–Лајковац,
на К.П. 1719/1, 1709/1, 1703/1, 1270/1 КО Непричава и К.П. 728/1, 727/1
КО Словац у Лајковцу**

I) ОПШТА ДОКУМЕНТАЦИЈА

1. ИЗВОД О РЕГИСТРАЦИЈИ ПРИВРЕДНОГ СУБЈЕКТА
2. ОСНИВАЧКИ АКТ
3. РЕШЕЊЕ О ОДРЕЂИВАЊУ ОДГОВОРНОГ УРБАНИСТЕ
4. ИЗЈАВА ОДГОВОРНОГ УРБАНИСТЕ
5. ЛИЦЕНЦА ОДГОВОРНОГ УРБАНИСТЕ

II) ТЕКСТУАЛНИ ДЕО

1. ПОВОД И ЦИЉ ИЗРАДЕ УРБАНИСТИЧКОГ ПРОЈЕКТА	2
2. ОБУХВАТ УРБАНИСТИЧКОГ ПРОЈЕКТА	3
3. ПРАВНИ И ПЛАНСКИ ОСНОВ	5
4. ПОСТОЈЕЋЕ СТАЊЕ	5
5. ИЗВОД ИЗ ПЛАНСКОГ ДОКУМЕНТА ВИШЕГ РЕДА	6
6. ОПИС ИДЕЛНОГ РЕШЕЊА	11
7. УСЛОВИ ЗА ПРИКЉУЧЕЊЕ, УКРШТАЊЕ И ПАРАЛЕЛНО ВОЂЕЊЕ	17
8. ПОСЕБНИ УСЛОВИ	19
9. УСЛОВИ ЗА ФОРМИРАЊЕ ПУТНЕ ПАРЦЕЛЕ	20
10. СПРОВОЂЕЊЕ УРБАНИСТИЧКОГ ПРОЈЕКТА	21

III) ГРАФИЧКИ ПРИЛОЗИ

1. ПРЕГЛЕДНА КАРТА		
2. КАТАСТАРСКО-ТОПОГРАФСКИ ПЛАН СА ГРАНИЦОМ УП-а	Р	1:1000
3. РЕГУЛАЦИОНО-НИВЕЛАЦИОНИ ПЛАН СА АНАЛИТИЧКО ГЕОДЕТСКИМ ЕЛЕМЕНТИМА.	Р	1:1000
4. СИНХРОН ПЛАН	Р	1:1000

IV) ПРИЛОЗИ

- Пуномоћје ЈП Путеви Србије
- Закључак Владе РС бр. 351-3873/2020 од 21.05.2020. године
- Просторни план подручја посебне намене државног пута ИБ реда број 27 Лозница– Ваљево–Лазаревац, деоница Иверак–Лајковац (веза са аутопутем Е-763 Београд – Јужни Јадран, деоница Београд–Пожега) („Службени гласник РС”, број 2/2020). – дигитални облик
- Извештај стручне контроле – За изградњу државног пута ИБ реда број 27 Лозница – Ваљево – Лазаревац, деоница Иверак – Лајковац (петља на аутопуту Е-763 Београд – Пожега), од км 0+000 (Иверак) до км 17+600 бр 353-03-02999/2020-07 од 27.10.2020.год.
- Идејни пројекат - државног пута ИБ реда бр 27 Лозница – Ваљево – Лазаревац, деоница Иверак – Лајковац (петља на аутопуту Е 763 Београд – Пожега)од км 0+000 до 17+600 – графички прилози – дигитални облик
- Сагласност на пројектну документацију ЕД Лазаревац бр. 20700-D.09.13-291642/2-2021 од 19.11.2021. год
- Сагласност на Пројекат заштите и измештања средњенапонских и нисконапонских водова ЈПКП Лазаревац бр. А01.01-9498 од 11.10.2021. год
- Катастарско топографски план – графички прилози
- Локацијски услови ROP-MSGI-8207-LOCA-5/2020
- Изводи из листова непокретности у дигиталном облику (ЛН Непричава и Словац) и папирном облику

V) ИДЕЈНО РЕШЕЊЕ САОБРАЋАЈНИЦЕ

Урбанистички пројекат за изградњу стубова објекта јавне намене средњенапонске и нисконапонске електроенергетске мреже - ДП Б реда број 27 Лозница–Ваљево–Лазаревац, деоница Иверак–Лајковац, на К.П. 1719/1, 1709/1, 1703/1, 1270/1 КО Непричава и К.П. 728/1, 727/1 КО Словац у Лајковцу

I) ОПШТА ДОКУМЕНТАЦИЈА



5000143606164

ИЗВОД О
РЕГИСТРАЦИЈИ
ПРИВРЕДНОГ СУБЈЕКТАРепублика Србија
Агенција за привредне регистре

ОСНОВНИ ИДЕНТИФИКАЦИОНИ ПОДАТАК

Матични / Регистарски број 07028334

СТАТУС

Статус привредног субјекта. Активан

ПРАВНА ФОРМА

Правна форма Акционарско друштво

ПОСЛОВНО ИМЕ

Пословно име INSTITUT ZA PUTEVE AD, BEOGRAD (VOŽDOVAC)

Преводи пословног имена

Превод пословног имена

Енглески

THE HIGHWAY INSTITUTE, JOINT STOCK
COMPANY, BELGRADE

ПОДАЦИ О АДРЕСАМА

Адреса седишта

Општина

Београд-Вождовац

Место

Београд-Вождовац

Улица

Булевар Пека Дапчевића

Број и слово

45

Спрат, број стана и слово

Адреса за пријем електронске поште

Е-пошта

instput@highway.rs

ПОСЛОВНИ ПОДАЦИ

Подаци оснивања

Датум оснивања

01.02.1962

Време трајања

Време трајања привредног субјекта

Неограничено

Претежна делатност

Шифра делатности

7112

Назив делатности

Инжењерске делатности и техничко саветовање

Остали идентификациони подаци

Порески Идентификациони Број (ПИБ)

100379929

Подаци од значаја за правни промет
Текући рачуни

105-0510120005975-98
325-9500700033732-73
190-0000000015050-39
205-0070100297092-37
205-0000000140638-27
165-0000000000010-15
355-0000001012763-73
105-0000000004364-32
355-0000010268218-55
205-000000009478-75
160-0000000283925-58
355-0000002000717-46

Контакт подаци

Телефон 1

+381 011/246-6133

Телефон 2

+381 11/397-6374

Факс

+381 00/246-6866

Интернет адреса

www.highway.rs

Подаци о статусу / оснивачком акту

Датум важећег статута

14.03.2014

Датум важећег оснивачког акта

25.06.2012

Законски (статутарни) заступници

Физичка лица

1. Име

Ненад

Презиме: Томић

ЈМБГ

2412981710308

Функција

Директор

Ограничење
супотписом

не постоји ограничење супотписом

Остали заступници

Физичка лица

1. Име

Милош

Презиме: Вујић

ЈМБГ

1408961122166

Ограничење
супотписом

не постоји ограничење супотписом

2. Име

Валбона

Презиме: Самарџија

JMBG

2708958715013

Ограничење
супотписом

не постоји ограничење супотписом

Чланови / Сувласници

Подаци о акционару

Назив: Акцијски капитал

Подаци о капиталу

Новчани

износ	датум
Уписан: 77.117.741,00 RSD	

износ	датум
Уплаћен: 77.117.741,00 RSD	31.12.1999

Основни капитал друштва

Новчани

износ	датум
Уписан: 77.117.741,00 RSD	

износ	датум
Уплаћен: 77.117.741,00 RSD	31.12.1999


Забележбе

1.	Тип	-
	Датум	29.11.2005
	Текст	ИНСТИТУТ ЗА ПУТЕВЕ АД БЕОГРАД, КУМОДРАШКА 257 донело је дана 25.11.2005. године Одлуку о проширењу делатности:
2.	Тип	-
	Датум	14.12.2010
	Текст	Уписује се у Регистар привредних субјеката Споразум о уделу државне својине у средствима која користи ИНСТИТУТ ЗА ПУТЕВЕ АД БЕОГРАД, закључен и оверен пред Другим општинским судом у Београду дана 23.12.2009. године Ов.бр.2830/09 између: Република Србија-Влада, коју заступа Братислав Пејковић, директор Републичке дирекције за имовину Републике Србије и ИНСТИТУТ ЗА ПУТЕВЕ АД БЕОГРАД, кога заступа директор Милош Нешић. Учесници овог

споразума су сагласни да удео државне својине у средствима која
користи ИНСТИТУТ ЗА ПУТЕВЕ АД БЕОГРАД износи 97,97%.



регистратор, Миладин Маглов



Република Србија
МИНИСТАРСТВО ГРАЂЕВИНАРСТВА
САОБРАЋАЈА И ИНФРАСТРУКТУРЕ

Број: 351-02-08616/2016-07

Датум: 20.07.2016.године

Београд, Немањина 22- 26

Министарство грађевинарства, саобраћаја и инфраструктуре на основу члана 23. Закона о државној управи (Службени гласник РС», бр. 79/2005,101/2007,95/2010), члана 6. Закона о министарствима (Службени гласник РС», бр. 44/2014), члана 126. и члана 150. став 4. Закона о планирању и изградњи(„Службени гласник РС”, бр. 72/09, 81/09 - исправка, 64/10 - УС, 24/11, 121/12, 42/13 - УС, 50/13 - УС, 98/13 - УС, 132/14 и 145/14), члана 192. Закона о општем управном поступку (Службени лист СРЈ”, бр. 33/1997 и 31/2001 и “Службени гласник РС”, бр. 30/2010), и Правилника о начину, поступку и садржини података за утврђивање услова за издавање лиценце за израду техничке документације и лиценце за грађење објеката за које одобрење издаје министарство, односно аутономна покрајина, као и условима за одузимање тих лиценци (Службени гласник РС», број 24/15), а решавајући по захтеву ИНСТИТУТА ЗА ПУТЕВЕ БЕОГРАД, ул. Кумодрашка бр.257, матични број 07028334, ПИБ 100379929, за издавање лиценце за израду техничке документације за објекте за које грађевинску дозволу издаје министарство надлежно за послове грађевинарства, или надлежни орган аутономне покрајине, а на основу овлашћења број: 031-01-00024/1/2015-02 од дана 08.07.2016. године доноси:

Р Е Ш Е Њ Е

1. Утврђује се да ИНСТИТУТ ЗА ПУТЕВЕ БЕОГРАД, ул. Кумодрашка бр.257, матични број 07028334, ПИБ 100379929, **ИСПУЊАВА УСЛОВЕ** за добијање лиценце за израду техничке документације за објекте за које грађевинску дозволу издаје министарство надлежно за послове грађевинарства, или надлежни орган аутономне покрајине и то:
 - пројекти саобраћајница за објекте нискоградње на аеродромском комплексу (полетно - слетне стазе, рулне стазе, пристанишне платформе, хангарске платформе) - П112Г2;
 - пројекти саобраћајница за државне путеве првог и другог реда, путне објекте и саобраћајне прикључке на ове путеве и граничне прелазе (П131Г2);
 - пројекти саобраћаја и саобраћајне сигнализације за државне путеве првог и другог реда, путне објекте и саобраћајне прикључке на ове путеве и граничне прелазе (П131С1);

- пројекти грађевинских конструкција за путне објекте (мостове) за државне путеве првог и другог реда, путне објекте и саобраћајне прикључке на ове путеве и граничне прелазе (П132Г1);
- пројекти грађевинских конструкција за путне објекте (тунеле) за државне путеве првог и другог реда, путне објекте и саобраћајне прикључке на ове путеве и граничне прелазе (П133Г1).

2. Овим Решењем престаје да важи Решење бр. 351-02-01419/2010-07 од 20.09.2010. године.

Образложење

Чланом 23. став 2. Закона о државној управи прописано је да министар представља министарство, доноси прописе и решења у управним и другим појединачним стварима и одлучује о другим питањима из делокруга министарства.

Чланом 6. Закона о министарствима утврђена је надлежност Министарства грађевинарства, саобраћаја и инфраструктуре.

Чланом 126. став 1. Закона о планирању и изградњи прописано је да техничку документацију за изградњу објеката може да израђује привредно друштво, односно друго правно лице, односно предузетник који су уписани у одговарајући регистар за израду техничке документације. Ставом 2. истог прописано је да техничку документацију за изградњу објеката за које грађевинску дозволу издаје Министарство, односно аутономна покрајина може да израђује привредно друштво, односно друго правно лице које је уписано у одговарајући регистар за израду техничке документације за ту врсту објеката и које има запослена лица са лиценцом за одговорног пројектанта која имају одговарајуће стручне резултате у изради техничке документације за ту врсту и намену објеката. Ставом 3. предметног члана прописано је да стручне резултате, у смислу става 2. овог члана, има лице које је израдило или учествовало у изради, односно у вршењу техничке контроле техничке документације по којој су изграђени објекти те врсте и намене, док је ставом 4. датог члана прописано да испуњеност услова из става 2. овог члана утврђује решењем министар надлежан за послове грађевинарства.

Чланом 126. став 5. Закона прописано је да је решење из става 4. овог члана је коначно даном достављања.

Чланом 192. став 1. Закона о општем управном поступку прописано је да на основу одлучних чињеница утврђених у поступку, орган надлежан за решавање доноси решење о управној ствари која је предмет поступка, а ставом 2. истог прописано је да кад о управној ствари решава колегијални орган, он може решавати кад је присутно више од половине његових чланова, а решење доноси већином гласова присутних чланова, ако законом или другим прописима није предвиђена квалификована већина.



Чланом 7. предметног Правилника прописано је да у поступку утврђивања испуњености услова за издавање лиценце за израду техничке документације за објекте за које грађевинску дозволу издаје Министарство, односно аутономна покрајина, Комисија утврђује да ли запослена лица са лиценцом одговорног пројектанта имају одговарајуће референце за израду техничке документације за објекте одређене врсте и намене. Испуњење минималних захтева из става 1. овог члана значи: 1) да су најмање два запослена лица са одговарајућом лиценцом израдила или учествовала у изради као одговорни пројектанти, односно извршили техничку контролу најмање по два главна пројекта или пројекта за грађевинску дозволу, пројекта за извођење или 2) да је једно запослено лице са одговарајућом лиценцом израдило или учествовало у изради као одговорни пројектант, односно извршило техничку контролу најмање три главна пројекта, пројекта за грађевинску дозволу или пројекта за извођење за одговарајућу фазу сваког типа објекта из члана 133. став 2. Закона за који се тражи лиценца, а друго запослено лице са одговарајућом лиценцом израдило или учествовало у изради као одговорни пројектант, односно извршило техничку контролу, најмање једног главног пројекта, пројекта за грађевинску дозволу или пројекта за извођење за одговарајућу фазу сваког типа објекта из члана 133. став 2. Закона за који се тражи лиценца.

Чланом 11. истог Правилника прописано је да лиценца се одузима када се накнадном провером утврди да је привредно друштво, односно друго правно лице, престало да испуњава најмање један од услова под којима је лиценца издата или када се накнадном провером утврди да је издата на основу неистинитих и нетачних података.

Дана 14.04.2016. године, захтевом број: 351-02-08616/2016-07 и допном истог захтева од 13.06.2016. године овом Министарству обратио се ИНСТИТУТ ЗА ПУТЕВЕ БЕОГРАД, ул. Кумодрашка бр.257, матични број 07028334, ПИБ 100379929, за издавање лиценце за израду техничке документације за објекте за које грађевинску дозволу издаје министарство надлежно за послове грађевинарства, или надлежни орган аутономне покрајине.

Уз захтев за издавање лиценце достављена сва потребна документација прописана чл. 126. Закона о планирању и изградњи ("Сл. гласник РС", бр. 72/2009, 81/2009 - испр., 64/2010 - одлука УС, 24/2011, 121/2012, 42/2013 - одлука УС, 50/2013 - одлука УС и 98/2013 - одлука УС) и чланом 4., чл. 5., чл.9., и чл.10. Правилника о начину, поступку и садржини података за утврђивање испуњености услова за издавање лиценце за израду техничке документације и лиценце за грађење објеката за које одобрење за изградњу издаје министарство, односно аутономна покрајина, као и о условима за одузимање тих лиценци ("Службени гласник РС", бр. 24/15).

На седници стручне комисије образоване од стране министра, одржаној дана 20.07.2016. године утврђено је да подносилац захтева испуњава услове за добијање наведених лиценци из става 1. у смислу одредби чл. 126. Закона о планирању и изградњи и чл. 7., чл.9. и чл. 11. Правилника о начину, поступку и садржини података за утврђивање испуњености услова за издавање лиценце за израду техничке документације и лиценце за грађење објеката за које одобрење за изградњу издаје министарство, односно аутономна покрајина, као и о условима за одузимање тих лиценци.

Испуњени су услови за лиценцу: пројекти саобраћајница за објекте нискоградње на аеродромском комплексу (полетно - слетне стазе, рулне стазе, пристанишне платформе, хангарске платформе) - П112Г2 на основу две референце Сузана Стефановић 312 В716 05 и две референце Горана Ђајића 315 Н782 09; пројекти саобраћајница за државне путеве првог и другог реда, путне објекте и саобраћајне прикључке на ове путеве и граничне прелазе (П131Г2) на основу шест референци Мирослава Бирђанина 315 5683 03, три референце Маљковић Биљане 315 Е233 07 и две референце Мирослава Зеленбабе 315 8774 04; пројекти саобраћаја и саобраћајне сигнализације за државне путеве првог и другог реда, путне објекте и саобраћајне прикључке на ове путеве и граничне прелазе (П131С1) на основу четири референце Милице Кувелић 370 Д981 06 и четири референце Жарка Секулића 370 К910 12; пројекти грађевинских конструкција за путне објекте (мостове) за државне путеве првог и другог реда, путне објекте и саобраћајне прикључке на ове путеве и граничне прелазе (П132Г1) на основу четири референце Славице Вучетић Абинун 310 4155 03, три референце Наде Јововић 310 4166 03 и четири референце Душана Исакова 310 4165 03; пројекти грађевинских конструкција за путне објекте (тунеле) за државне путеве првог и другог реда, путне објекте и саобраћајне прикључке на ове путеве и граничне прелазе (П133Г1) на основу три референце Слободана Савића 310 5622 03 и једне референце Јелене Бокшић 312 Ј350 10.

На основу изнетог, на предлог стручне комисије и члана 192. Закона о општем управном поступку, одлучено је као у диспозитиву решења.

Таксе за ово решење наплаћене су у износу од 22.660,00 (двадесетдвехињадешестошездесет) динара.

Упутство о правном средству: Ово решење је коначно у управном поступку и против њега се не може изјавити жалба, али се може покренути управни спор тужбом код Управног суда Србије у року од 30 дана од дана достављања.

Доставити:

- подносиоцу захтева;
- надлежној инспекцији;
- архиви.

ДРЖАВНИ СЕКРЕТАР

Имре Керн

(Овлашћење број: 031-01-00024/1/2015-02 од
дана 08.07.2016. године)



EVROCERT
Certifikacija i nadzor



dodeljuje

CERTIFIKAT

kojim se potvrđuje da je
sistem menadžmenta kvalitetom organizacije:



"INSTITUT ZA PUTEVE" A.D. BEOGRAD

Republika Srbija, 11000 Beograd, Beograd-Voždovac,
Bulevar Peka Dapčevića 45

usaglašen sa zahtevima standarda
SRPS ISO 9001:2015

EAC oblast: **34**

Obim certifikacije:

Istraživački rad u oblasti putnog inženjerstva,
laboratorijsko ispitivanje putno-građevinskog materijala,
geološko-geotehnička istraživanja, izrada geodetskih podloga,
studije i analize saobraćaja i zaštite životne sredine,
stručni nadzor, laboratorijsko ispitivanje, projektovanje:
autoputeva, gradskih saobraćajnica, mostova, tunela, aerodroma
i drugih inženjerskih objekata; ekspertiza tehničke dokumentacije
i objekata u eksploataciji; delatnost certifikacije proizvoda.

Dokument br. 4.059. izdanje X (važi od 30.06.2017.)

Inicijalno dodeljen:
21.12.1998. god.



Direktor

Broj certifikata:
Q 1016/11

Dodeljen: 19.02.2018. god.

Važi do: 14.02.2019. god.

Lojanica, FCQI CQP

EVROCERT d.o.o. Certifikacija i nadzor - Beograd, Balkanska 11/2a, Beograd, Republika Srbija.
EVROCERT je registrovan kod Agencije za privredne registre pod brojem BD 137596/2012.



EVROCERT
Certifikacija i nadzor



dodeljuje

CERTIFIKAT

kojim se potvrđuje da je
sistem menadžmenta životnom sredinom organizacije:



"INSTITUT ZA PUTEVE" A.D. BEOGRAD

Republika Srbija, 11000 Beograd, Bulevar Peka Dapčevića 45

usaglašen sa zahtevima standarda

SRPS ISO 14001:2015

EAC oblast: 34

Obim certifikacije:

Istraživački rad u oblasti putnog inženjerstva,
laboratorijsko ispitivanje putno-građevinskog materijala,
geološko-geotehnička istraživanja, izrada geodetskih podloga,
studije i analize saobraćaja i zaštite životne sredine,
stručni nadzor, laboratorijsko ispitivanje, projektovanje: autoputeva,
gradskih saobraćajnica, mostova, tunela, aerodroma i
drugih inženjerskih objekata; ekspertiza tehničke dokumentacije
i objekata u eksploataciji; delatnost sertifikacije proizvoda.

Dokument br. 4.065 izdanje X (važi od 30.06.2017.)

Inicijalno dodeljen:
28.11.2014. god.



Direktor

Broj certifikata:
E 1036/04

Dodeljen: 12.09.2018. god.

Važi do: 27.11.2020. god.

EVROCERT d.o.o. Certifikacija i nadzor - Beograd, Balkanska 11/2a, Beograd, Republika Srbija.
EVROCERT je registrovan kod Agencije za privredne registre pod brojem BD 137596/2012.




EVROCERT
Certifikacija i nadzor



dodeljuje

CERTIFIKAT

kojim se potvrđuje da je
sistem upravljanja zaštitom zdravlja i
bezbednošću na radu organizacije



"INSTITUT ZA PUTEVE" A.D. BEOGRAD
Republika Srbija, 11000 Beograd, Bulevar Peka Dapčevića 45

usaglašen sa zahtevima standarda
SRPS OHSAS 18001:2008

EAC oblast: 34

Obim certifikacije:

Istraživački rad u oblasti putnog inženjerstva,
laboratorijsko ispitivanje putno-građevinskog materijala,
geološko-geotehnička istraživanja, izrada geodetskih podloga,
studije i analize saobraćaja i zaštite životne sredine,
stručni nadzor, laboratorijsko ispitivanje, projektovanje: autoputeva,
gradskih saobraćajnica, mostova, tunela, aerodroma i
drugih inženjerskih objekata; ekspertiza tehničke dokumentacije
i objekata u eksploataciji; delatnost sertifikacije proizvoda.

Dokumenat br. 4.097 (izdanje VIII (važi od 30.06.2017.))

Inicijalno dodelj
28.11.2014. god.



Direktor

Broj certifikata:
B 1023/03

Dodeljen: 28.11.2017. god.

Važi do: 27.11.2020. god.

Dr. Jovo Lojanica, FCQI CQP

EVROCERT d.o.o. Certifikacija i nadzor - Beograd, Balkanska 11/2a, Beograd, Republika Srbija.
EVROCERT je registrovan kod Agencije za privredne registre pod brojem BD 137596/2012.



ИНСТИТУТ ЗА ПУТЕВЕ АД, БЕОГРАД

ИНСТИТУТ ЗА ПУТЕВЕ АД
Бр. 00-3484/2
28.06.2012 год.
БЕОГРАД
Кумодрашка 257. Факс 48-91



УГОВОР

о

организовању акционарског друштва
Институт за путеве ради усклађивања
са Законом о привредним друштвима,
који представља оснивачки акт друштва

Београд

25.06.2012.



ИНСТИТУТ ЗА ПУТЕВЕ АД, БЕОГРАД

ИНСТИТУТ ЗА ПУТЕВЕ АД
Бр. 00-3484/2
28.06.2012 год.
БЕОГРАД
Кумодомски 20/1, 11000 Београд

УГОВОР

о

организовању акционарског друштва
Институт за путеве ради усклађивања
са Законом о привредним друштвима,
који представља оснивачки акт друштва

Београд

25.06.2012.

На основу члана 329 и члана 592. Закона о привредним друштвима („Службени гласник РС“, бр. 36/2011 и 99/2011) Скупштина Института за путеве, ад, на поновљеној редовној седници одржаној 25.06.2012.године, донела је одлуку којом је усвојила

У Г О В О Р

О ОРГАНИЗОВАЊУ АКЦИОНАРСКОГ ДРУШТВА ИНСТИТУТ ЗА ПУТЕВЕ РАДИ УСКЛАЂИВАЊА СА ЗАКОНОМ О ПРИВРЕДНИМ ДРУШТВИМА, КОЈИ ПРЕДСТАВЉА ОСНИВАЧКИ АКТ ДРУШТВА

ОСНОВНЕ ОДРЕДБЕ

Члан 1.

Институт за путеве ад, Београд, матични број 07028334 (у даљем тексту: Друштво) организује се у правној форми акционарског Друштва које није јавно и послује у складу са Законом о привредним друштвима.

Овим Уговором који представља оснивачки акт Друштва врши се усклађивање организације рада Друштва и оснивачких аката правних претходника Друштва са Законом о привредним друштвима („Сл.гласник РС“, бр. 36/2011 и 99/2011).

Члан 2.

Институт за путеве, ад, је правни следбеник Предузећа за трасирање и пројектовање путева и мостова „Траса“ основаног Решењем Владе НРС бр. 105 од 06.04.1950.год. за послове односно делатност „трасирања и пројектовања путева, мостова и путних објеката“ и Дирекције за изградњу аутопута „Братство-Јединство“ основане Уредбом Извршног већа Народне скупштине НРС број 18 од 01.02.1962.год. за послове „израде и спровођења инвестиционих програма и вршење надзора над организацијом којој је поверено извођење радова на јавном путу“.

Решењем УС-7/69 Окружног привредног суда у Београду промењен је назив Дирекције из претходног става у Институт за путеве, а Решењем бр. Фи 2253/63 Окружног привредног суда у Београду промењен је назив Предузећа за трасирање и пројектовање путева и мостова „Траса“ у назив Завод за студије и пројектовање путева и мостова „Траса“.

Решењем УС 145-147/72 регистровано је спајање Института за путеве и Завода за студије и пројектовање путева и мостова „Траса“ од када ове организације послују као јединствена установа која обавља делатности правних претходника и остале делатности у складу са Законом што је регистровано Решењем УС-168/72 Окружног привредног суда у Београду.

У периоду од 1974. – 1985. год., Институт за путеве је пословао као Радна организација организована у четири ООУР-а, а од 1985. – 1991.год., организована у две ООУР-а, уз заједничке службе у одговарајућем организационом облику.

Усвајањем Самоуправног споразума о променама у организовању на референдуму запослених одржаном 11.03.1991.год., и доношењем Одлуке о издавању интерних деоница 01.бр.82 од 22.03.1991.год., РО Институт за путеве је променила статус у деоничко друштво што је регистровано Решењем Окружног привредног суда ФИ-3468/91 од 24.04.1991.год.

Решењем бр. Фи 7137/98 Окружног привредног суда у Београду регистровано је усклађивање са Законом о предузећима и Законом о класификацији делатности а Институт је наставио своје пословање као Институт за путеве,ад.

Решењем бр. БД 15555/2005 од 25.05.2005.год., у поступку превођења извршена је регистрација Института за путеве, ад Београд, Кумодрашка 257. у Агенцији за привредне регистре.

На основу закључка Владе РС бр. 46-7684/2009 од 30.11.2009.год. којим је утврђен удео државне својине од 97,97 % у средствима која користи Институт за путеве, ад, Република Србија преко Републичке дирекције за државну имовину и Институт за путеве закључили су Споразум о уделу државне својине у средствима која користи Институт за путеве, ад Београд, Кумодрашка 257. број 46-693/2008 од 23.12.2009.год., којим је Република Србија преузела оснивачка и управљачка права сразмерно уделу државног капитала.

Влада Републике Србије у име Оснивача именује своје представнике у Скупштину Института за путеве.

Друштво се може приватизовати у складу са посебним програмом и на начин предвиђен посебним Законом којим се уређује приватизација државног капитала.

Члан 3.

Друштво је основано на неодређено време.

Друштво има својство правног лица.

Друштво у правном промету са трећим лицима има сва овлашћења и иступа у своје име и за свој рачун.

За обавезе настале према трећим лицима настале у пословању Друштва исто одговара својом целокупном имовином.

Акционари Друштва не одговарају за обавезе Друштва осим до износа уписаног а не унетог улога у имовину друштва и у другим случајевима предвиђеним Законом.

ПОСЛОВНО ИМЕ И СЕДИШТЕ

Члан 4.

Пословно име Друштва гласи: ИНСТИТУТ ЗА ПУТЕВЕ, АД, БЕОГРАД.

Пословно име Друштва на енглеском језику гласи: THE HIGHWAY INSTITUTE, JOINT STOCK COMPANY, BELGRADE.

Члан 5.

Седиште Друштва је на следећој адреси: Кумодрашка број 257. Београд.

О промени пословног имена и седишта Друштва доноси се одлука у складу са Статутом Друштва.

ДЕЛАТНОСТ ДРУШТВА

Члан 6.

Претежна делатност Друштва је:

7112 – Инжењерске делатности и техничко саветовање

Поред претежне делатности Друштво обавља и следеће делатности:

7111 – Архитектонска делатност

7120 – Техничко испитивање и анализе

4313 – Испитивање терена бушењем и сондирањем

7219 – Истраживање и развој у осталим природним и техничко технолошким наукама.

Друштво може обављати и све друге делатности за које испуњава Законом прописане услове, укључујући и спољно трговинску делатност, у складу са одлуком надлежног органа Друштва.

О промени и обављању других делатности доноси се одлука у складу са Статутом Друштва.

ОСНОВНИ КАПИТАЛ

Члан 7.

Основни капитал Друштва износи 77.117.000,00 динара.

Основни капитал је уплаћен у целости.

Друштво је издало 77.117 обичних акција номиналне вредности 1.000 динара.

Акције гласе на име, свака акција има један глас, преносиве су и регистроване су у Централном регистру ISIN RSINPTE52030 код CFI ESVUFR.

Члан 8.

Основни капитал Друштва може да се повећа, односно смањи на основу одлуке надлежног органа, у складу са Законом.

Члан 9.

Сви акционари Друштва су, према броју и номиналној вредности акција равноправни.

Акционари Друштва могу остварити право пречег уписа при издавању нових акција Друштва у складу са Статутом и Законом.

Члан 10.

Акције које издаје Друштво издају се у нематеријализованој форми и гласе на име а на регистрацију у Централном регистру, депоу и клирингу хартија од вредности, њихово издавање, пренос акција, пренос права из акција, упис права трећих лица примењују се одредбе Статута и Закона којим се уређује тржиште капитала.

УПРАВЉАЊЕ ДРУШТВОМ

Члан 11.

Статутом Друштва уређује се управљање Друштром.

Статутом Друштва одређује се да ли је управљање Друштром једнодомно или дводомно, с тим да изменом Статута може да се промени постојећи начин управљања.

Статутом Друштва дефинишу се и друга питања предвиђена Законом.

Члан 12.


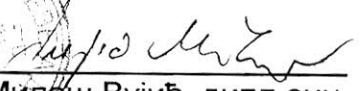
Организација пословања Друштва уређује се и успоставља одлуком надлежног органа Друштва у складу са Статутом Друштва.

ЗАВРШНЕ ОДРЕДБЕ

Члан 13.

Овај Уговор ступа на снагу доношењем одлуке Скупштине Друштва о његовом усвајању и региструје се у складу са Законом који уређује регистрацију привредних субјеката.

Овај Уговор представља трајан (оснивачки) акт Друштва који се неће мењати односно може престати само у случајевима предвиђеним Законом.

 ПРЕДСЕДНИК СКУПШТИНЕ

Милош Вујић, дипл. ецц.

РЕШЕЊЕ О ОДРЕЂИВАЊУ ОДГОВОРНОГ УРБАНИСТЕ

Институт за путеве АД Београд
бр: 10-3654/2
од: 29.04.2020

На основу чл. 38. Закона о планирању и изградњи („Службени гласник РС”, бр. 72/2009, 81/2009 - испр., 64/2010 - одлука УС, 24/2011, 121/2012, 42/2013 - одлука УС, 50/2013 - одлука УС, 98/2013 - одлука УС, 132/2014, 145/2014, 83/2018, 31/2019, 37/2019 - др. закон, 9/2020 и 52/2021) и одредби Правилника о садржини, начину и поступку израде докумената просторног и урбанистичког планирања („Службени гласник РС”, бр 32/19) као:

ОДГОВОРНИ УРБАНИСТА

за израду **УРБАНИСТИЧКОГ ПРОЈЕКТА** за изградњу стубова објекта јавне намене средњенапонске и нисконапонске електроенергетске мреже - ДП ИБ реда број 27 Лозница–Ваљево–Лазаревац, деоница Иверак–Лајковац, на К.П. 1719/1, 1709/1, 1703/1, 1270/1 КО Непричава и К.П. 728/1, 727/1 КО Словац у Лајковцу

одређује се:

Јелена Стојков, дипл.инж.арх. број лиценце **200 0041 03**

Пројектант:

Институт за путеве АД Београд

Број лиценце:

Булевар Пека Дапчевића 45, Београд
П112Г2, П131Г2, П131С1, П132Г1, П133Г1

Одговорно лице/заступник:

Директор Друштва **Ненад Томић**, мастер инж. грађ.

Потпис:



Број техничке документације:

18-5232-0-ПГД

Место и датум:

Београд, 2021.

ИЗЈАВА ОДГОВОРНОГ УРБАНИСТЕ

Одговорни урбаниста за руковођење израдом за израду **УРБАНИСТИЧКОГ ПРОЈЕКТА** за изградњу стубова објекта јавне намене средњенапонске и нисконапонске електроенергетске мреже - ДП ИБ реда број 27 Лозница–Ваљево–Лазаревац, деоница Иверак–Лајковац, на К.П. 1719/1, 1709/1, 1703/1, 1270/1 КО Непричава и К.П. 728/1, 727/1 КО Словац у Лајковцу

ИЗЈАВЉУЈЕМ

да је пројекат израђен у складу са Законом о планирању и изградњи („Службени гласник РС”, бр. 72/2009, 81/2009 - испр., 64/2010 - одлука УС, 24/2011, 121/2012, 42/2013 - одлука УС, 50/2013 - одлука УС, 98/2013 - одлука УС, 132/2014, 145/2014, 83/2018, 31/2019, 37/2019 - др. закон, 9/2020 и 52/2021), Правилником о садржини, начину и поступку израде докумената просторног и урбанистичког планирања („Службени гласник РС”, бр бр 32/19), Просторним планом подручја посебне намене државног пута ИБ реда број 27 Лозница– Ваљево–Лазаревац, деоница Иверак–Лајковац (веза са аутопутем Е-763 Београд – Јужни Јадран, деоница Београд–Пожега) („Службени гласник РС”, број 2/2020) и Изменама и допунама просторног плана општине Лајковац („Службени гласник општине Лајковац”, број 15/2018).

Одговорни урбаниста:

Јелена Стојков, диа

Број лиценце:

200 0041 03

Печат:

Потпис:



Место и датум: Београд, 2021.



ИНЖЕЊЕРСКА КОМОРА СРБИЈЕ

ЛИЦЕНЦА

ОДГОВОРНОГ УРБАНИСТЕ

На основу Закона о планирању и изградњи и
Статута Инжењерске коморе Србије

УПРАВНИ ОДБОР ИНЖЕЊЕРСКЕ КОМОРЕ СРБИЈЕ
утврђује да је

Јелена М. Стојков

дипломирани инжењер архитектуре
ЈМБ 1911970715378

одговорни урбаниста

за руковођење изработом урбанистичких планова и урбанистичких пројеката

Број лиценце

200 0041 03



У Београду,
31. јула 2003. године

ПРЕДСЕДНИК КОМОРЕ

Проф. др Драгослав Шумарац
дипл. грађ. инж.

Урбанистички пројекат за изградњу стубова објекта јавне намене средњенапонске и нисконапонске електроенергетске мреже - ДП Б реда број 27 Лозница–Ваљево–Лазаревац, деоница Иверак–Лајковац, на К.П. 1719/1, 1709/1, 1703/1, 1270/1 КО Непричава и К.П. 728/1, 727/1 КО Словац у Лајковцу

II) ТЕКСТУАЛНИ ДЕО

ТЕКСТУАЛНИ ДЕО

1. ПОВОД И ЦИЉ ИЗРАДЕ УРБАНИСТИЧКОГ ПРОЈЕКТА

Иницијатива за покретање поступка израде *Урбанистичког пројекта за изградњу стубова објеката јавне намене средњенапонске и нисконапонске електроенергетске мреже - ДП ИБ реда број 27 Лозница–Ваљево–Лазаревац, деоница Иверак–Лајковац, на К.П. 1719/1, 1709/1, 1703/1, 1270/2 КО Непричава и К.П. 728/1, 727/1 КО Словац у Лајковцу* – у даљем тексту „Урбанистички пројекат“, покренута је од стране ЈП „Путеви Србије“, Булевар Краља Александра 282, Београд, које је и инвеститор израде.

Изградња државног пута ИБ реда бр.27 Лозница – Ваљево – Лазаревац, деоница Иверак – Лајковац (петља на аутопуту Е-763 Београд – Пожега) проглашена је за пројекат од значаја за Републику Србију Закључком Владе РС број: 351-3873/2020 од 21.05.2020. године у складу са Законом о посебним поступцима ради реализације пројеката изградње и реконструкције линијских инфраструктурних објеката од посебног значаја за Републику Србију („Службени гласник РС“, број 9/2020) – (Пролог: Документациона основа).

Плански основ за израду Урбанистичког пројекта је

- Просторни план подручја посебне намене државног пута ИБ реда број 27 Лозница–Ваљево–Лазаревац, деоница Иверак–Лајковац (веза са аутопутем Е-763 Београд – Јужни Јадран, деоница Београд–Пожега) („Службени гласник РС“, број 2/2020) – у даљем тексту Просторни план;
- Измена и допуна просторног плана општине Лајковац („Службени гласник општине Лајковац“, број 15/2018) – у даљем тексту План.

Коридор планираног државног пута почиње на стационажи km 0+000 од постојећег државног пута ИБ реда број 27, Лозница–Ваљево–Лазаревац, од кога се одваја и новопланираним коридором пружа мањим делом северно од њега, након чега се укршта и паралелно са њим са јужне стране пружа правцем исток-североисток, кроз територију града Ваљево и општине Лајковац, до стационаже km 17+250, после које се путним појасем аутопута пружа у дужини око 300 m до прикључка на петљу са аутопутем Београд-Јужни Јадран (Е-763).

Министарство грађевинарства, саобраћаја и инфраструктуре издало је Решење о локацијским условима MSGI-8207-LOC-1/2020, број: 350-02-00130/2020-14 од 10.06.2020. год. за потребе израде Студије оправданости и Идејног пројекта брзе саобраћајнице Иверак – Лајковац

На основу Плана и издатих Локацијских услова, Привредно друштво Институт за путеве а.д. Београд израдило је Студију оправданости са Идејним пројектом за изградњу државног пута ИБ реда бр.27, Лозница – Ваљево – Лазаревац, деоница: Иверак – Лајковац (петља на аутопуту Е-763 Београд – Пожега), L=17,00 km.

Ревизиона комисија за стручну контролу техничке документације Извештајем бр 351-03-02999/2020-07 од 27.10.2020. године (Прилог – документациона основа) донела је одлуку да се техничка документација прихвати, под обавезом да је Инвеститор дужан да поступи по мерама известилаца стручне контроле.

Изградњом државног пута ИБ реда бр.27, на више локација угрожене су постојеће трасе далековода 10kV на делу општине Лајковац које су у надлежности Електродистрибуције Лајковац и ЈКП Лазаревац. У складу са захтевима Услови за пројектовање ЕД Лазаревац бр. 8.И.1.0.0-Д-09.13-111060-УП-20 од 07.05.2020. године (Прилог – Документациона основа). и ЈКП Лазаревац, дат је предлог решења колизије државног пута и електроенергетске мреже.

На предложена решења Пројеката реконструкције постојећих електроенергетских водова (Прилог – Документациона основа) добијена је Сагласност од ЕД Лазаревац бр.20700-Д.09-13-291642/2-2021 од 19.11.2021. године и ЈКП Лазаревац бр. А01-01-9498 од 11.10.2021. године. (Прилог – Документациона основа)

Због просторних и техничких ограничења део новопројектованих стубова електроенергетске мреже, својим положајем је лоциран ван граница путне парцеле дефинисане Просторним планом. Планирани стубови на локацијама 1 и 5 налазе се у оквиру *Измена и допуна просторног плана општине Лајковац* у оквиру пољопривредног земљишта, док се стубови на Локацијама 2-4 налазе се у заштитном појасу државног пута у границама *Просторног плана подручја посебне намене државног пута ИБ реда број 27 Лозница– Ваљево–Лазаревац, деоница Иверак–Лајковац (веза са аутопутем Е-763 Београд – Јужни Јадран, деоница Београд–Пожега)*

Циљ израде Урбанистичког пројекта је детаљан приказ површина које су потребне за експропријацију у складу са новим техничким решењима изградње брзе саобраћајнице и средњенапонске и нисконапонске електро-енергетске мреже. Наведеним техничким решењем установљено је да је потребно на пет локација извршити додатно заузимање земљишта ради формирања парцеле јавне намене за постављање стубова електро-енергетске мреже. Наведена измене су на следећим (оквирним) стационажама:

- km 12+958 (десно) – општина Лајковац, (ЛОКАЦИЈА 1)
- km 16+584 (лево) – општина Лајковац, (ЛОКАЦИЈА 2)
- km 16+877 (десно) – општина Лајковац, (ЛОКАЦИЈА 3)
- km 16+877 (лево) – општина Лајковац, (ЛОКАЦИЈА 4)
- km 17+322 (десно) – општина Лајковац, (ЛОКАЦИЈА 5)

Урбанистички пројекат се, у складу са чланом 60. Закона о планирању и изградњи („Службени гласник РС“, број 72/2009, 81/2009-исправка, 64/2010-одлука УС, 24/2011, 121/2012, 42/2013-одлука УС, 50/2013-одлука УС, 98/2013 – одлука УС, 132/2014, 145/2014, 83/2018, 31/2019, 37/2019-др. закон, 9/2020 и 52/2021), израђује за потребе изградње објекта јавне намене за потребе утврђивања јавног интереса, без измене планског документа.

2. ОБУХВАТ УРБАНИСТИЧКОГ ПРОЈЕКТА

ЈП Путеви Србије су на основу Плана израдили Геодетски елаборат за решавање имовинско - правних односа на државном путу ИБ реда број 27 Иверак – Лајковац на основу којег је извршена деоба катастарских парцела у надлежном катастарском оперативном делу чиме су спроведене све јавне парцеле дефинисане Планом.

Граница Урбанистичког пројекта обухвата 5 наведених локација налазе се на административном делу Општине Лајковац на следећим катастарским парцелама:

- К.О. Словац; КП 727/1 и 728/1
- К.О. Непричава; КП 1270/2, 1703/1, 1709/1 и 1719/1

Граница Урбанистичког пројекта као и граница сагледавања приказана је на свим графичким прилозима.

Оверен катастарско-топографски план, на деловима где се врше измене приложен је у документационој основи.

Координате тачака које дефинишу обухват урбанистичког пројекта, односно додатно заузимање земљишта, приказане су у Табели 1. као и на графичком прилогу 02 „Регулационо нивелациони план са аналитичко геодетским елементима“

Табела 1 – Координате тачака обухвата урбанистичког пројекта:

Општина Лајковац - КО Словац		
Озн. тачке	Y	X
1	7426919.967	4910622.948
2	7426924.048	4910625.837
3	7426926.937	4910621.756
4	7426922.855	4910618.867

Општина Лајковац - КО Непричава		
Озн. тачке	Y	X
5	7429776.815	4912624.211
6	7429780.515	4912627.574
7	7429783.878	4912623.874
8	7429780.178	4912620.511
9	7430016.635	4912795.134
10	7430020.586	4912798.198
11	7430023.651	4912794.248
12	7430019.700	4912791.183
13	7430053.482	4912752.289
14	7430057.433	4912755.353
15	7430060.497	4912751.402
16	7430056.546	4912748.338
17	7430346.931	4913090.635
18	7430347.100	4913091.018
19	7430351.388	4913092.918
20	7430353.414	4913088.347
21	7430348.843	4913086.32

3. ПРАВНИ И ПЛАНСКИ ОСНОВ

Правни основ за израду Урбанистичког пројекта је:

- Закон о планирању и изградњи („Службени гласник РС“, број 72/2009, 81/2009-исправка, 64/2010-одлука УС, 24/2011, 121/2012, 42/2013-одлука УС, 50/2013-одлука УС, 98/2013 – одлука УС, 132/2014, 145/2014, 83/2018, 31/2019, 37/2019-др. закон, 9/2020 и 52/2021), чл. 60 став 2. и чл. 69 став 7. закона;
- Правилник о садржини, начину и поступку израде докумената просторног и урбанистичког планирања („Службени гласник РС“, број 32/2019).

Плански основ за израду Урбанистичког пројекта је:

- Просторни план подручја посебне намене државног пута ИБ реда број 27 Лозница– Ваљево–Лазаревац, деоница Иверак–Лајковац (веза са аутопутем Е-763 Београд – Јужни Јадран, деоница Београд–Пожега) („Службени гласник РС“, број 2/2020).
- Измена и допуна просторног плана општине Лајковац („Службени гласник општине Лајковац“, број 15/2018) – у даљем тексту План.

4. ПОСТОЈЕЋЕ СТАЊЕ

Подаци о парцелама (површина, врста земљишта, облик својине, власништво/корисништво) приказани су у Табели бр. 2 - *Подаци о парцелама у обухвату урбанистичког пројекта.*

Табела бр. 2 – Подаци о парцелама у обухвату урбанистичког пројекта

Катастарска општина		Подаци о парцели	
<i>Општина Лајковац – КО Словац</i>			
<i>к.п.бр.</i>	<i>Површина (m²)</i>	<i>Облик својине</i>	<i>Врста земљишта</i>
727/1	6805	приватна	пољопривредно
728/1	7182	приватна	пољопривредно
<i>Општина Лајковац – КО Непричава</i>			
1719/1	7827	приватна	пољопривредно
1703/1	6487	приватна	пољопривредно
1709/1	10189	приватна	пољопривредно
1270/2	1647	приватна	пољопривредно

У оквиру обухвата Урбанистичког пројекта нема изграђених стамбених и пословних објеката.

На предметом подручју постоје електроенергетски објекти у власништву ЕПС Дистрибуције који су Пројектима реконструкције предвиђени за измештање.

На предметном подручју нема заштићених подручја за које је спроведен или покренут поступак заштите, утврђених еколошких значајних подручја за које је спроведен или покренут поступак заштите, утврђених еколошких значајних подручја и еколошких коридора од међународног значаја еколошке мреже Републике Србије.

У оквиру граница Урбанистичког пројекта нема утврђених непокретних културних добара нити добара која уживају претходну заштиту.

5. ИЗВОД ИЗ ПЛАНСКОГ ДОКУМЕНТА ВИШЕГ РЕДА

Катастарске парцеле које улазе у обухват Урбанистичког пројекта за локације 2-4 налазе се, према *Просторном плану подручја посебне државног пута Іб реда број 27 Лозница–Ваљево–Лазаревац, деоница Иверак–Лајковац (веза са аутопутем Е-763 Београд – Јужни Јадран, деоница Београд–Пожега)* („Службени гласник РС“, број 2/2020) у заштитном појасу које чини земљиште за које се одређује строго контролисани режим коришћења (обострано) у циљу заштите функције државног пута. Заштитни појас се утврђује као земљиште остале намене и има ширину од 20 m од границе појаса пута.

Катастарске парцеле за локације 1 и 5 налазе се, према *Изменама и допунама просторног плана општине Лајковац* („Службени гласник општине Лајковац“, број 15/2018) у пољопривредном земљишту.

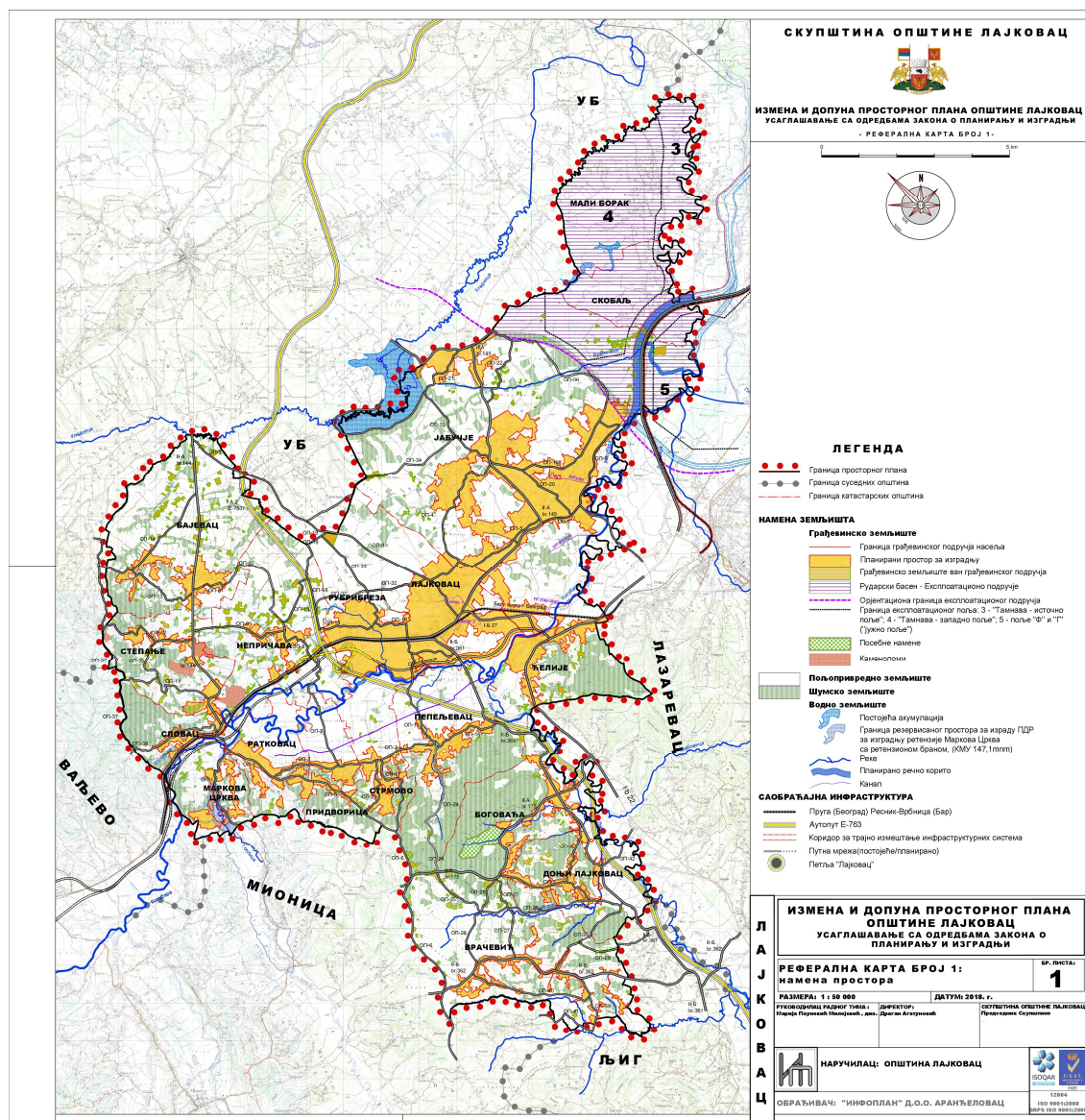
Чланом 69 Закона о планирању и изградњи (Посебни случајеви формирања грађевинских парцела), у ставу 7. наведено је да се електродистрибутивни стубови могу градити на пољопривредном земљишту без обзира на катастарску класу пољопривредног земљишта, без потребе прибављања сагласности министарства надлежног за послове пољопривреде.

5.1. Извод из Просторног плана подручја посебне државног пута Іб реда број 27 Лозница–Ваљево–Лазаревац, деоница Иверак–Лајковац (веза са аутопутем Е-763 Београд – Јужни Јадран, деоница Београд–Пожега) („Службени гласник РС“, број 2/2020)



Слика 1. Положај коридора ДП ІБ реда број 27, Лозница-Ваљево-Лазаревац, деоница Иверак-Лајковац

5.2. Извод из Измена и допуна просторног плана општине Лајковац („Службени гласник општине Лајковац“, број 15/2018)



Слика 2. Реферална карта бр. 1: намена простора

6. ОПИС ИДЕЈНОГ РЕШЕЊА

Пројекат електроенергетских инсталација

Пројекат заштите и измештања средњенапонских и нисконапонских водова ЕД Лазаревац

Обим пројекта

Овим пројектом обухваћене су неопходне реконструкције постојећих надземних водова 10kV и мреже ниског напона у власништву Електродистрибуције Лазаревац, који су у колизији са пројектованим саобраћајницама на деоници Иверак - Лајковац, (осим између стационача km.

13+400 и km. 14+600, коју су обрађени техничком документацијом за мост бр. 16); који не задовољавају одредбе Правилника о техничким нормативима за изградњу надземних ел.енергетских водова називног напона од 1kV до 400kV, Правилника о техничким нормативима за изградњу нисконапонских надземних водова и Закона о путевима.

Обим измештања

• **Колизија бр. 1, 10kV на km 12+958,00 (Локација 1)**

Постојеће стање

На делу изградње новог државног пута ИБ реда број 27 угрожена је постојећа траса далековода 10kV извод „Словац“, огранак за ТС 10/0,42kV „Марковићи“ Словац, од постојећег стуба УК1 до постојећег стуба УК3. Траса новопројектованог пута укршта трасу постојећег далековода на предметном делу те је због тога потребно изместити трасу далековода.

Постојећи далековод 10kV укршта планирану трасу новопројектованог пута код km 12+958,00 између постојећих армирано-бетонских стубова УК1 и УК3. Далекковод је на месту укрштања изведен А1/Џ проводницима 3x35/6mm², на армирано- бетонским стубовима.

Решење колизије

У складу са захтевима Услови за пројектовање ЕД Лазаревац, предвиђено је измештање далековода 10kV извод „Словац“, огранак за ТС 10/0,42kV „Марковићи“ Словац. Предвиђено је укидање постојећег далековода између стубова УК1 и УК3. У правцу постојећег далековода, планирана је изградња нових крајњих стубова N1 и N2, и угаоно-затезног стуба N3. Постојећи стуб УК1 се налази у постојећем речном кориту које је планирано за затрпавање, услед регулације реке те га је потребно изместити. Извршена је уградња новог армирано-бетонског стуба с леве стране будуће саобраћајнице N1 ван постојећег речног корита. На новом стубу N1, с једне стране врши се прихват постојећих проводника, и то у већем распону од постојећег због ситуације на терену. Постојећи распон (P1-УК1) се повећава, а незнатни прираштај у угибу је компензован применом равне конзоле на новом стубу. Имајући у виду да је постојећи стуб који се укида (УК1) носећи, биће неопходно извршити настављање проводника, на растојању од најмање 20m од новог стуба N1 ка постојећем стубу P1 или извршити репарацију проводника на месту прихватања на стубу који се укида.

Постојећи стуб P1 је крајњи армирано-бетонски стуб. На терену није било могуће утврдити тачан тип стуба, с обзиром да су натписне плочице насилно уклоњене. На новом стубу N1 врши се прелаз надземног вода у кабловски преко одводника пренапона 12kV, 10kA. По силаску са стуба бр. N1 (кабл заштићен од механичких оштећења) кабловска траса наставља у земљаном појасу управно на трасу новопројектованог пута и пролази испод пута код km 12+964. Растојање стуба бр. N1 од ивице пута износи 27,30m.

При преласку пута вод се провлачи кроз кабловску канализацију од четири PVC цеви Ø110mm. На крајевима кабловске канализације предвиђена је уградња два кабловска окна (O1 и O2). Даље по изласку из канализације, на 3m од ивице усека вод скреће десно и пратећи ивицу шкарпе долази до новог армирано-бетонског стуба N2, лоцираног са десне стране пута. На стубу поставити одговарајуће кабловске завршнице за спољну монтажу и

одводнике пренапона 12kV, 10kA, који се монтирају на металне конзоле.

На новом стубу N2, с друге стране врши се прихват нових проводника истог типа и пресека као и постојећи. На описаној траси кабл се између нових стубова бр. N1 и N2 полаже у зеленој површини, а на проласку испод новог пута кроз одговарајућу кабловску канализацију. Услови терена су условили положај новог стуба N2. Како би се обезбедила одговарајућа сигурносна висина изнад терена предвиђена је изградња новог стуба N3, а у близини постојећег стуба UK3 који се укида.

На новом стубу N3, с једне стране се врши прихват новог проводника, а са друге стране прихват постојећих проводника, и то у скраћеном распону од постојећег.

Број стубова дела измештене деонице је:

- Армирано-бетонски крајњи (К) 12/1600 ком. 1
 - Армирано-бетонски крајњи (К) 15/1600 ком. 1
 - Армирано-бетонски угаоно-затезни (UZ) 15/1600 ком. 1
- Укупно: ком. 3

- **Колизација бр. 2, 10kV на km 16+584,00 (Локација 2)**

Постојеће стање

На делу изградње новог државног пута ИБ реда број 27 угрожена је постојећа траса далековода 10kV извод „Словац“, огранак за Непричава, између постојећих стубова P2 и P3. Траса новопроектваног пута укршта трасу постојећег далековода на предметном делу те је због тога потребно изместити трасу далековода.

Постојећи далековод 10kV укршта планирану трасу новопроектваног пута код km 16+584,00 између постојећих армирано-бетонских стубова P2 и P3. Далекковод је на месту укрштања изведен Al/C проводницима 3x50/8mm², на армирано-бетонским стубовима.

Решење колизације

У складу са захтевима Услови за пројектовање ЕД Лазаревац, предвиђено је измештање далековода 10kV извод „Словац“, огранак за Непричава. Предвиђено је укидање постојећег далековода на делу између стубова P2 и P3.

У правцу постојећег далековода, планирана је изградња нових крајњих стубова N4 и N5. Постојећи стуб UK4 се налази у насипу будућег пута те га је потребно укинути. Извршена је уградња новог армирано-бетонског стуба с леве стране будуће саобраћајнице N4 ван насипа будућег пута.

На новом стубу N4, с једне стране врши се прихват постојећих проводника, и то у скраћеном распону од постојећег. На новом стубу N4 врши се прелаз надземног вода у кабловски преко одводника пренапона 12kV, 10kA.

По силаску са стуба бр. N4 (кабл заштићен од механичких оштећења) кабловска траса наставља у земљаном појасу управно на трасу новопроектваног пута, затим скреће десно и води на 2m од ивице усека до стационаже km 16+569 и пролази испод пута.

Растојање стуба бр. N4 од ивице пута износи 10,00m.

При преласку пута вод се провлачи кроз кабловску канализацију од четири PVC цеви Ø110mm. На крајевима кабловске канализације предвиђена је уградња два кабловска окна (O3 и O4). Даље по изласку из канализације, на 3m од ивице насипа вод скреће лево и пратећи ивицу шарпе долази до новог армирано-бетонског стуба N5, лоцираног са десне стране пута. На стубу поставити одговарајуће кабловске завршнице за спољну монтажу и одводнике пренапона 12kV, 10kA, који се монтирају на металне конзоле. Растојање стуба бр. N5 од ивице пута износи 10,00m.

На новом стубу N5, с друге стране врши се прихват постојећих проводника и то у скраћеном распону од постојећег. На описаној траси кабл се између нових стубова бр. N4 и N5 полаже у зеленој површини, а на проласку испод новог пута кроз одговарајућу кабловску канализацију.

Број стубова дела измештене деонице је:

- Армирано-бетонски крајњи (К) 12/1600 ком. 2
Укупно: ком. 2

- **Колизиа бр. 3, 1kV на km 17+250,00**

Постојеће стање

На делу изградње новог државног пута ИБ реда број 27 угрожена је постојећа траса мреже ниског напона из ТС „Ива Аграр“, Непричава од постојећег стуба P4 до постојећег стуба P5. Траса новопроектваног пута укршта трасу постојећег надземног вода на предметном делу те је због тога потребно извршити заштиту и измештање вода.

Постојећи вод је изграђен на армирано-бетонским стубовима, проводником НН СКС X00/O-A 3x70+54,6+2x16mm² и X00/O-A 3x35+54,6+2x16mm², и укршта планирану трасу новопроектваног пута на km 17+250,00 између постојећих армирано-бетонских стубова UK8 и UK9. Стубови UK5 до UK7, као и стубови UK9 до UK12 угрођени су изградњом новог напутњака.

На стубовима су монтиране и светиљке јавног осветљења.

Решење колизије

У складу са захтевима Услови за пројектовање ЕД Лазаревац, предвиђено је каблирање вода. Предвиђено је укидање постојећег далековода између стубова UK5 (који се налази са леве стране будућег пута) и UK12 (који се налази са десне стране будућег пута).

У правцу постојећег вода, а у близини постојећег стуба предвиђеног за демонтажу (UK5) поставља се нови, крајњи армирано-бетонски стуб (N6), на који се са једне стране врши прихват постојећег НН СКС-а у скраћеном распону, а са друге стране прихват новопроектваних кабловских водова.

Имајући у виду да постојећи вод има посебне жиле за инсталацију јавног осветљења, решење

колизије је извршено применом два кабловска вода, један за главни вод нисконапонске мреже, а други за жиле за јавно осветљење.

По силаску са стуба бр. N6 (каблови заштићени од механичких оштећења) кабловска траса наставља у земљаном појасу управно на трасу новопроектваног некатегорисаног пута, с тим што кабловски вод главног вода нисконапонске мреже пролази испод трупа пута, а кабловски вод за потребе јавног осветљења улази у банкину некатегорисаног пута и прелази испод коловоза на супротну страну.

По изласку из кабловске канализације главни вод наставља ка граници експропријације затим скреће лево и води се паралелно са границом експропријације до стационаже km 17+230 где скреће лево и нормално на правац новопроектваног пута пролази испод пута. При преласку пута вод се провлачи кроз кабловску канализацију од четири PVC цеви Ø110mm. На крајевима кабловске канализације предвиђена је уградња два кабловска окна (O5 и O6). Даље по изласку из канализације, кабловски вод скреће ка линији експропријације и пратећи је долази новог стуба N7 На новом стубу N7, с друге стране врши се прихват постојећег НН СКС-а, и то у скраћеном распону од постојећег.

Кабловски вод за јавно осветљење има различиту трасу од кабловског вода мреже ниског напона која је усклађена са својом функцијом. У складу с тим кабловски вод за јавно осветљење по изласку из кабловске канализације улази у банкину некатегорисаног пута, где скреће десно и банкином се води све до новог стуба N7.

На описаној траси кабл се између нових стубова бр. N6 и N7 полаже у зеленој површини, а на проласку испод новог пута кроз одговарајућу кабловску канализацију.

При проласку кабловског вода преко надпутњака, кабловски вод се провлачи кроз кабловску канализацију на мосту. Ова кабловска канализација, предмет је пројекта конструкције надпутњака.

Пројектом ће бити предвиђена демонтажа светиљки на постојећим стубовима нисконапонске мреже који се укидају као и премонтажа на нове стубове.

Број стубова дела измештене деонице је:

- Армирано-бетонски крајњи (К) 9/1600 ком. 2
Укупно: ком. 2

Пројекат електроенергетских инсталација

Пројекат заштите и измештања средњенапонских водова ЈПКП Лазаревац

Обим пројекта

Овим пројектом обухваћене су неопходне реконструкције постојећих надземних водова 10kV у власништву Јавног предузећа за комуналну провреду „Лазаревац“ (ЈПКП Лазаревац) који су у колизији са пројектованим саобраћајницама на деоници Иверак - Лајковац, (осим између стационажа km. 13+400 и km. 14+600, коју су обрађени техничком документацијом за мост бр. 16); који не задовољавају одредбе Правилника о техничким нормативима за изградњу надземних е.енергетских водова називног напона од 1kV д о 4 00kV, Правилника о

техничким нормативима за изградњу нисконапонских надземних водова и Закона о путевима.

Обим измештања

- **Колизација бр. 1, 10kV на km 16+877,00 (Локација 3 – 4)**

Постојеће стање

На делу изградње новог државног пута ИБ реда број 27 угрожена је постојећа траса далековода 10kV, огранак за ТС 10/0,42kV „Бунар 1“ Непричава, од постојећег стуба Р1 до постојећег стуба Р2. Траса новопроектваног пута укршта трасу постојећег далековода на предметном делу те је због тога потребно изместити трасу далековода.

Постојећи далековод 10kV укршта планирану трасу новопроектваног пута код km 16+877,00 између постојећих армирано-бетонских стубова Р1 и УК1.

Далековод је на месту укрштања изведен А1/Ѓ проводницима 3x50/8mm².

Решење колизације

Предвиђено је измештање далековода 10kV, огранак за ТС 10/0,42kV „Бунар 1“ Непричава. Предвиђено је укидање дела постојећег далековода између стубова Р1 и Р2.

У правцу постојећег далековода, планирана је изградња нових крајњих стубова N1 и N2. Постојећи стуб УК1 се налази у насипу будуће саобраћајнице те га је потребно изместити. Извршена је уградња новог армирано-бетонског стуба N1 с леве стране будуће саобраћајнице ван трупа пута. На новом стубу N1, с једне стране врши се прихват постојећих проводника, и то у скраћеном распону од постојећег.

На новом стубу N1 врши се прелаз надземног вода у кабловски преко одводника пренапона 12kV, 10kA. По силаску са стуба бр. N1 (кабл заштићен од механичких оштећења) кабловска траса наставља у земљаном појасу управно на трасу новопроектваног пута, а затим скреће десно и води се паралелно ивици усека до станице km 16+850 где пролази испод будућег пута. Растојање стуба бр. N1 од ивице пута износи 10,00m.

При преласку пута вод се провлачи кроз кабловску канализацију од две PVC цеви Ø110mm. На крајевима кабловске канализације предвиђена је уградња два кабловска окна (O1 и O2). Даље, по и зласку и з канализације, кабловски вод скреће лево и пратећи ивицу шкарпе долази до новог армирано-бетонског стуба N2, лоцираног са десне стране пута. На стубу поставити одговарајуће кабловске завршнице за спољну монтажу и одводнике пренапона 12kV, 10kA, који се монтирају на металне конзоле.

На новом стубу N2, с друге стране врши се прихват постојећих проводника и то у скраћеном распону од постојећег.

На описаној траси кабл се између нових стубова бр. N1 и N2 полаже у зеленој површини, а на

проласку испод новог пута кроз одговарајућу кабловску канализацију.

Број стубова дела измештене деонице је:

- Армирано-бетонски крајњи (К) 12/1600 ком. 2
Укупно: ком. 2

• **Колизација бр. 2, 10kV на km 17+341,00 (Локација 5)**

Постојеће стање

На делу изградње новог државног пута ИБ реда број 27 угрожена је постојећа траса далековода 10kV Огранак за ТС 10/0,42kV „Бунар 4“ Непричава, између постојећих стубова Р3 и Р4. Траса новопроектваног пута укршта трасу постојећег далековода на предметном делу те је због тога потребно изместити трасу далековода.

Постојећи далековод 10kV укршта планирану трасу новопроектваног пута код km 17+341,00 између постојећих армирано-бетонских стубова Р3 и Р4.

Далековод је на месту укрштања изведен А1/С проводницима 3x50/8mm².

Решење колизације

Предвиђено је измештање далековода 10kV Огранак за ТС 10/0,42kV „Бунар 4“ Непричава. Предвиђено је укидање постојећег далековода на делу између стубова Р3 и Р4.

У правцу постојећег далековода, планирана је изградња нових крајњих стубова N3 и N4. Постојећи стуб УК2 се налази у каналу будућег пута те га је потребно укинути.

Извршена је уградња новог армирано-бетонског стуба N3 с леве стране будуће саобраћајнице ван канала будућег пута. На новом стубу N3, с једне стране врши се прихват постојећих проводника, и то у скраћеном распону од постојећег.

На новом стубу N3 врши се прелаз надземног вода у кабловски преко одводника пренапона 12kV, 10kA. По силаску са стуба бр. N3 (кабл заштићен од механичких оштећења) кабловска траса наставља у земљаном појасу паралелно са границом експропријације новопроектваног пута, затим скреће лево и пролази испод будућег пута око стациононаже km 17+322. Растојање стуба бр. N3 од ивице пута износи 10,00m.

При преласку пута вод се провлачи кроз кабловску канализацију од две PVC цеви Ø110mm. На крајевима кабловске канализације предвиђена је уградња два кабловска окна (О3 и О4). Даље по изласку из канализације, вод долази до новог армирано-бетонског стуба N4, лоцираног са десне стране пута. На стубу поставити одговарајуће кабловске завршнице за спољну монтажу и одводнике пренапона 12kV, 10kA, који се монтирају на металне конзоле. Растојање стуба бр. N4 од ивице пута износи 10,00m.

На новом стубу N4, с друге стране врши се прихват постојећих проводника .

На описаној траси кабл се између нових стубова бр. N3 и N4 полаже у зеленој површини, а на проласку испод новог пута кроз одговарајућу кабловску канализацију.

Број стубова дела измештене деонице је:

- Армирано-бетонски крајњи (К) 12/1600 ком. 2
Укупно: ком. 2

7. УСЛОВИ ЗА ПРИКЉУЧЕЊЕ, УКРШТАЊЕ И ПАРАЛЕЛНО ВОЂЕЊЕ:

Министарство грађевинарства, саобраћаја и инфраструктуре за потребе израде Студије оправданости и Идејног пројекта брзе саобраћајнице Иверак – Лајковац издало је Решење о локацијским условима MSGI-8207-LOC-1/2020, број: 350-02-00130/2020-14 од 10.06.2020. год. (Прилог – документациона основа)

Водоводна и канализациона мрежа:

При пројектовању и извођењу радова у свему се придржавати услова ЈКП «Водовод» Ваљево, број у систему ROP-MSGI-8207-LOC-1-HPAP-18/2020 од 04.05.2020. године.

Електроенергетска мрежа:

При пројектовању и извођењу радова у свему се придржавати следећих услова за пројектовање за паралелно вођење и укрштање, издатих од:

- Електродистрибуције Ваљево, број у систему ROP-MSGI-8207-LOC-1-HPAP-16/2020 од 15.05.2020. године;
- Електродистрибуције Ужице, број у систему ROP-MSGI-8207-LOC-1-HPAP-17/2020 од 07.05.2020. године.

За објекте за које грађевинску дозволу издаје министарство надлежно за послове грађевинарства, услове за пројектовање и прикључење у погледу прикључења на дистрибутивни систем електричне енергије, не прибавља надлежни орган у оквиру обједињене процедуре, већ инвеститор у складу са законом којим се уређује енергетика, а у складу са чланом 14. став 4. Уредбе о локацијским условима.

У складу са чланом 29. став 5. Уредбе, уз услове за пројектовање и прикључење на дистрибутивну електроенергетску мрежу имаоца јавног овлашћења је дужан да достави спецификацију трошкова изградње прикључка и потписан типски уговор о изградњи прикључка на дистрибутивну електроенергетску мрежу потписан од стране одговорног лица имаоца јавног овлашћења са унетим подацима о цени изградње прикључка, року и начину плаћања (једнократно/рате), као и року изградње.

Инвеститор је у обавези да достави:

- Уговор о изградњи недостајуће инфраструктуре, закључен са имаоцем јавних овлашћења, уколико је условима прибављеним ван обједињене процедуре

констатована таква потреба, уз захтев за издавања грађевинске дозволе, у складу са чланом 16. став 3. тачка 3. Правилника о поступку спровођења објединјене процедуре електронским путем,

- Уговор о пружању услуга за прикључење на ДСЕЕ, потписан квалификованим електронским потписом инвеститора, односно његовог пуномоћника, уз захтев за пријаву радова, у складу са чланом 31. став 2. тачка 1а) Правилника.

Дужност одговорног пројектанта је да идејни пројекат, пројект за грађевинску дозволу и пројекат за извођење уради и у складу са условима за за пројектовање и прикључење у погледу прикључења на дистрибутивни систем електричне енергије, прибављеним ван обједињене процедуре.

Телекомуникациона мрежа:

При пројектовању и извођењу радова у свему се придржавати следећих услова:

- Телеком Србија, ИЈ Ваљево, број у систему ROP-MSGI-8207-LOC-1-HPAP-9/2020 од 13.05.2020. године,
- Теленор д.о.о. Београд, број у систему ROP-MSGI-8207-LOC-1-HPAP-10/2020 од 15.05.2020. године,
- СББ – Српске кабловске мреже, Београд, број у систему ROP-MSGI-8207-LOC-1-HPAP- 11/2020 од 11.05.2020. године.

Мрежа далековода:

При пројектовању и извођењу радова у свему се придржавати услова Електромрежа Србије, Београд, број у систему ROP-MSGI-8207-LOC-1-HPAP-7/2020 од 11.05.2020. године.

Мрежа гасовода:

При пројектовању и извођењу радова у свему се придржавати услова ЈП Србијагас, Нови Сад, број у систему ROP-MSGI-8207-LOC-1-HPAP-8/2020 од 18.05.2020. године.

Услови за железничку инфраструктуру:

При пројектовању и извођењу радова у свему се придржавати услова АД за управљање јавном железничком инфраструктуром „Инфраструктура железнице Србије“, Београд, број у систему ROP-MSGI-8207-LOC-1-HPAP-15/2020 од 29.05.2020. године.

8. ПОСЕБНИ УСЛОВИ:

Водни услови:

При пројектовању и изградњи у свему се придржавати водних услова Министарства пољопривреде, шумарства и водопривреде, Републичке дирекције за воде, број у систему ROP-MSGI-8207-LOC-1-HPAP-4/2020 од 30.04.2020. године.

Заштита природе:

При пројектовању и изградњи у свему се придржавати услова Завода за заштиту природе Србије, број у систему ROP-MSGI-8207-LOC-1-HPAP-12/2020 од 28.05.2020. године.

У складу са Информацијом Министарства заштите животне средине, број 011-00-00490/2020-03 од 10.06.2020. године, инвеститор је у обавези да Министарству заштите животне средине поднесе захтев за одређивање обима и садржаја студије о процени утицаја предметне изградње на животну средину.

Студија о процени утицаја треба да представи опис могућих значајних утицаја пројекта на животну средину. Очекивани фактори са значајним утицајем на компоненте природе при изградњи/реконструкцији и експлоатацији државног пута се првенствено могу очекивати у сфери модификације нормалног режима функционисања подручја изменом физичких карактеристика простора, трансформације земљишта изградњом објекта и грађевинском припремом терена и различитим видовима загађивања.

Заштита културних добара:

Увидом у Централни регистар непокретних културних добара који води Републички завод за заштиту споменика културе утврђено је да на простору наведених катастарских парцела, нема непокретних културних добара од изузетног значаја. (услови Републичког завода за заштиту споменика културе, Београд, број у систему ROP-MSGI- 8207-LOC-1-HPAP-13/2020 од 21.04.2020. године)

При пројектовању и изградњи у свему се придржавати услова Завода за заштиту споменика културе Ваљево, број у систему ROP-MSGI-8207-LOC-1- HPAP-19/2020 од 15.05.2020. године којима су прецизирана археолошка налазишта на самој траси пута као и непокрена културна добра у широј околини пута.

Услови одбране:

При пројектовању и изградњи у свему се придржавати услова Министарства одбране, број у систему број у систему ROP-MSGI-8207-LOC-1-HPAP-6/2020 од 07.05.2020. године.

Услови заштите од пожара:

При пројектовању и изградњи у свему се придржавати услова МУП-а Републике Србије, Сектора за ванредне ситуације, Управе за превентивну заштиту, Београд, број у систему ROP-MSGI-8207-LOC-1-HPAP-5/2020 од 21.04.2020. године.

Услови заштите шума:

При пројектовању и изградњи у свему се придржавати услова ЈП «Србијашуме», Београд, број у систему ROP-MSGI-8207-LOC-1-HPAP-14/2020 од 13.05.2020. године.

9. УСЛОВИ ЗА ФОРМИРАЊЕ ГРАЂЕВИНСКЕ ПАРЦЕЛЕ СТУБНОГ МЕСТА

Регулациона линија – поклапа се са грађевинском линијом грађевинске парцеле стубног места. и описана је координатама тачака по катастарским општинама које су пописане у Табели 1.

Регулациона линија приказана је на графичком прилогу 02 „Регулационо нивелациони план са аналитичко геодетским елементима“ за 5 локација.

Планирана парцелација –

Како би се створили законски услови за изградњу објекта, потребно је од делова катастарских парцела формирати једну грађевинску парцелу димензија око 5X5 m.

Урбанистичким пројектом дат је предлог катастарских парцела и делова од којих се формирају нове парцеле објеката јавне намене средњенапонске и нисконапонске електроенергетске мреже.

У табели бр. 3 дат је преглед површина катастарских парцела које су обухваћене Урбанистичким пројектом и које предствљају предлог формирања нових парцела стубних места.

Тачна површина биће утврђена у поступку спровођења измена у катастарском оперативу у Закону прописаној процедури.

Табела бр 3. Преглед површина постојећих и новоформираних парцела

Бр. локације	Стационажа km	страна	Катастарска парцела		Укупна површина
			Бр. к.п.	површина	
Општина Лајковац					
1	12+958	десно	КО Словац: део 727/1 728/1	10 m ² 15 m ²	25 m ²
2	16+584	лево	КО Непричава Део: 1270/2	25 m ²	25 m ²
3	16+877	десно	КО Непричава Део: 1703/1	25 m ²	25 m ²
4	16+877	лево	КО Непричава део: 1709/1	25 m ²	25 m ²
5	17+325	десно	КО Непричава део: 1719/1	25 m ²	25 m ²

10. СПРОВОЂЕЊЕ УРБАНИСТИЧКОГ ПРОЈЕКТА

Овај урбанистички пројекат урађен је у складу са чл. 60, став 2. Закона о планирању и изградњи („Службени гласник РС“, број 72/2009, 81/2009-исправка, 64/2010-одлука УС, 24/2011, 121/2012, 42/2013-одлука УС, 50/2013-одлука УС, 98/2013 – одлука УС, 132/2014, 145/2014, 83/2018, 31/2019, 37/2019-др. закон, 9/2020 и 52/2021) и Правилником о садржини, начину и поступку израде докумената просторног и урбанистичког планирања („Службени гласник РС“, број 32/2019).

Потврђен Урбанистички пројекат је основ за издавање локацијских услова и израду

Урбанистички пројекат за изградњу стубова објекта јавне намене средњенапонске и нисконапонске електроенергетске мреже - ДП ИБ реда број 27 Лозница–Ваљево–Лазаревац, деоница Иверак–Лајковац, на К.П. 1719/1, 1790/1, 1703/1, 1270/1 КО Непричава и К.П. 728/1, 727/1 КО Словац у Лајковцу

Геодетског елабората за решавање имовинско - правних односа.

Урбанистички пројекат је израђен у 6 (шест) истоветних примерака у дигиталном и 6 (шест) истоветних примерака у штампаном облику.

Београд, 2021. године

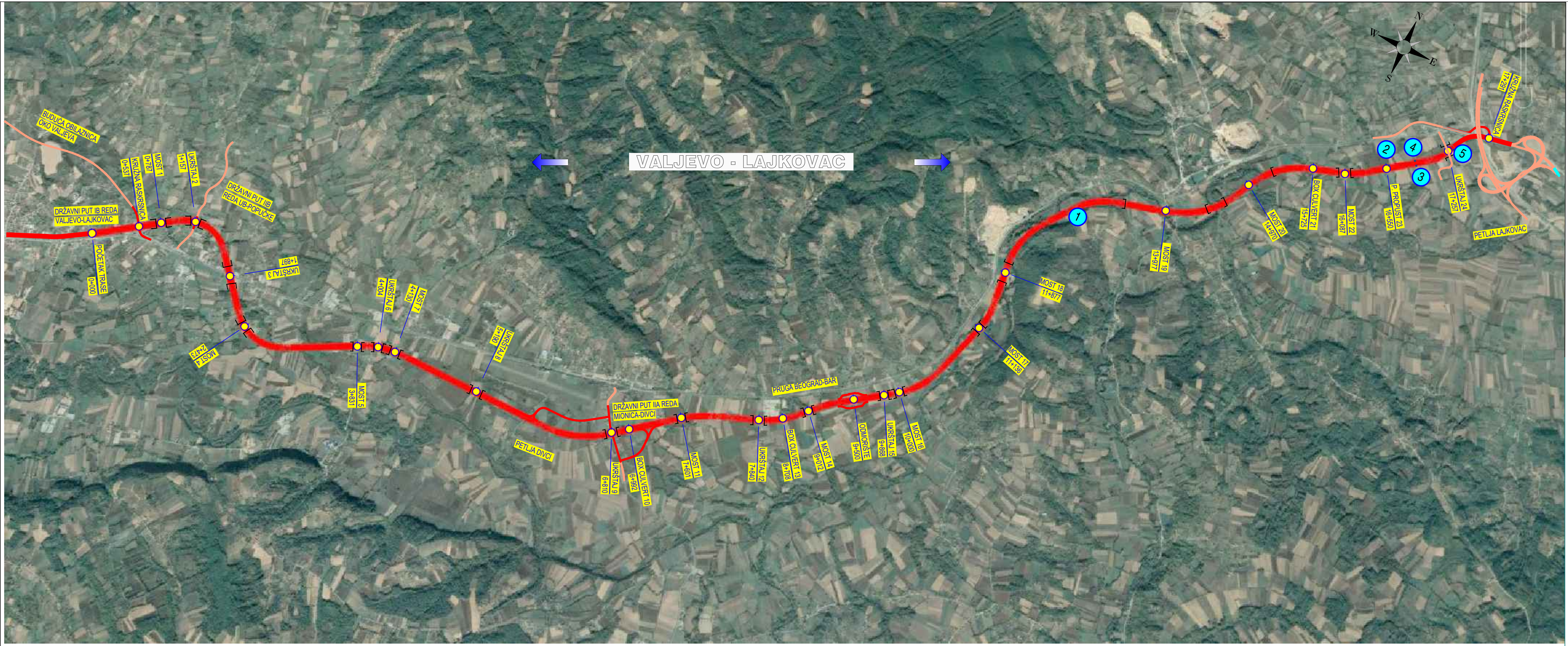
ОДГОВОРНИ УРБАНИСТА,



Јелена Стојков, дипл.инж.арх.
(лиценца број: 200 0041 03)

Урбанистички пројекат за изградњу стубова објекта јавне намене средњенапонске и нисконапонске електроенергетске мреже - ДП Б реда број 27 Лозница–Ваљево–Лазаревац, деоница Иверак–Лајковац, на К.П. 1719/1, 1709/1, 1703/1, 1270/1 КО Непричава и К.П. 728/1, 727/1 КО Словац у Лајковцу

III) ГРАФИЧКИ ПРИЛОЗИ



 Lokacije razrade Urbanističkog projekta

Израђивач:
ИНСТИТУТ ЗА ПУТЕВЕ
 АД Београд

Инвеститор:
 Јавно предузеће
 "ПУТЕВИ СРБИЈЕ"

Врста техничке документације:
Урбанистички пројекат

Урбанистички пројекат за изградњу стубова јавне намене средњенапонске и нисконапонске мреже - ДП II реда број 27 Лозница-Ваљево-Лазаревац, деоница Иверак-Лајковац, на К.П. 1719/1, 1790/1, 1703/1, 1270/1 К.О. Непричава и К.П. 728/1, 727/1 К.О. Словац у Лајковцу

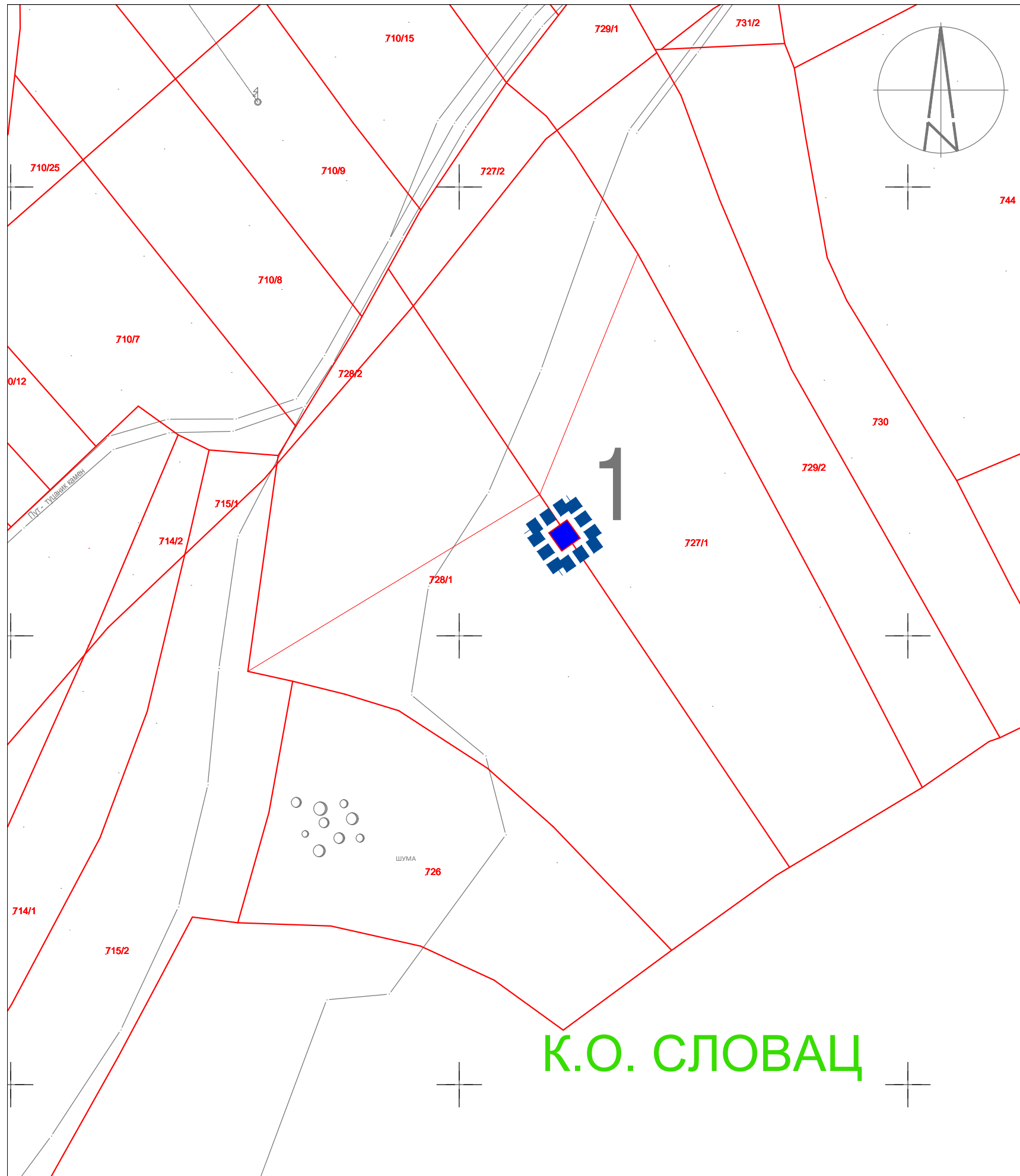
Главни пројектант:
Мирослав Зеленбаба дипл.град.инж.



Одговорни урбаниста
Јелена Стојков, дипл.инж.арх.



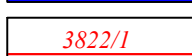
Сарадници:
 Мирослав Марић дипл.пр.планер
 Јована Муњас дипл.пр.планер

Назив цртежа:
 Прегледна карта



Локација 1
КО Словац
КП: 727/1 и 728/1

ЛЕГЕНДА

-  Граница сагледавања
-  Зона формирања парцеле јавне намене
-  Граница и број катастарске парцеле



Израђивач :
ИНСТИТУТ ЗА ПУТЕВЕ
АД Београд



Инвеститор:
Јавно предузеће
"ПУТЕВИ СРБИЈЕ"

Врста техничке документације:
Урбанистички пројекат

Главни пројектант:
Мирослав Зеленбаба дипл. грађ. инж.

Одговорни урбаниста
Јелена Стојков, дипл. инж. арх.

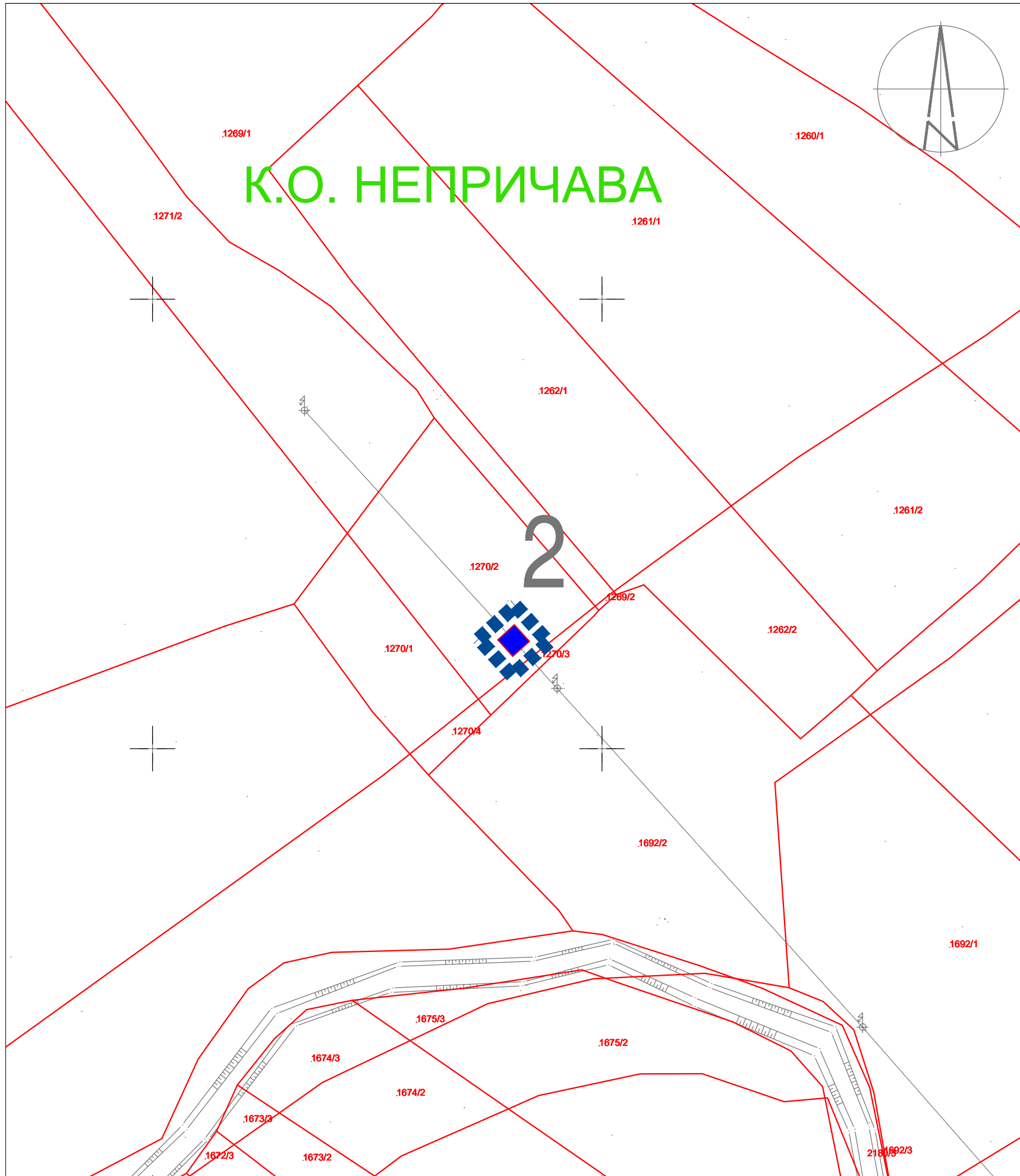


Урбанистички пројекат за изградњу стубова јавне намене средњенапонске и нисконапонске мреже - ДП ИБ реда број 27 Лозница-Ваљево-Лазаревац, деоница Иверак-Лајковац, на К.П. 1719/1, 1790/1, 1703/1, 1270/1 К.О. Непричава и К.П. 728/1, 727/1 К.О. Словац у Лајковцу

Сарадници:
 Мирослав Марић, дипл. прост. планер
 Јована Муњас, дипл. прост. планер
 Милица Исаковић, дипл. инж. геодез.

Назив цртежа:
 Катастарско-Топографски план са границом УПа



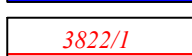
Размера:
 1:1000
 Бр. цртежа:
 2/1.



К.О. НЕПРИЧАВА

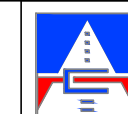
Локација 2
КО Непричава
КП: 1270/2

ЛЕГЕНДА

-  Граница сагледавања
-  Зона формирања парцеле јавне намене
-  Граница и број катастарске парцеле



Израђивач :
ИНСТИТУТ ЗА ПУТЕВЕ
АД Београд



Инвеститор:
Јавно предузеће
"ПУТЕВИ СРБИЈЕ"

Врста техничке документације:
Урбанистички пројекат

Главни пројектант:
Мирослав Зеленбаба дипл. грађ. инж.

Одговорни урбаниста
Јелена Стојков, дипл. инж. арх.

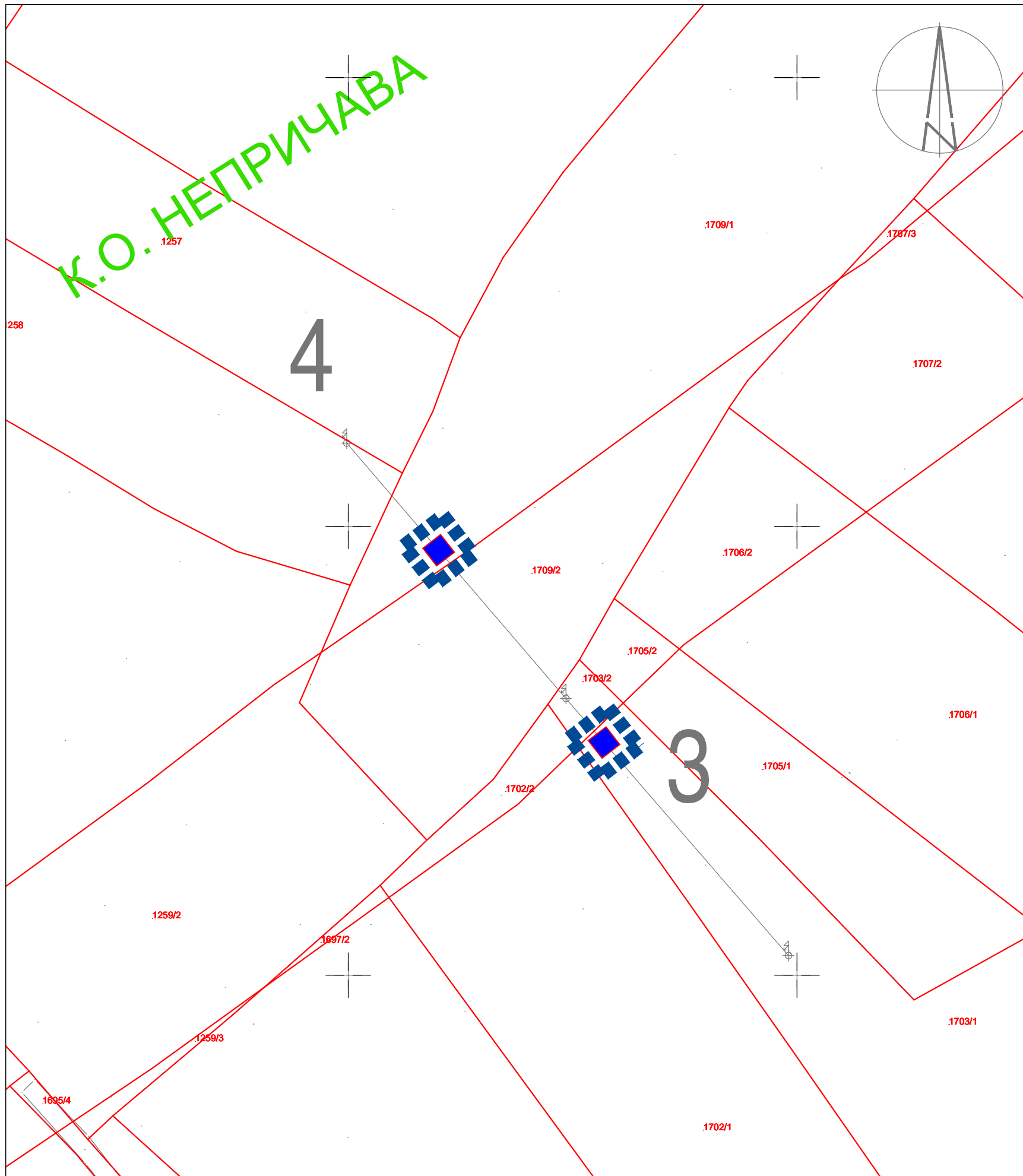


Урбанистички пројекат за изградњу стубова јавне намене средњенапонске и нисконапонске мреже - ДП ИБ реда број 27 Лозница-Ваљево-Лазаревац, деоница Иверак-Лајковац, на К.П. 1719/1, 1790/1, 1703/1, 1270/1 К.О. Непричава и К.П. 728/1, 727/1 К.О. Словац у Лајковцу

Сарадници:
Мирослав Марић, дипл. прост. планер
Јована Муњас, дипл. прост. планер
Милица Исаковић, дипл. инж. геодез.

Назив цртежа:
Катастарско-Топографски план са границом УПа



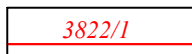
Размера:
1:1000
Бр. цртежа:
2/2.



Локација 3
КО Непричава
КП: 1703/1

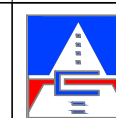
Локација 4
КО Непричава
КП: 1709/1

ЛЕГЕНДА

-  Граница сагледавања
-  Зона формирања парцеле јавне намене
-  Граница и број катастарске парцеле



Израђивач :
ИНСТИТУТ ЗА ПУТЕВЕ
АД Београд



Инвеститор:
Јавно предузеће
"ПУТЕВИ СРБИЈЕ"

Врста техничке документације:
Урбанистички пројекат

Главни пројектант:
Мирослав Зеленбаба дипл.граф.инж.

Одговорни урбаниста
Јелена Стојков, дипл.инж.арх.



Урбанистички пројекат за изградњу стубова јавне намене средњенапонске и нисконапонске мреже - ДП ИБ реда број 27 Лозница-Ваљево-Лазаревац, деоница Иверак-Лајковац, на К.П. 1719/1, 1790/1, 1703/1, 1270/1 К.О. Непричава и К.П. 728/1, 727/1 К.О. Словац у Лајковцу

Сарадници:
Мирослав Марић, дипл.прост.планер
Јована Муњас, дипл.прост.планер
Милица Исаковић, дипл.инж.геодез.

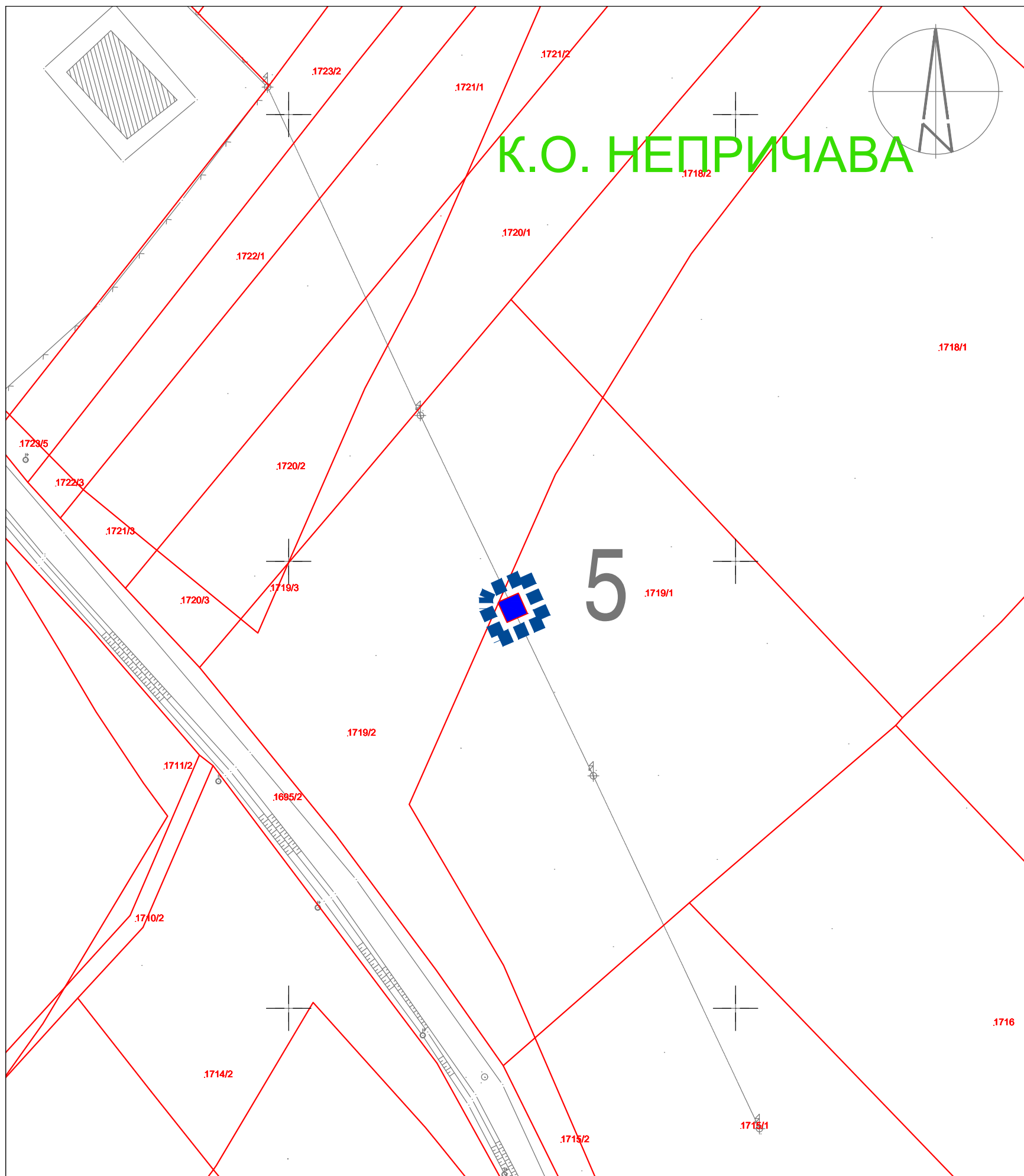
Назив цртежа:
Катастарско-Топографски план са границом УПа

Размера:
1:1000



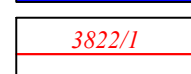
Бр.цртежа:
2/3.

К.О. НЕПРИЧАВА

Локација 5
КО Непричава
КП: 1719/1



ЛЕГЕНДА

-  Граница сагледавања
-  Зона формирања парцеле јавне намене
-  Граница и број катастарске парцеле

Израђивач:
ИНСТИТУТ ЗА ПУТЕВЕ
АД Београд

Инвеститор:
Јавно предузеће
"ПУТЕВИ СРБИЈЕ"

Врста техничке документације:
Урбанистички пројекат

Урбанистички пројекат за изградњу стубова јавне намене средњенапонске и нисконапонске мреже - ДП ИБ реда број 27 Лозница-Ваљево-Лазаревац, деоница Иверак-Лајковац, на К.П. 1719/1, 1790/1, 1703/1, 1270/1 К.О. Непричава и К.П. 728/1, 727/1 К.О. Словац у Лајковцу

Главни пројектант:
Мирослав Зеленбаба дипл. грађ. инж.

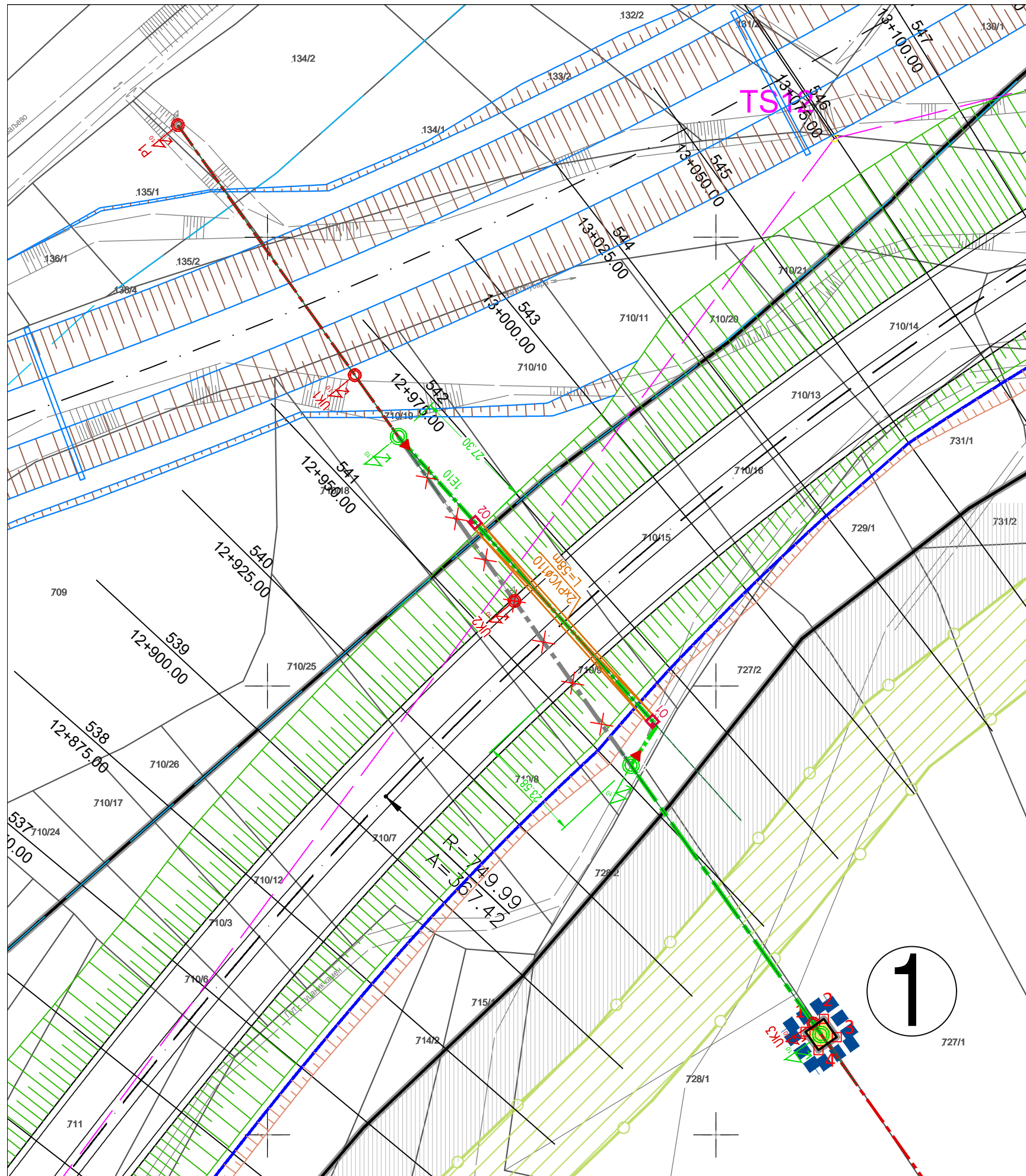
Одговорни урбаниста
Јелена Стојков, дипл. инж. арх.



Сарадници:
Мирослав Марић, дипл. прост. планер
Јована Муњас, дипл. прост. планер
Милица Исаковић, дипл. инж. геодез.

Назив цртежа:
Катастарско-Топографски план са границом УПа

Размера:
1:1000
Бр. цртежа:
2/4.



**Локација 1
КО Словац
КП: 727/1 и 728/1**

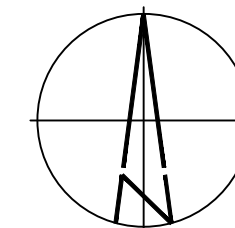
СКН Лајковац		КО Словац	
број тачке	Координате тачака		
	Y [m]	X [m]	
1	7426919.967	4910622.948	
2	7426924.048	4910625.837	
3	7426926.937	4910621.756	
4	7426922.855	4910618.867	

ЛЕГЕНДА / LEGEND:

- Постојеће стање / Existing:
- Постојећи ДВ 10кV / Existing OHL 10kV
 - Постојећи ДВ 10кV који се укида / Existing OHL 10kV which will be dismantled
 - Постојећи (Px) и укинати (UKx) АБ стуб ДВ 10кV / Existing (Px) and dismantled (UKx) CR pole of a OHL 10kV
- Пројектовано стање / Designed:
- Нови кабловски вод 10кV / New 10kV cable line
 - Нови (Nx) АБ стуб ДВ 10кV / New (Nx) CR pole of a OHL 10kV
 - Кабловска завршница / Cable end
 - Кабловска канализација / Cable ducts
 - Кабловско онко (Ox) / Cable manhole (Ox)

ЛЕГЕНДА

- Граница урбанистичког пројекта
- Зона парцеле стуба
- Граница и број катастарске парцеле
- Граница и ознака парцеле
- Регулациона линија
- Аналитичке тачке парцеле стуба /
- Заштитни појас
- Граница контролисане градње
- Појас контролисане градње



Израђивач:
**ИНСТИТУТ ЗА ПУТЕВЕ
АД Београд**

Инвеститор:
**Јавно предузеће
"ПУТЕВИ СРБИЈЕ"**

Врста техничке документације:
Урбанистички пројекат

Главни пројектант:
Мирослав Зеленбаба дипл.граф.инж.

Одговорни урбаниста
Јелена Стојков, дипл.инж.арх.

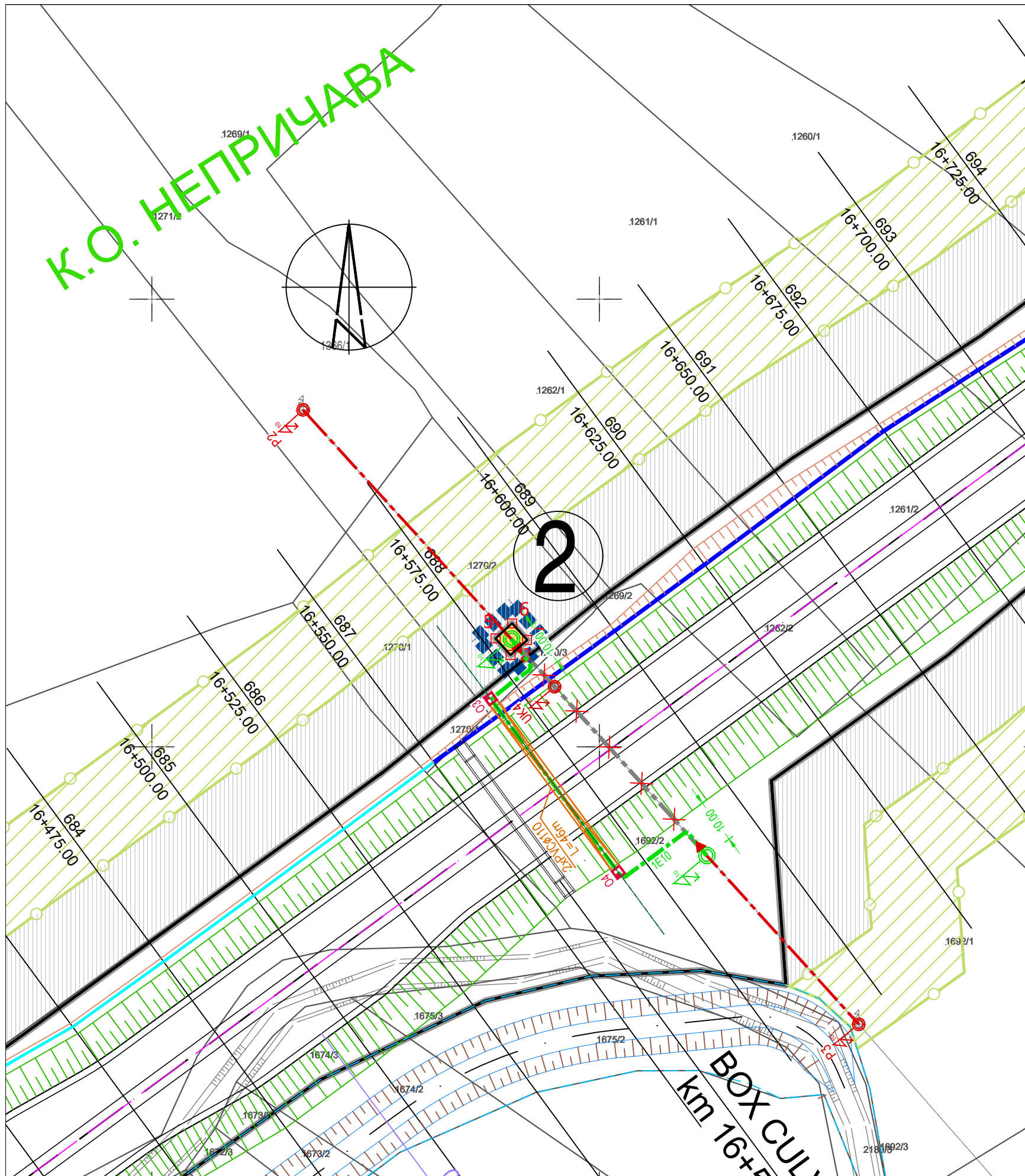


Сарадници:
Мирослав Марић, дипл.прост.планер
Јована Муњас, дипл.прост.планер
Милица Исаковић, дипл.инж.геодез.

Урбанистички пројекат за изградњу стубова јавне намене средњенапонске и нисконапонске мреже - ДП ИБ реда број 27 Лозница-Ваљево-Лазаревац, деоница Иверац-Лајковац, на К.П. 1719/1, 1790/1, 1703/1, 1270/1 К.О. Непричава и К.П. 728/1, 727/1 К.О. Словац у Лајковцу

Назив цртежа:
Регулационо нивелациони план са аналитичко геодетским елементима

Размера:
1:1000
Бр.цртежа:
3/1



**Локација 2
КО Непричава
КП: 1270/2**

СКН Лајковац		КО Непричава	
број тачке	Координате тачака		
	Y [m]	X [m]	
5	7429776.815	4912624.211	
6	7429780.515	4912627.574	
7	7429783.878	4912623.874	
8	7429780.178	4912620.511	

- ЛЕГЕНДА / LEGEND:**
- Постојеће стање / Existing:
- Постојећи ДВ 10кV / Existing OHL 10kV
 - Постојећи ДВ 10кV који се укида / Existing OHL 10kV which will be dismantled
 - Постојећи (Px) и укинуги (UKx) АБ стуб ДВ 10кV / Existing (Px) and dismantled (UKx) CR pole of a OHL 10kV
- Пројектовано стање / Designed:
- Нови кабловски вод 10кV / New 10kV cable line
 - Нови (Nx) АБ стуб ДВ 10кV / New (Nx) CR pole of a OHL 10kV
 - Кабловска завршница / Cable end
 - Кабловска канализација / Cable ducts
 - Кабловско онко (Ox) / Cable manhole (Ox)

- ЛЕГЕНДА**
- Граница урбанистичког пројекта
 - Зона парцеле стуба
 - 3822/1 Граница и број катастарске парцеле
 - 1 Граница и ознака парцеле
 - Регулациона линија
 - Аналитичке тачке парцеле стуба /
 - Заштитни појас
 - Граница контролисане градње
 - Појас контролисане градње

Израђивач :
**ИНСТИТУТ ЗА ПУТЕВЕ
АД Београд**

Инвеститор:
**Јавно предузеће
"ПУТЕВИ СРБИЈЕ"**

Врста техничке документације:
Урбанистички пројекат

Урбанистички пројекат за изградњу стубова јавне намене средњенапонске и нисконапонске мреже - ДП ИБ реда број 27 Лозница-Ваљево-Лазаревац, деоница Иверак-Лајковац, на К.П. 1719/1, 1790/1, 1703/1, 1270/1 К.О. Непричава и К.П. 728/1, 727/1 К.О. Словац у Лајковцу

Главни пројектант:
Мирослав Зеленбаба дипл.граф.инж.

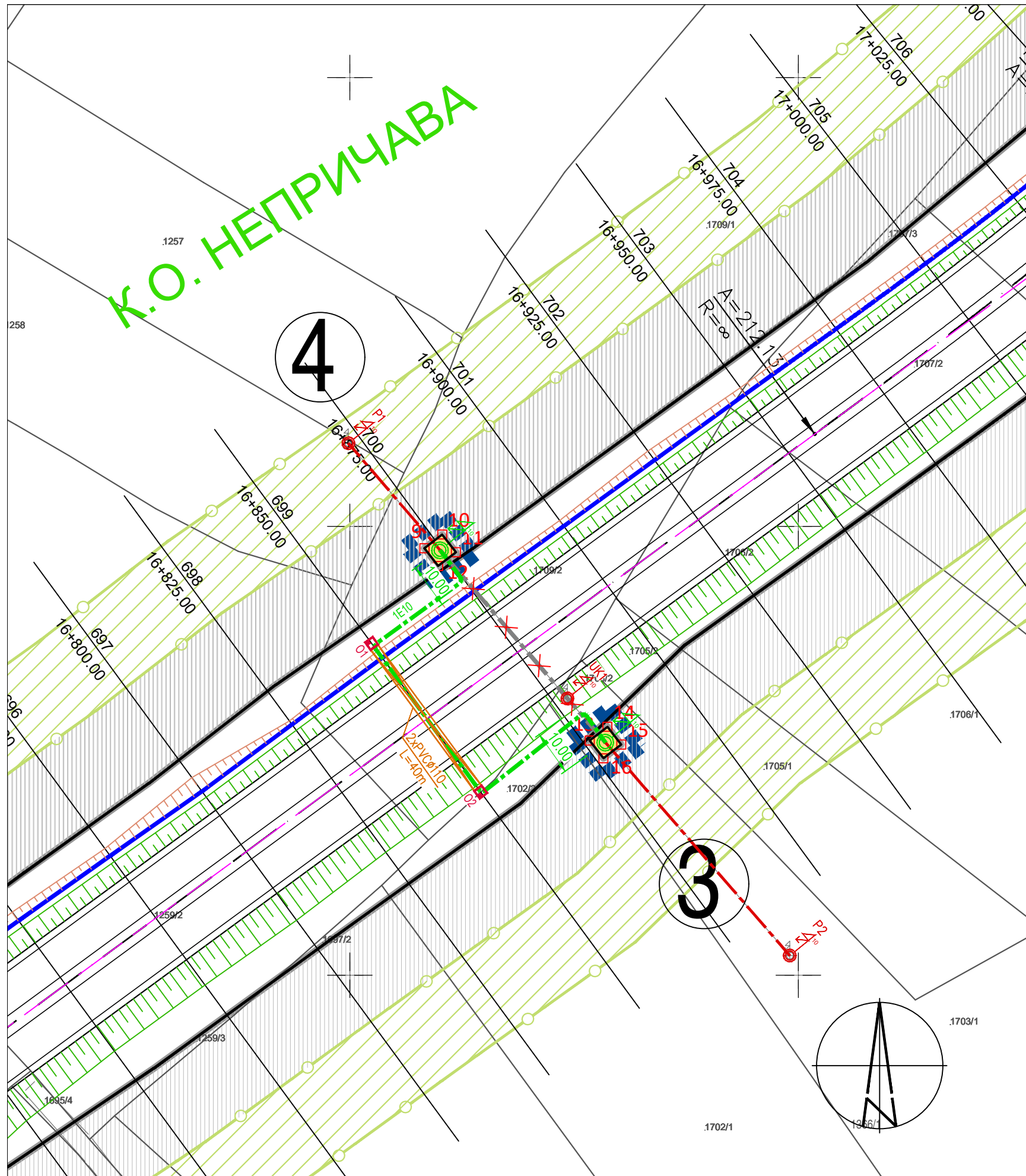
Одговорни урбаниста
Јелена Стојков, дипл.инж.арх.

Сарадници:
Мирослав Марић, дипл.прост.планер
Јована Муњас, дипл.прост.планер
Милица Исаковић, дипл.инж.геодез.

Назив цртежа:
Регулационо нивелациони план са аналитичко геодетским елементима

Размера:
1:1000

Бр.цртежа:
3/2



**Локација 3
КО Непричава
КП: 1703/1**

СКН Лајковац		КО Непричава	
број тачке	Координате тачака		
	Y [m]	X [m]	
13	7430053.482	4912752.289	
14	7430057.433	4912755.353	
15	7430060.497	4912751.402	
16	7430056.546	4912748.338	

ЛЕГЕНДА / LEGEND:

- Постојеће стање / Existing:
- Постојећи ДВ 10кV / Existing OHL 10kV
 - Постојећи ДВ 10кV који се укида / Existing OHL 10kV which will be dismantled
 - Постојећи (Px) и узинути (UKx) АБ стуб ДВ 10кV / Existing (Px) and dismantled (UKx) CR pole of a OHL 10kV
- Пројектовано стање / Designed:
- Нови кабловски вод 10кV / New 10kV cable line
 - Нови (Nx) АБ стуб ДВ 10кV / New (Nx) CR pole of a OHL 10kV
 - Кабловска завршница / Cable end
 - Кабловска канализација / Cable ducts
 - Кабловско онко (Ox) / Cable manhole (Ox)

ЛЕГЕНДА

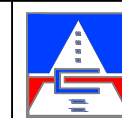
- Граница урбанистичког пројекта
- Зона парцеле стуба
- Граница и број катастарске парцеле
- Граница и ознака парцеле
- Регулациона линија
- Аналитичке тачке парцеле стуба /
- Заштитни појас
- Граница контролисане градње
- Појас контролисане градње

**Локација 4
КО Непричава
КП: 1709/1**

СКН Лајковац		КО Непричава	
број тачке	Координате тачака		
	Y [m]	X [m]	
9	7430016.635	4912795.134	
10	7430020.586	4912798.198	
11	7430023.651	4912794.248	
12	7430019.700	4912791.183	



Израђивач:
**ИНСТИТУТ ЗА ПУТЕВЕ
АД Београд**



Инвеститор:
**Јавно предузеће
"ПУТЕВИ СРБИЈЕ"**

Врста техничке документације:
Урбанистички пројекат

Главни пројектант:
Мирослав Зеленбаба дипл.граф.инж.

Одговорни урбаниста
Јелена Стојков, дипл.инж.арх.

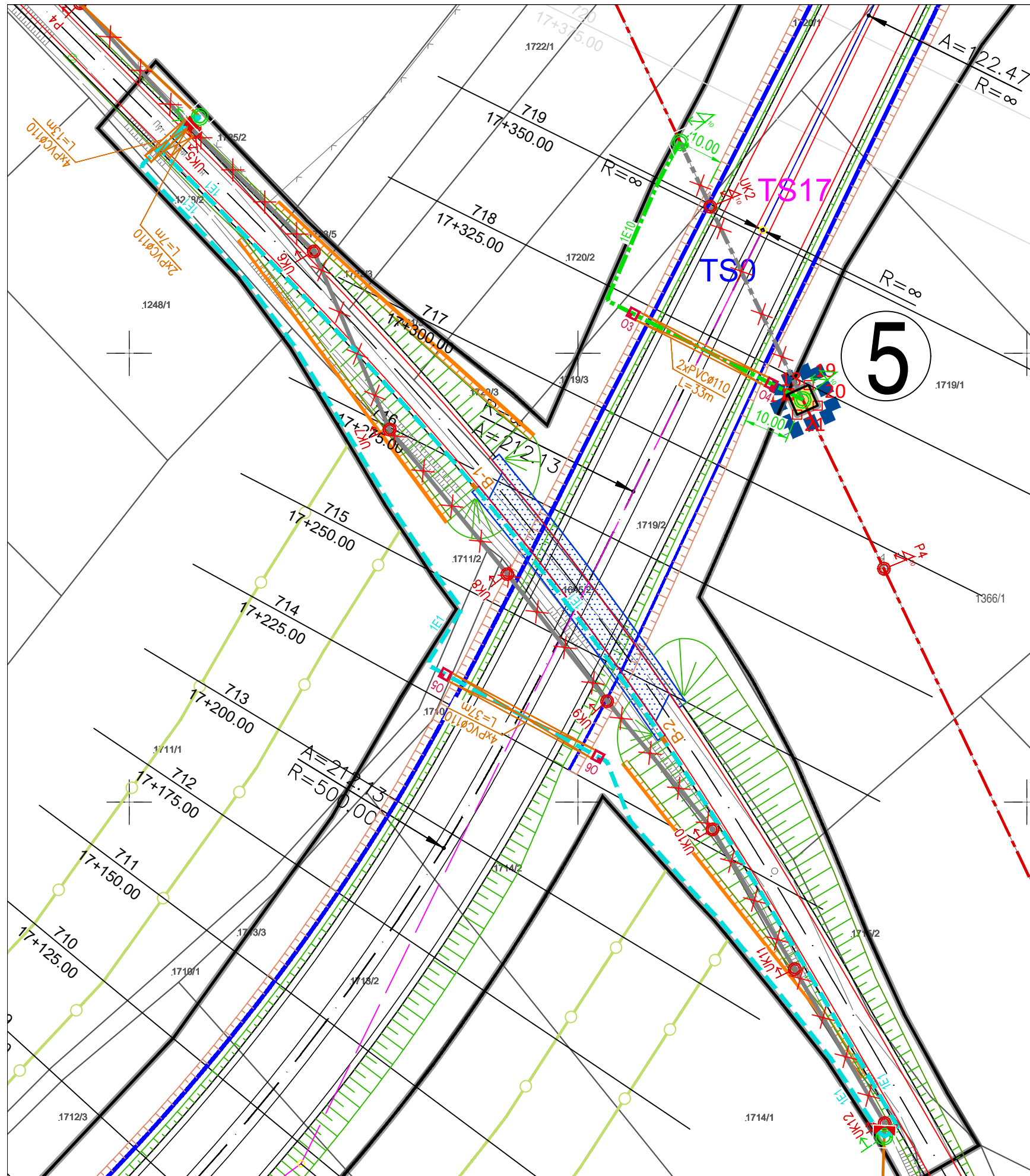


Урбанистички пројекат за изградњу стубова јавне намене средњенапонске и нисконапонске мреже - ДП ИБ реда број 27 Лозница-Ваљево-Лазаревац, деоница Иверак-Лајковац, на К.П. 1719/1, 1790/1, 1703/1, 1270/1 К.О. Непричава и К.П. 728/1, 727/1 К.О. Словац у Лајковцу

Сарадници:
Мирослав Марић, дипл.прост.планер
Јована Муњас, дипл.прост.планер
Милица Исаковић, дипл.инж.геодез.

Назив цртежа:
Регулационо нивелациони план са аналитичко геодетским елементима

Размера:
1:1000
Бр.цртежа:
3/3



**Локација 5
КО Непричава
КП: 1719/1**

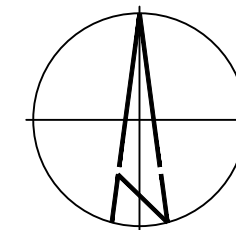
СКН Лајковац		КО Непричава	
број тачке	Координате тачака		
	Y [m]	X [m]	
17	7430346.931	4913090.635	
18	7430347.100	4913091.018	
19	7430351.388	4913092.918	
20	7430353.414	4913088.347	
21	7430348.843	4913086.321	

ЛЕГЕНДА / LEGEND:

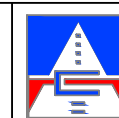
- Постојеће стање / Existing:
- Постојећи ДВ 10кВ / Existing OHL 10kV
 - Постојећи ДВ 10кВ који се укида / Existing OHL 10kV which will be dismantled
 - Постојећи (Px) и укинуги (UKx) АБ стуб ДВ 10кВ / Existing (Px) and dismantled (UKx) CR pole of a OHL 10kV
- Пројектовано стање / Designed:
- Нови кабловски вод 10кВ / New 10kV cable line
 - Нови (Nx) АБ стуб ДВ 10кВ / New (Nx) CR pole of a OHL 10kV
 - Кабловска завршница / Cable end
 - Кабловска канализација / Cable ducts
 - Кабловско око (Ox) / Cable manhole (Ox)

ЛЕГЕНДА

- Граница урбанистичког пројекта
- Зона парцеле стуба
- Граница и број катастарске парцеле
- Граница и ознака парцеле
- Регулациона линија
- Аналитичке тачке парцеле стуба /
- Заштитни појас
- Граница контролисане градње
- Појас контролисане градње



Израђивач:
**ИНСТИТУТ ЗА ПУТЕВЕ
АД Београд**



Инвеститор:
**Јавно предузеће
"ПУТЕВИ СРБИЈЕ"**

Врста техничке документације:
Урбанистички пројекат

Главни пројектант:
Мирослав Зеленбаба дипл.граф.инж.

Одговорни урбаниста
Јелена Стојков, дипл.инж.арх.

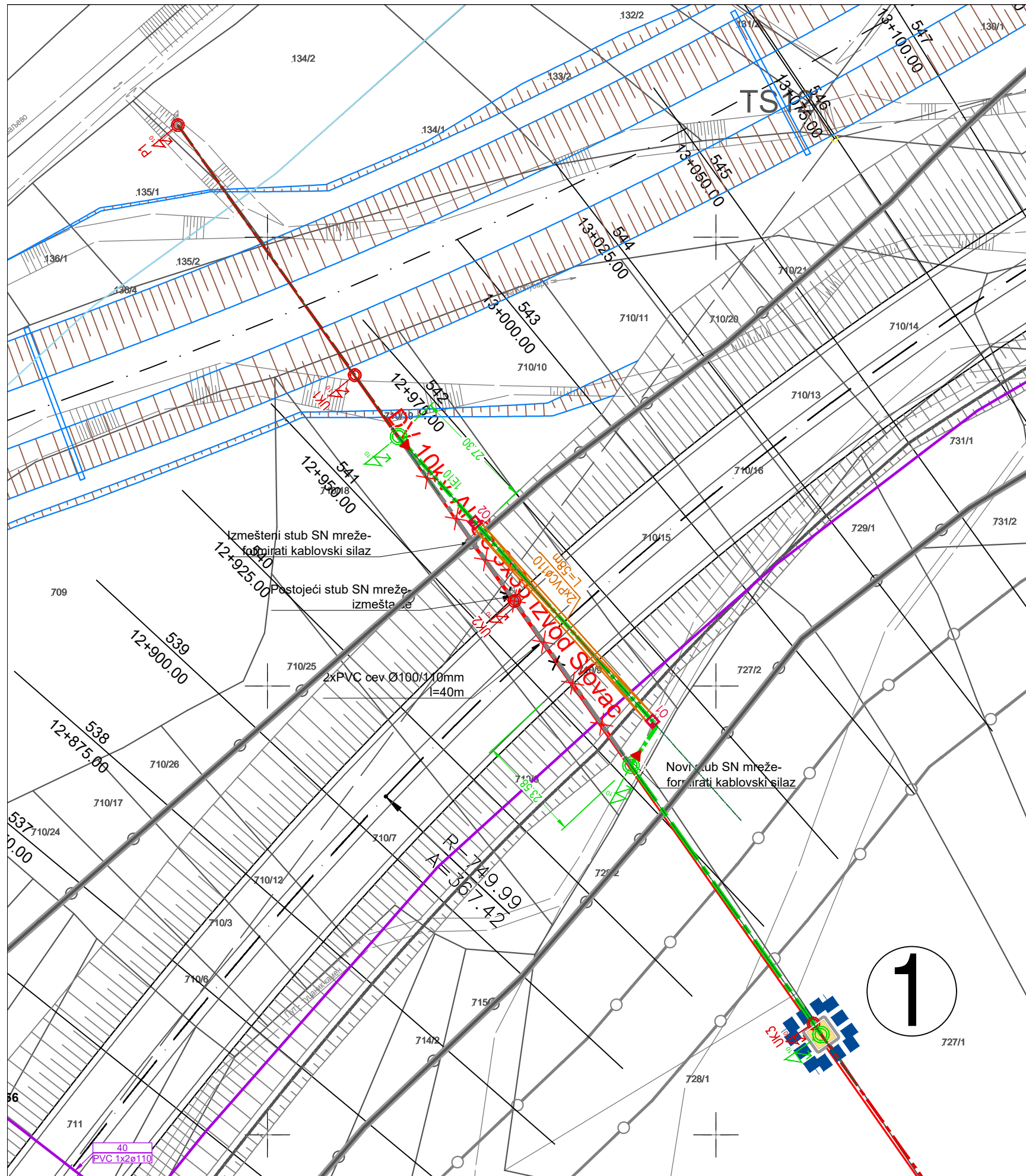


Сарадници:
Мирослав Марић, дипл.прост.планер
Јована Муњас, дипл.прост.планер
Милица Исаковић, дипл.инж.геодез.

Урбанистички пројекат за изградњу стубова јавне намене средњенапонске и нисконапонске мреже - ДП ИБ реда број 27 Лозница-Ваљево-Лазаревац, деоница Иверак-Лајковац, на К.П. 1719/1, 1790/1, 1703/1, 1270/1 К.О. Непричава и К.П. 728/1, 727/1 К.О. Словац у Лајковцу

Назив цртежа:
Регулационо нивелациони план са аналитичко геодетским елементима

Размера:
1:1000
Бр.цртежа:
3/4



**Локација 1
КО Словац
КП: 727/1 и 728/1**

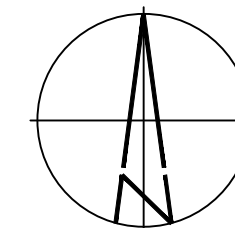
СКН Лајковац		КО Словац	
број тачке	Координате тачака		
	Y [m]	X [m]	
1	7426919.967	4910622.948	
2	7426924.048	4910625.837	
3	7426926.937	4910621.756	
4	7426922.855	4910618.867	

ЛЕГЕНДА / LEGEND:

- Постојеће стање / Existing:
- Постојећи ДВ 10кV / Existing OHL 10kV
 - Постојећи ДВ 10кV који се укида / Existing OHL 10kV which will be dismantled
 - Постојећи (Px) и укинати (UKx) АБ стуб ДВ 10кV / Existing (Px) and dismantled (UKx) CR pole of a OHL 10kV
- Пројектовано стање / Designed:
- Нови кабловски вод 10кV / New 10kV cable line
 - Нови (Nx) АБ стуб ДВ 10кV / New (Nx) CR pole of a OHL 10kV
 - Кабловска завршница / Cable end
 - Кабловска канализација / Cable ducts
 - Кабловско онко (Ox) / Cable manhole (Ox)

ЛЕГЕНДА

- Граница урбанистичког пројекта
- Зона парцеле стуба
- Граница и број катастарске парцеле
- Граница и ознака парцеле
- Регулациона линија
- Аналитичке тачке парцеле стуба /
- Заштитни појас
- Граница контролисане градње
- Појас контролисане градње



Израђивач:
**ИНСТИТУТ ЗА ПУТЕВЕ
АД Београд**

Инвеститор:
**Јавно предузеће
"ПУТЕВИ СРБИЈЕ"**

Врста техничке документације:
Урбанистички пројекат

Главни пројектант:
Мирослав Зеленбаба дипл.граф.инж.

Одговорни урбаниста
Јелена Стојков, дипл.инж.арх.



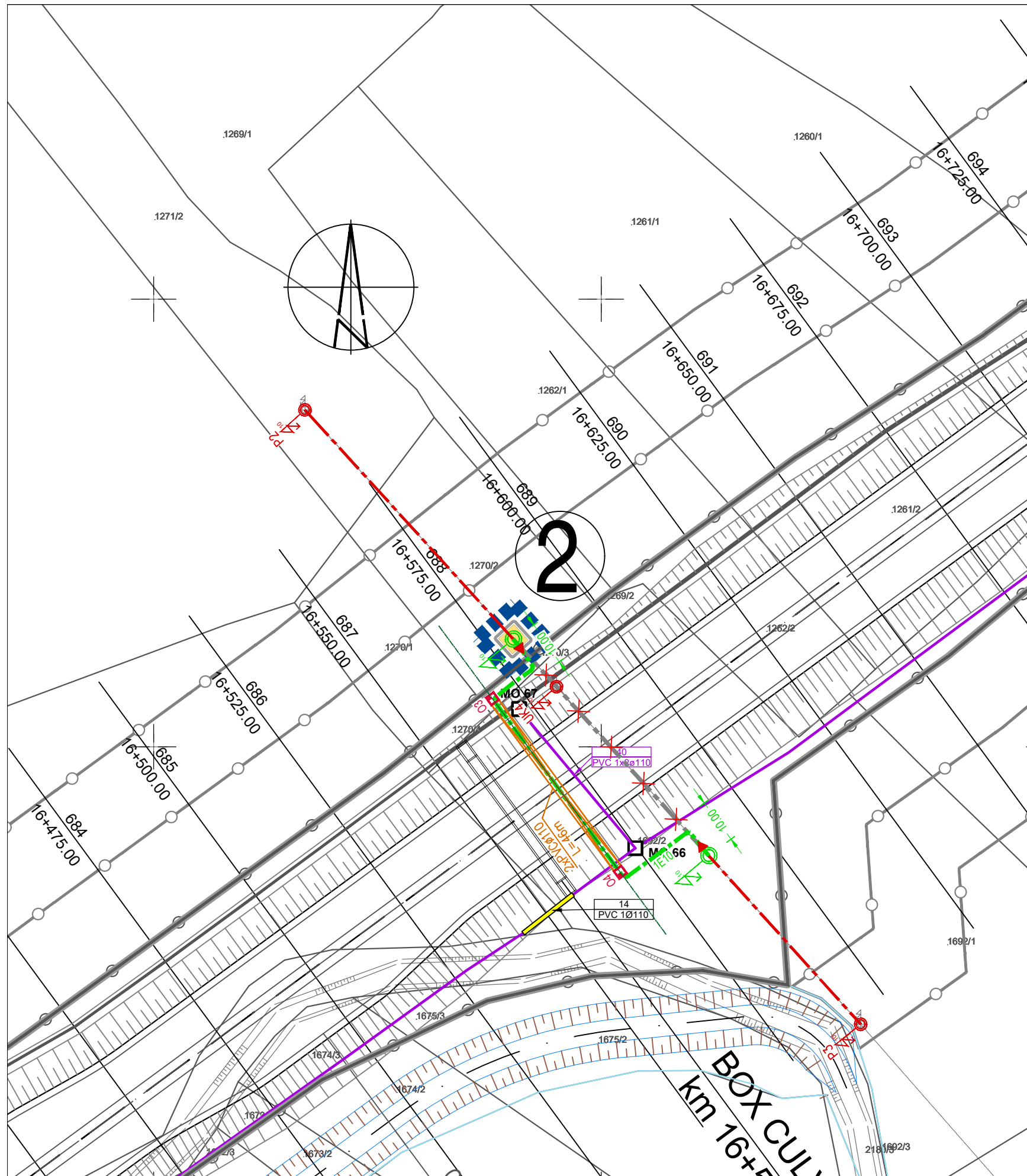
**Урбанистички пројекат за изградњу
стубова јавне намене средњенапонске и
нисконапонске мреже - ДП ИБ реда број
27 Лозница-Ваљево-Лазаревац,
деоница Иверац-Лајковац,
на К.П. 1719/1, 1790/1, 1703/1, 1270/1
К.О. Непричава и К.П. 728/1, 727/1
К.О. Словац у Лајковцу**

Сарадници:
Мирослав Марић, дипл.прост.планер
Јована Муњас, дипл.прост.планер
Милица Исаковић, дипл.инж.геодез.

Назив цртежа:
Синхрон план инсталација

Размера:
1:1000

Бр.цртежа:
4/1



**Локација 2
КО Непричава
КП: 1270/2**

СКН Лајковац		КО Непричава	
број тачке	Координате тачака		
	Y [m]	X [m]	
5	7429776.815	4912624.211	
6	7429780.515	4912627.574	
7	7429783.878	4912623.874	
8	7429780.178	4912620.511	

ЛЕГЕНДА / LEGEND:

- Постојеће стање / Existing:
- Постојећи ДВ 10кV / Existing OHL 10kV
 - Постојећи ДВ 10кV који се укида / Existing OHL 10kV which will be dismantled
 - Постојећи (Px) и укинути (UKx) АБ стуб ДВ 10кV / Existing (Px) and dismantled (UKx) CR pole of a OHL 10kV
- Пројектовано стање / Designed:
- Нови кабловски вод 10кV / New 10kV cable line
 - Нови (Nx) АБ стуб ДВ 10кV / New (Nx) CR pole of a OHL 10kV
 - Кабловска завршница / Cable end
 - Кабловска канализација / Cable ducts
 - Кабловско онко (Ox) / Cable manhole (Ox)

ЛЕГЕНДА

- Граница урбанистичког пројекта
- Зона парцеле стуба
- Граница и број катастарске парцеле
- Граница и ознака парцеле
- Регулациона линија
- Аналитичке тачке парцеле стуба /
- Заштитни појас
- Граница контролисане градње
- Појас контролисане градње

Израђивач:
**ИНСТИТУТ ЗА ПУТЕВЕ
АД Београд**

Инвеститор:
**Јавно предузеће
"ПУТЕВИ СРБИЈЕ"**

Врста техничке документације:
Урбанистички пројекат

**Урбанистички пројекат за изградњу
стубова јавне намене средњенапонске и
нисконапонске мреже - ДП ИБ реда број
27 Лозница-Ваљево-Лазаревац,
деоница Иверак-Лајковац,
на К.П. 1719/1, 1790/1, 1703/1, 1270/1
К.О. Непричава и К.П. 728/1, 727/1
К.О. Словац у Лајковцу**

Главни пројектант:
Мирослав Зеленбаба дипл.граф.инж.

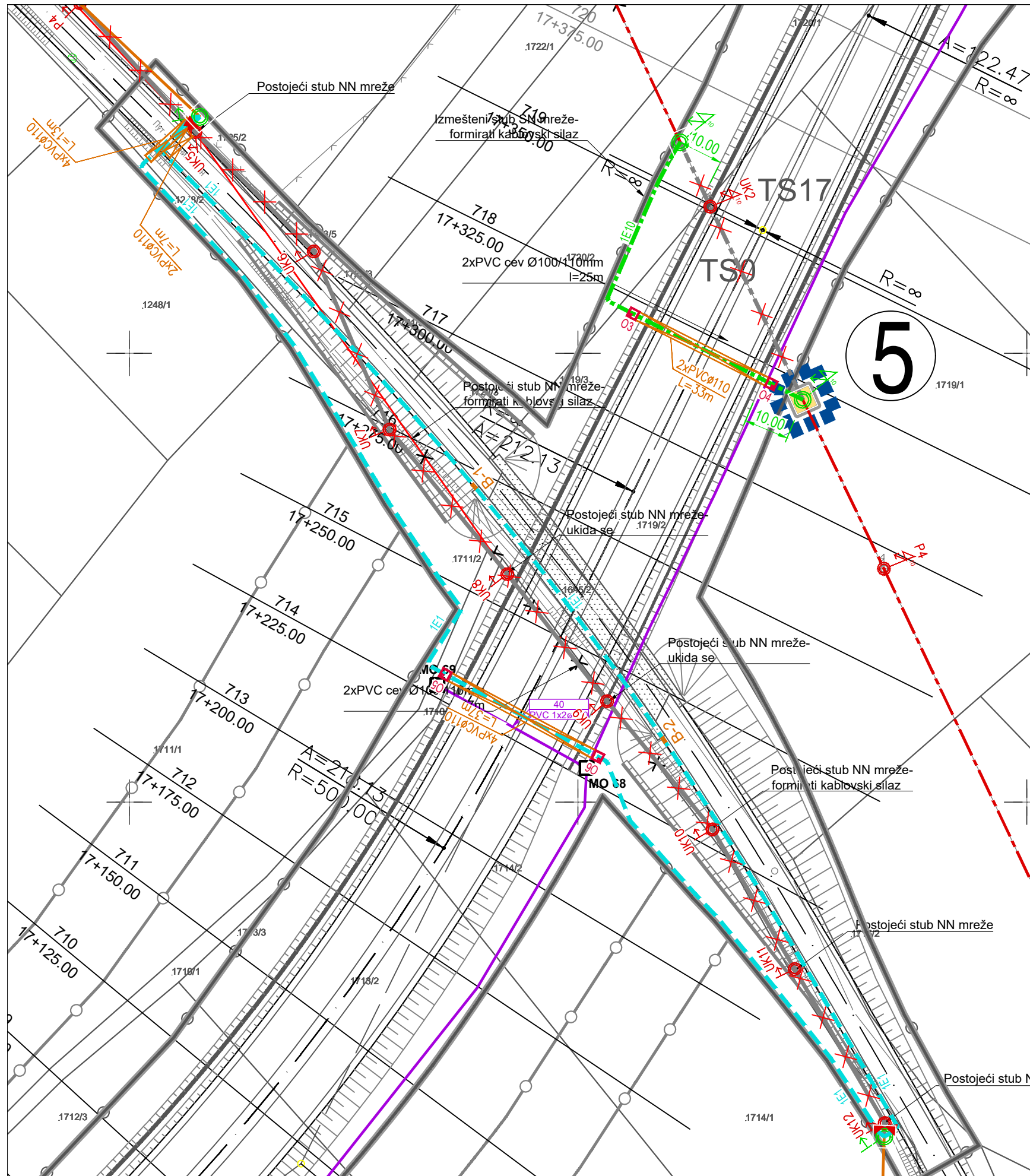
Одговорни урбаниста
Јелена Стојков, дипл.инж.арх.

Сарадници:
Мирослав Марић, дипл.прост.планер
Јована Муњас, дипл.прост.планер
Милица Исаковић, дипл.инж.геодез.

Назив цртежа:
Синхрон план инсталација

Размера:
1:1000

Бр.цртежа:
4/2

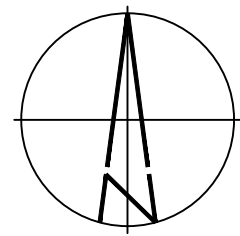


**Локација 5
КО Непричава
КП: 1719/1**

СКН Лајковац		КО Непричава	
број тачке	Координате тачака		
	Y [m]	X [m]	
17	7430346.931	4913090.635	
18	7430347.100	4913091.018	
19	7430351.388	4913092.918	
20	7430353.414	4913088.347	
21	7430348.843	4913086.321	

- ЛЕГЕНДА / LEGEND:
- Постојеће стање / Existing:
- Постојећи ДВ 10kV / Existing OHL 10kV
 - Постојећи ДВ 10kV који се укида / Existing OHL 10kV which will be dismantled
 - Постојећи (Px) и укинуги (UKx) АБ стуб ДВ 10kV / Existing (Px) and dismantled (UKx) CR pole of a OHL 10kV
- Пројектовано стање / Designed:
- Нови кабловски вод 10kV / New 10kV cable line
 - Нови (Nx) АБ стуб ДВ 10kV / New (Nx) CR pole of a OHL 10kV
 - Кабловска завршница / Cable end
 - Кабловска канализација / Cable ducts
 - Кабловско окно (Ox) / Cable manhole (Ox)

- ЛЕГЕНДА**
- Граница урбанистичког пројекта
 - Зона парцеле стуба
 - 3822/1 Граница и број катастарске парцеле
 - 1 Граница и ознака парцеле
 - Regулациона линија
 - 1 Аналитичке тачке парцеле стуба /
 - Заштитни појас
 - Граница контролисане градње
 - Појас контролисане градње



Израђивач:
**ИНСТИТУТ ЗА ПУТЕВЕ
АД Београд**

Инвеститор:
**Јавно предузеће
"ПУТЕВИ СРБИЈЕ"**

Врста техничке документације:
Урбанистички пројекат

Урбанистички пројекат за изградњу стубова јавне намене средњенапонске и нисконапонске мреже - ДП ІБ реда број 27 Лозница-Ваљево-Лазаревац, деоница Иверац-Лајковац, на К.П. 1719/1, 1790/1, 1703/1, 1270/1 К.О. Непричава и К.П. 728/1, 727/1 К.О. Словац у Лајковцу

Главни пројектант:
Мирослав Зеленбаба дипл.граф.инж.

Одговорни урбаниста
Јелена Стојков, дипл.инж.арх.

Сарадници:
Мирослав Марић, дипл.прост.планер
Јована Муњас, дипл.прост.планер
Милица Исаковић, дипл.инж.геодез.

Назив цртежа:
Синхрон план инсталација

Размера:
1:1000

Бр.цртежа:
4/4

Урбанистички пројекат за изградњу стубова објекта јавне намене средњенапонске и нисконапонске електроенергетске мреже - ДП Б реда број 27 Лозница–Ваљево–Лазаревац, деоница Иверак–Лајковац, на К.П. 1719/1, 1709/1, 1703/1, 1270/1 КО Непричава и К.П. 728/1, 727/1 КО Словац у Лајковцу

IV) ПРИЛОЗИ



ЈАВНО ПРЕДУЗЕЋЕ
ПУТЕВИ СРБИЈЕ

Број: 953-16985

Дана: 22-07-2021
Београд, Булевар краља Александра бр. 282

На основу члана 49. Закона о општем управном поступку ("Службени гласник РС" бр.18/16), члав 37. став 1, тачка 18. Статута Јавног предузећа „Путеви Србије“ (бр.953- 8606/17-11 од 04.05.2017.године) издајем:

ОВЛАШЋЕЊЕ

Овлашћујем **China Shandong International Economic & Technical - Ogranak** Beograd, да за потребе пројектовања и извођења радова на изградњи државног пута IB реда бр. 27. Лозница - Ваљево - Лазаревац, деоница Иверак - Лајковац (веза са аутопутем Е-763 Београд - Пожега), а на основу Комерцијалног уговора између Владе Републике Србије, ЈП "Путеви Србије" и China Shandong International Economic & Technical - Ogranak Beograd, закљученог 10.06.2020. године поднесе захтеве надлежном Министарству за потврђивање Урбанистичких пројеката који се израђују на основу Смерница за имплементацију Просторног плана подручја посебне намене државног пута IB реда број 27 Лозница – Ваљево - Лазаревац, деоница Иверак - Лајковац (веза са аутопутем Е-763 Београд - Јужни Јадран, деоница Београд–Пожега) ("Службени гласник РС", број 2/2020).

Овлашћујем извођача радова **China Shandong International Economic & Technical - Ogranak** Beograd, да у складу са обимом овлашћења која су му дата, појединачним овлашћењима овласти радно ангажована лица и/или ангажоване компаније, да обаве све или појединачне послове.

Ово пуномоћје важи до окончања горе наведених поступака током реализације Уговора у свему према опису истих.

Ј.П. ПУТЕВИ СРБИЈЕ

из директора

Зоран Дробњак, дипл. грађ. инж.

Highway Institute / Institut za puteve

Attn/za: g. Nenad Tomić, Direktor

Ref. SQ2021-09

Date:03.08.2021.

SUBJECT / Predmet: Authorization / Ovlašćenje

ИНСТИТУТ ЗА ПУТЕВЕ АД
БЕОГРАД

ПРИМЉЕНО	04.08.2021	
Општина	Број	Циљени
	10 - 5925	

OVLAŠĆENJE

Kojim se ovlašćuje privredno društvo Institut za Puteve AD Beograd, Bulevar Peka Dapčević br. 45, PIB: 100379929, MB: 07028334 da može u ime i za račun China Shandong International Economic & Technical ogranak Beograd - podneti zahtev nadležnom Ministarstvu za potvrđivanje Urbanističkih projekata, koji se izrađuju na osnovu Smernica za implementaciju Prostornog plana područja posebne namene državnog puta IB reda br. Loznica – Valjevo – Lazarevac, deonica Iverak – Lajkovac (veza sa autoputem E-763 Beograd - Požega) ("Službeni glasnik RS", broj 2/2020).

Kojim se ovlašćuje direktor Instituta za Puteve AD Beograd, g. Nenad Tomić, da u skladu sa obimom ovlašćenja koja su data društvu, pojedinačnim ovlašćenjima ovlasti zaposlene u Institutu za Puteve AD Beograd, da mogu u ime China Shandong International Economic & Technical ogranak Beograd - da podnose zahteve nadležnom Ministarstvu za potvrđivanje Urbanističkih projekata koji se izrađuju na osnovu Smernica za implementaciju Prostornog plana područja posebne namene državnog puta IB reda br. Loznica – Valjevo – Lazarevac, deonica Iverak – Lajkovac (veza sa autoputem E-763

AUTHORIZATION

Authorizing the company Highway Institute JS Belgrade, Boulevard Peka Dapčević no. 45, TIN: 100379929, Registration No.: 07028334 that on behalf and for the China Shandong International Economic & Technical Branch Belgrade - to submit a request to the competent Ministry for approval of Urban designs, that are made on the basis of the Guidelines for the implementation of the Spatial Plan of the special purpose area of the state road IB order no. Loznica - Valjevo - Lazarevac, section Iverak - Lajkovac (connection with the highway E-763 Belgrade - Požega) ("Official Gazette of RS", No. 2/2020).

Authorizing Mr. Nenad Tomić, The Director of Highway Institute JS Belgrade, that in accordance with the scope of authorizations given to the company, shall authorize by individual authorizations the employees of the Highway Institute JS Belgrade, that on behalf of the China Shandong International Economic & Technical Branch Belgrade - to submit requests to the competent Ministry for approval of Urban designs that are made on the basis of the Guidelines for the implementation of the Spatial Plan of the special purpose area of the state road IB order no. Loznica - Valjevo - Lazarevac,

Beograd - Požega) ("Službeni glasnik RS", broj 2/2020).

Ovo punomoćje važi do opoziva, odnosno do okončanja svih gore navedenih postupaka radi kojih je izdato. Izdato je u 3 (tri) primerka.

section Iverak - Lajkovac (connection with the highway E-763 Belgrade - Požega) ("Official Gazette of RS", No. 2/2020).

This Authorization is valid until revoked, ie until the completion of all the above-mentioned procedures for which it was issued. It was issued in 3 (three) copies.

China Shandong International
Economic & Technical ogranak Beograd

General manager



Zhang Jianchao
Zhang Jianchao

РЕПУБЛИКА СРБИЈА
ВЛАДА
05 Број: 351-3873/2020
21. мај 2020. године
Београд

III
ЈАВНО ПРЕДУЗЕЋЕ „ПУТЕВИ СРБИЈЕ“
Број 253 - 10209
25-05-2020
Београд, Булевар краља Александра бр. 282

ЈАВНО ПРЕДУЗЕЋЕ „ПУТЕВИ СРБИЈЕ“

БЕОГРАД

У прилогу се доставља, ради информисања, Закључак којим се Пројекат изградње државног пута I Б број 27 Лозница – Ваљево – Лазаревац, деоница: Иверак – Лајковац (веза са аутопутем E763, Београд – Јужни Јадран, деоница: Београд - Пожега), препознаје као пројекат изградње и реконструкције јавне линијске саобраћајне инфраструктуре, од посебног значаја за Републику Србију, који је донела Влада на седници одржаној 21. маја 2020. године.

Прилог: као у тексту

ГЕНЕРАЛНИ СЕКРЕТАР



Новак Недић
Новак Недић

4101220.101/23

На основу члана 2. став 3. Закона о посебним поступцима ради реализације пројеката изградње и реконструкције линијских инфраструктурних објеката од посебног значаја за Републику Србију („Службени гласник РС”, број 9/20) и члана 43. став 3. Закона о Влади („Службени гласник РС”, бр. 55/05, 71/05-исправка, 101/07, 65/08, 16/11, 68/12-УС, 72/12, 7/14-УС, 44/14 и 30/18-др.закон), на предлог Министарства грађевинарства, саобраћаја и инфраструктуре,

Влада доноси

ЗАКЉУЧАК

1. Пројекат изградње државног пута I Б реда број 27 Лозница-Ваљево-Лазаревац, деоница: Иверак-Лајковац (веза са аутопутем Е 763, Београд-Јужни Јадран, деоница: Београд-Пожега), препознаје се као пројекат изградње и реконструкције јавне линијске саобраћајне инфраструктуре, од посебног значаја за Републику Србију.

2. Овај закључак, ради реализације, доставити Министарству грађевинарства, саобраћаја и инфраструктуре и Министарству финансија, а ради информисања Јавном предузећу „Путеви Србије”, Београд.

05 Број: 351-3873/2020

У Београду, 21. маја 2020. године

В Л А Д А

Тачност преписа оверава
ГЕНЕРАЛНИ СЕКРЕТАР



Новак Ђедић
Новак Ђедић

ПРЕДСЕДНИК

Ана Брнабић, с.р.



Република Србија
**МИНИСТАРСТВО ГРАЂЕВИНАРСТВА,
САОБРАЋАЈА И ИНФРАСТРУКТУРЕ**

Број: 351-03-02999/2020-07

Датум: 27.10.2020. године

Немањина 22-26, Београд

Ревизиона комисија за стручну
контролу техничке документације

На основу члана 131. став 1. и члана 132. став 2. Закона о планирању и изградњи („Службени гласник РС”, бр. 72/09, 81/09, 64/10–УС, 24/11, 121/12, 42/13-УС, 50/13-УС, 98/13-УС, 132/14, 145/14, 83/18, 31/19 и 37/19-др. закони) и Правилника о начину и поступку избора чланова комисије, праву и висини накнаде за рад у комисијама, условима, методологији, начину рада и одлучивања ревизионе комисије и садржају извештаја о стручној контроли („Службени гласник РС”, бр. 46/2), Ревизиона комисија за стручну контролу техничке документације (у даљем тексту: Ревизиона комисија) даје следећи:

ИЗВЕШТАЈ

о извршеној стручној контроли Студије оправданости и идејног пројекта:

ЗА ИЗГРАДЊУ ДРЖАВНОГ ПУТА ІБ РЕДА БРОЈ 27

Лозница – Ваљево – Лазаревац, деоница **Иверак – Лајковац** (петља на аутопуту Е-763 Београд – Пожега), од км 0+000 (Иверак) до км 17+600

ИНВЕСТИТОР: ЈП "Путеви Србије"
Булевар краља Александра 282, Београд

**ПРОЈЕКТНЕ
ОРГАНИЗАЦИЈЕ:** „Институт за путеве“ АД
Булевар Пека Дапчевића 45, Београд

„Телефонкабл“ АД
Булевар краља Александра 219, Београд

„Електроисток – пројектни биро“ доо
Ровињска 14, Београд

ТЕХНИЧКА ДОКУМЕНТАЦИЈА:

- 0 Главна свеска
- 2/2.1- Грађевински пројекат трасе
- 2/2.2- Пројекат пратећих садржаја
- 2/2.3.1- Пројекат петље Дивци
- 2/2.3.2- Пројекат кружне раскрснице на km 0+536,65
- 2/2.3.3- Пројекат кружне раскрснице на km 17+759,47
- 2/2.4.1- Пројекат пропуста на приступном путу на km 331,04 (ПР19)
- 2/2.4.2- Пројекат пропуста на km 6+992,00
- 2/2.4.3- Пројекат пропуста на приступном путу на km 0+012,51 (ПР2)
- 2/2.4.4- Пројекат пропуста на km 8+708,00
- 2/2.4.5- Пројекат пропуста преко потока на km 10+000,00
- 2/2.4.6- Пројекат пропуста на km 16+550,00
- 2/2.6- Пројекат техничких мера заштите животне средине
- 2/2.5- Пројекат коловозне конструкције
- 2/1.1.1- Пројекат мостова преко реке Кривошије на km 0+784,76 (лева трака)
km 0+789,30 (десна трака)
- 2/1.1.2- Пројекат мостова преко државног пута на km 1+156,27 (лева трака)
km 1+158,53 (десна трака)
- 2/1.1.3- Пројекат мостова преко пруге и државног пута на km 1+905,86 (лева трака)
km 1+889,08 (десна трака)
- 2/1.1.4- Пројекат мостова преко локалног пута на km 2+472,76 (лева трака)
km 2+473,48 (десна трака)
- 2/1.1.5- Пројекат мостова преко водотока на km 3+831,44 (лева трака)
km 3+832,12 (десна трака)
- 2/1.1.6- Пројекат мостова преко локалног пута на km 4+003,46 (лева трака)
km 4+004,33 (десна трака)
- 2/1.1.7- Пројекат мостова преко реке Рабас и локалног пута на km 4+130,88
(лева трака) km 4+129,33 (десна трака)
- 2/1.1.8- Пројекат мостова преко локалног пута на km 5+186,92 (лева трака)
km 5+193,85 (десна трака)
- 2/1.1.9- Пројекат мостова преко државног пута на km 6+809,34 (лева трака)
km 6+810,19 (десна трака)
- 2/1.1.10- Пројекат мостова преко новопроектваног регулисаног корита и сервисне саобраћајнице на km 7+597,08 (лева трака) km 7+604,47 (десна трака)
- 2/1.1.11- Пројекат мостова преко локалног пута на km 8+402,72 (лева трака)
km 8+399,91 (десна трака)
- 2/1.1.12- Пројекат мостова преко новопроектваног регулисаног корита и локалног пута на km 9+014,81 (лева трака) km 9+009,19 (десна трака)
- 2/1.1.13- Пројекат мостова преко локалног пута на km 9+864,69 (лева трака)
km 9+871,28 (десна трака)
- 2/1.1.14- Пројекат мостова преко новопроектваног регулисаног корита на km 11+135,80 (лева трака) km 11+137,81 (десна трака)
- 2/1.1.15- Пројекат мостова преко реке Колубаре на km 11+880,22 (лева трака)
km 11+868,46 (десна трака)
- 2/1.1.16- Пројекат мостова преко реке Колубаре, државног пута и локалних путева на km 13+973,33 (лева трака) km 13+980,90 (десна трака)

- 2/1.1.17- Пројекат мостова преко реке Колубаре и локалних путева на km 14+978,76 (лева трака) km 14+960,63 (десна трака)
- 2/1.1.18- Пројекат мостова у трупy пута преко локалног пута на km 15+746.27 (лева трака) km 15+746.27 (десна трака)
- 2/1.1.19- Пројекат мостова преко новопроектваног регулисаног корита и две сервисне саобраћајнице на km 16+089.91 (лева трака) km 16+101.35 (десна трака)
- 2/1.1.20- Пројекат надвожњака на km 17+260,62
- 2/1.2- Пројекат инжењерских конструкција и објеката
- 3.1- Пројекат одводњавања
- 3.2- Пројекат регулације водотокова
- 3.3- Пројекат измештања цевовода
- 4.1- Пројекат измештања и заштите електроенергетских водова
- 4.2- Пројекат осветљења
- 5 - Пројекат телекомуникационих и сигналних инсталација - Заштита и измештање постојећих телекомуникационих инсталација и телекомуникациони коридор за потребе „Телеком Србија“
- 8- Пројекат саобраћајне сигнализације и опреме
- 9- Пројекат уређења путног појаса
- 10.1- Пројекат организације и технологије извођења радова
- E1- Елаборат геодетских радова
- E2.1- Елаборат геотехничких услова изградње трасе
- E2.2- Елаборат геотехничких услова изградње мостова
- E3- Хидролошко-Хидрауличке Анализе
- E4- Основе за пројектовање
- E5- Саобраћајне анализе и прогнозе
- E6- Елаборат о могућностима градње планираних објеката у заштитном појасу далековода
- C1- Студија оправданости

КРАТАК ОПИС ОБЈЕКТА:

Предметна саобраћајница представља попречну везу у путној мрежи Републике Србије и повезује делове Републике Српске, односно Босне и Херцеговине са путним правцем Е-763(Београд - Јужни Јадран) и коридором Х, односно аутопутским правцем Београд - Ниш, и унаставку са источном Србијом и Р. Бугарском. Издвојено, представља везу Града Ваљева са аутопутем Београд – Јужни Јадран.

Коридор планираног државног пута почиње на стационачи km 0+000 (Иверак) од постојећег државног пута IБ реда број 27, Лозница-Ваљево-Лазаревац, од кога се одваја и новопланираним коридором пружа мањим делом северно од њега, након чега се укршта и паралелно са њим са јужне стране пружа правцем исток-североисток, кроз територију града Ваљево и општине Лајковац, до стационаже km 17+600, после које се путним појасем аутопута пружа у дужини око 400m до прикључка на петљу са аутопутем Београд-Јужни Јадран (Е-763).

Терен кроз који пролази траса државног пута је равничарски. Укупна дужина деонице је око 18,3km. Елементи пута омогућавају брзину од 100 km/h са попречним профилем од две физички одвојене коловозне траке, са две саобраћајне траке за сваку коловозну траку.

У ситуационом смислу почетак је пројектован од постојећег државног пута I реда, исправљајући постојећу кривину на државном путу. На око km0+537 пројектована је кружна раскрсница, која представља везу града Ваљева, постојећег пута, планиране

Обилазнице Ваљева и пројектоване саобраћајнице. Траса надаље прелази мостом преко постојећег државног пута и железничке пруге и даље наставља пружајући се са десне стране железничке пруге из правца Ваљева ка Лајковцу.

На km6+800 пројектована је петља Дивци – денивелисана раскрсница која има функцију повезивања планираног државног пута са постојећим државним путем Iб реда број 27, као и са државним путем IIа реда број 150 као везом са општинским центром Мионица и туристичким центром Дивчибаре.

Пројектована саобраћајница се завршава у зони петље Лајковац на km17+700 на ауто-путу Београд-Јужни Јадран. Траса је ситуационо пројектована тако да су задовољени гранични елементи плана (минимални радијуси хоризонталних кривина, минималне дужине кружних лукова и прелазних кривина итд.).

Сама траса саобраћајнице вођена је дуж Колубаре коју прелази на више места. У зони планиране саобраћајнице нема изграђених објеката за заштиту од поплава. Већи део трасе саобраћајнице налази се у плавној зони реке Колубаре и то око 6,9km саобраћајнице (40% укупне дужине) у активној плавној зони 100-годишње велике воде, а 8,9 km (52% укупне дужине) у подручју које угрожава 1000-годишња велика вода.

Попречни профил

На основу резултата усвојених у Генералном пројекату коридора државног пута Iб реда, односно у њему дефинисаних геометријских попречних профила и уз уважавање прописаних параметара из важећег „Правилника о условима које са аспекта безбедности саобраћаја морају да испуњавају путни објекти и други елементи јавног пута“, и Пројектног задатка за дато $V_r=100 \text{ km/h}$, примењени елементи пута су:

- возне траке4 x 3,50m = 14,00m
 - ивичне траке4 x 0,50m = 2,00m
 - разделна трака1 x 4,00m = 4,00m
 - банкине2 x 1,50m = 3,00m
- Укупно: 23,00m

Потпорне конструкције

Нивелета саобраћајнице је усвојена у односу на захтеве и прорачуне изнете у Хидролошкој студији. Како је у наведеној студији констатовано да постављена нивелета решења на основу ког је урађен и усвојен ППППН нема довољну висину, ново решење је подразумевало подизање нивелете. Ово је имало за последицу да се одређеним деоницама новопројектованог државног пута, као и локалних саобраћајница, пројектују потпорне конструкције. Такође, висина засека на једној деоници саобраћајнице, са десне стране, условила је пројектовање потпорне конструкције.

Пројектовано је укупно 11 потпорних конструкција. Од тога, 10 потпорних конструкција је пројектовано у трупцу пута, односно у ножици насипа, а једна потпорна конструкција је пројектована у засеку са десне стране.

Тип потпорних конструкција је усвојен на основу физичко-механичких својстава геолошких средина у којима се фундирају, као и од оптерећења од насипа и саобраћаја која треба да прихвате и пренесу на подлогу.

У зонама високих насипа, у подлози се налазе стишљиви глиновити депозити дебљине 4-5m. Због могућих слегања насипа у току градње и консолидације тла, пројектом је предвиђена примена флексибилних потпорних конструкција у ножичном делу насипа.

Локални и атарски путеви

Денивелисаним укрштањима обезбеђује се квалитетно повезивање и проходност мреже осталих државних и локалних путева на подручју коридора и његовог непосредног и регионалног окружења.

Размештај планираних денивелисаних укрштања се утврђује полазећи од следећих критеријума:

- 1) задржавањем постојећих траса свих државних и јавних општинских путева и њиховог денивелисаног укрштања са државним путем;
- 2) обезбеђењем денивелисаног укрштања за све некатегорисане општинске путеве (атарске путеве – пољски и шумски), с тим да место укрштања може бити померено са трасе атарског пута на дистанци максималне дужине 500 m, у ком случају се обезбеђује изградња деонице некатегорисаног општинског пута до погодног места за укрштање.

Мостови

У складу са пројектним задатком, од почетка деонице на левој и десној траци новопроектване саобраћајнице, предвиђени су мостови и пропусти различите дужине, са одвојеним левим и десним објектима - мостовима, који премошћују постојеће локалне саобраћајнице и водотокове. На крају деонице предвиђен је надвожњак преко новопроектване саобраћајнице.

На делу где се сече новопроектвана саобраћајница са реком Колубаром су предвиђена три велика моста, са одвојеним левим и десним објектима-мостовима. Поменути мостови су великих дужина, њихов почетак и крај је усвојен на основу анализе плавности реке Колубаре из Хидротехничке студије.

Укупне дужине првог моста преко Колубаре, km11+876, леви и десни објекат са 6 поља, износе приближно 185m сваки.

Укупне дужине другог моста преко Колубаре, km13+977, леви и десни објекат са 33 поља, износе приближно 930m сваки. Укупне дужине трећег моста преко Колубаре, km14+969, леви и десни објекат са 20 поља, износе приближно 580m сваки.

Мостови, преко реке Колубаре, су гредни, континуални, полуинтегралног статичког система са претходно напегнутим Т носачима и АБ плочом преко носача. Доминирају статички распони од 30m. Распони дужине 36m су предвиђени изнад сталног корита реке Колубаре.

Мостови се састоје из интегралних сегмената који су међусобно дилатирани. Стубови су кружног попречног пресека ради лакшег протицаја воде и кабастог садржаја у води у случају поплаве. На средишњим стубовима носачи су круто везани, осим на средишњим стубовима где су дилатације између интегралних сегмената моста. На средишњим стубовима, са дилатацијама, носачи су ослоњени на лежишта. На крајњим стубовима носачи су ослоњени на лежишта. Мостови су дилатирани на размаку од приближно: 75m, најчешће 140m, па до 180m.

Следећи велики мост је на почетку деонице km1+897, приближне дужине 193m преко пруге и локалног пута, и истог је статичког система као и мостови преко реке Колубаре. Доминирају статички распони од 28m (приказан је у графичким прилозима).

Остали мостови на деоници су мањи мостови:

- интегрални рамовски системи са монтажним носачима на више поља, и статичким распонима приближно 19m;
- интегрални рамовски системи, АБ плоча са једним пољем и статичким распонима од приближно 16m, 19m;
- пропусти, распона приближно 6m.

Предметна траса укршта се са водотоцима на више локација.

Пратећи садржаји

У коридору државног пута предвиђено је једно обострано паркиралиште на стационажи km9+500. Према капацитету и степену опремљености предвиђено је паркиралиште функционалног типа П2. Дужина уливних и изливних трака са брзе саобраћајнице је 250m. Паркиралиште је предмет посебног пројекта.

Водотокови

У оквиру пројекта извршиће се анализа хидротехничких утицаја у циљу ефикасног евакуисања вода са саобраћајнице.

Овим пројектом је обухваћено одводњавање коловоза са системом пречишћавања и заштите водотокова, док је дренажни систем детаљно обрађен у грађевинском пројекту.

Одводњавање целе трасе је контролисаног типа, за отицаје који се евакуишу са површине коловоза.

Укупна дужина измештања водотокова и заштита износи 5.849m. Непосредно пре и после интервенција планирано је постављање камена у зонама уклапања.

За регулације које се раде каменом у цементном малтеру могло би се рећи терминолошки „мале регуације“, док је заштита од Колубаре и регулације саме Колубаре подведена под именом „велике регулације“.

Евакуација отицаја са коловоза са третманом

Отицаји са коловоза сакупљаће се шахт-сливницима који ће се налазити у риголима.

Евакуација отицаја одвијаће се колекторским системима, до локација испуста. Испусти се постављају у близини реципијената. Пре улива у реципијенте потребно је извршити адекватан третман отицаја кроз сепарационе системе.

На предметној траси разликоваће се два типа сапарационих система по питању третмана.

Велики део трасе биће покривен сепараторима са бајпасом, где ће се третирати први ударни талас загађења. Последњи део трасе налази се у зони изворишта водоснабдевања, где је потребан компетан третман свих надолазећих дотоцаја са коловоза. На локацијама наведених излива потребни су додатни видови пречишћавања адекватни заштити изворишта. Разлог постављања ригола на траси оправдан је управо допуштањем постављања шахт-сливника на међусобно „коректном“, хидраулички оправданом растојању.

Отицаји са мостова већих распона прокупљаће се системо мостовских сливника. Њихова даља евакуација спроводиће се посредством мостовске канализације до излива са претходним третманом кроз сепарационе системе. Димензионисање цевовода и сепаратора обрадиће се хидрауличким прорачунима, а на основу ИТР-криве за третирано подручје.

На посматраној деоници неопходно је спровођење мера за заштиту од буке. Предвиђене мере заштите од буке су зидови за заштиту од буке и пасивне мере заштите угрожених објеката. Ове мере заштите биће примењена на местима где се налазе најугроженије групе објеката.

Процена трошкова грађења: 14.730.846.883,43 динара (без ПДВ-а).

**ИЗВЕСТИОЦИ
СТРУЧНЕ КОНТРОЛЕ:**

Душан Савковић, дипл.инж.грађ.
проф. др Горан Младеновић, дипл.инж.грађ.
проф. др Бранко Милосављевић, дипл.инж.грађ.
проф. др Милош Станић, дипл.инж.грађ.
проф. др Ђура Орос, дипл.инж.ел.
проф. др Милан Нарацић, дипл.инж.ел.
проф. др Никола Челар, дипл.инж.саоб.
Мирослава Живановић, дипл.инж.пејз.арх.
др Игор Пешко, дипл.инж.гра.
др Бранислав Бајат, дипл.инж.геод.
др Селимир Леловић, дипл.инж.грађ.
проф. др Владан Тубић, дипл.инж.саоб.

На седници одржаној електронским путем **27. октобра 2020. године**, Ревизиона комисија је разматрала извештај координатора извештача стручне контроле Студије оправданости и идејног пројекта: ЗА ИЗГРАДЊУ ДРЖАВНОГ ПУТА ІБ РЕДА БРОЈ 27 Лозница – Ваљево – Лазаревац, деоница Иверак – Лајковац (петља на аутопуту Е-763 Београд – Пожега), од км 0+000 (Иверак) до км 17+600, чији је инвеститор ЈП „Путеви Србије“, Булевар краља Александра 282, Београд и оценила да је техничка документација **потпуна**.

На основу изложеног, Комисија је донела одлуку да се предметна техничка документација **прихвати**.

Инвеститор је дужан да поступи по следећим мерама извештача стручне контроле:

– Приликом израде грађевинског пројекта трасе:

Установљено је да је основни разлог пројектовања габион + армирана земља недостатак простора путног појаса дефинисаног ППППН-ом. Предлог је да се избаце сви потпорни зидови осим од км15+254,74 до км15+417,63 (десно), затим од км11+967,00 до км12+022,72, као и зид код фабрике воде. На местима где су избачени зидови, неопходно је да се пусти косина до терена. Такво решење ће заузети нове незнатне површине, које се лако превазилазе израдом мини Урбанистичких пројеката, као основе за експропријацију.

– Приликом израде пројекта инжењерских конструкција и објеката:

Имајући у виду аспект трајности и употребљивости пројектног решења армираног тла са габионском облогом, размотрити у наредној фази техничке документације могућност "замене" габионске облоге са обложним зидом од армирано-бетонских панела.

– Приликом израде пројекта регулације водотокова:

Како траса саобраћајнице, у највећој мери прати трасу постојеће пруге и пута, то се и укрштања са водотоцима пројектоване саобраћајнице најчешће надовезују на постојеће објекте на локацијама на којима се водотоци укрштају са пругом. У наредној фази разраде техничке документације потреба је детаљно снимити постојеће пропусте и

ускладити нивелацију и капацитет постојећих и новопројектованих објеката на местима укрштања са водотоцима.

– Приликом израде пројекта осветљења:

1. Обрадити прикључак електричне инсталације на електрични систем испоручиоца електричне енергије и прилагодити систем напајања и систем заштите од напона додира који се захтевају у условима за прикључење.
2. Извршити прорачун целокупне ел. инсталације уважавајући услове испоручиоца електричне енергије.
3. Приказати резултате светлотехничког прорачуна.

– Приликом израде пројекта телекомуникационих и сигналних инсталација - Заштита и измештање постојећих телекомуникационих инсталација и телекомуникациони коридор за потребе „Телеком Србија“:

1. Растојање између суседних прелаза преко нове саобраћајнице на појединим сегментима превазилази препоручену вредност од 1.000m. Због тога је потребно додати нове прелазе (и евентуално извршити репозиционирање постојећих окана) на сегментима између окана са ознакама МО:
 - a. 21 (3+980) и 26 (5+160)
 - b. 33 (7+300) и 37 (8+420)
 - c. 52 (11+660) и 56 (12+800). Окна МО55/56 могуће је померити према мосту преко реке Колубаре.
2. На локацији колизије IX наставак бакарних каблова N1/16 могао би да се направи унутар новопостављеног ТК окна МО36.
3. Разјаснити и ускладити назив пројектне организације:
 - a. стр. 2 Телефонкабл АД Београд, Бул. краља Александра 219, Београд,
 - b. стр. 4 Електроисток – пројектни биро ДОО, Ровињска 14, Београд.


– Приликом израде пројекта саобраћаја и саобраћајне сигнализације:

1. Потребно је укинути саобраћајне знакове I-1.1 и IV-3 (100m) постављене у зони изливних трака на раскрсници „Дивци“.
2. На раскрсници „Дивци“, након изливања са мотопута из смера Ваљева ка Мионици, а на почетку дела пута са двосмерним режимом саобраћаја, потребно је поставити саобраћајни знак II-28. На траси ДП 150, на прилазима секундарним раскрсницама из смера Мионице, односно Диваца потребно је дефинисати стационаже почетка забране претицања и поставити саобраћајне знакове II-28.
3. Кружна раскрсница „Лајковац“ – прилаз из Ваљева – знак II-30(40) изместити на стационажу 17+700, знак II-30(60) на 17+500, а знак II-30(80) на стационажу 17+300.
4. Потребно је укинути знакове III-69.1 постављене на стационажи 16+700, а знакове III-69 поставити након проласка кружне раскрснице, смер ка Лајковцу (мотопут Вожд Карађорђе) и у смеру ка кружној раскрсници након укрштања са излазном рампом денивелисане раскрснице „Лајковац“.

На основу овог идејног пројекта, који је у свему усаглашен са Локацијским условима Министарства грађевинарства, саобраћаја и инфраструктуре ROP-MSGI-8207-LOCA-5/2020, број: 350-02-00258/2020-14 од 03.07.2020. године, Инвеститор може приступити даљој разради техничке документације.

ПРЕДСЕДНИК РЕВИЗИОНЕ КОМИСИЈЕ
И
ДРЖАВНИ СЕКРЕТАР

Александра Дамњановић, дипл.правник



5-21

Ogranak ED Lazarevac

19.11.2021.god.

broj: 20700-D.09.13-291642/2 - 2021

Shangdong Foreing

Economic Tehnical Cooperation Co. Ltd.

Trg prijateljstva Srbije i Kine br.4, Beograd



AAAE9128976542179

SAGLASNOST NA PROJEKTNU DOKUMENTACIJU

Poštovani,

Na osnovu Vašeg zahteva za pregled i saglasnost ispravljene dokumentacije –I dejnog projekta za rekonstrukciju objekta postojećih elektroenergetskih vodova, u koridoru novog državnog puta IB reda br.27 Loznica – Valjevo-Lazarevac, deonica Iverak-Lajkovac, dajemo saglasnost na tehnička rešenja ispravljene dokumentacije -„Projekat zaštite i izmeštanje srednjenaponskih i niskonaponskih vodova ED Lazarevac.

NAPOMENA: Početak izvođenja radova je moguć po dostavljanu dokaza – potvrde, da su rešeni imovinski pravni odnosi za kompletnu trasu, odnosno za sva nova stubna mesta.

S poštovanjem,

Direktor ED Lazarevac:

Vlada Jovanović, dipl.el.inž.



**ЈАВНО ПРЕДУЗЕЋЕ ЗА КОМУНАЛНУ
ПРИВРЕДУ „ЛАЗАРЕВАЦ“**

Лазаревац, Николе Вујачића 28; Тел/Факс: 011/8123-402;
http://www.jpkr.rs; Е-mail: komunalno@jpkr.rs



Матични број: 07013922;

Шифра делатности: 3600;

ПИБ: 102129944;

Број: *A01-01-9498*

Датум: 11.10.2021.

Л А З А Р Е В А Ц

ЈП „Путеви Србије“ Београд

Бул. Краља Александра 282
11000 Београд

Предмет: САГЛАСНОСТ на пројектну документацију

Поштовани,

На основу Захтева „SDHS*CSI“ бр. CSI-OTN-034-2021 од 01.10.2021. достављамо вам

САГЛАСНОСТ

На *Пројекат заштите и измештања средњенапонских и нисконапонских водова
ЈПКП Лазаревац.*

Леп поздрав

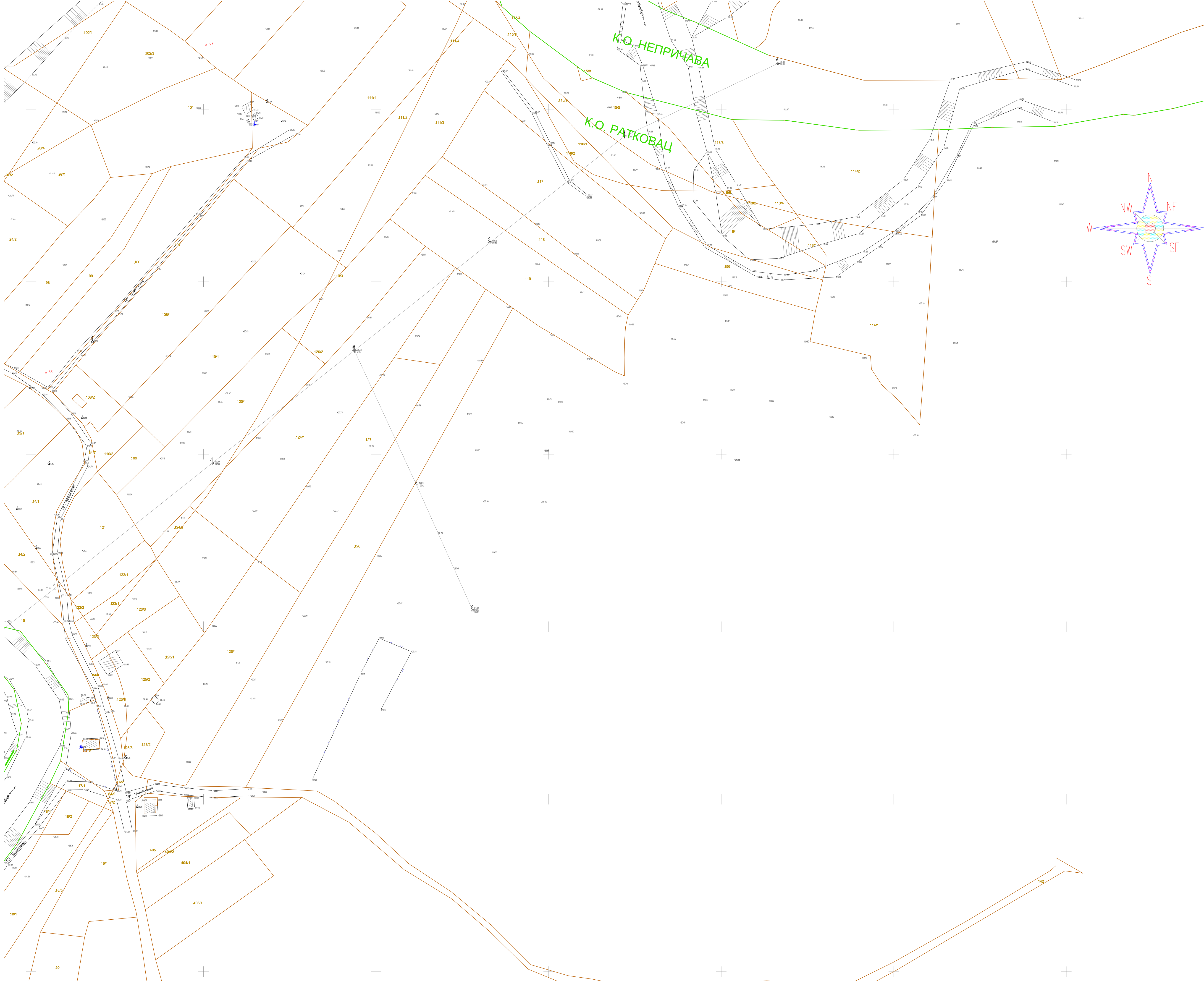
ВД директор
(Александар Ракић)

Телефони: ВиК: 011/8121-167; Чистоћа и Зеленило: 011/8129-830; Пијаца: 011/8121-883;
Погребне услуге: 011/8122-756; Паркирање и рекламације: 011/8117-080;

ТР: Комерцијална Банка: 205-238856-59; Banca Intesa: 160-187554-14; Alpha Bank: 180-149125000091-07;

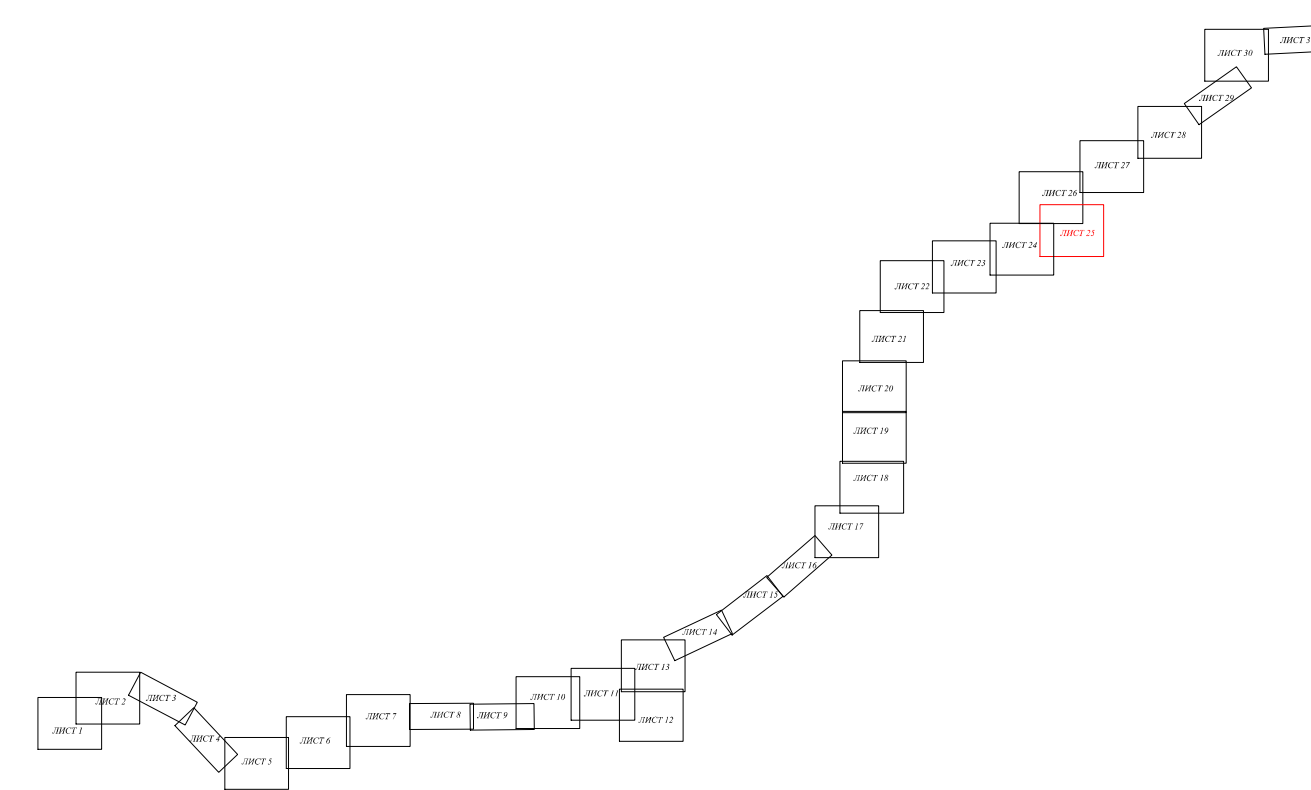
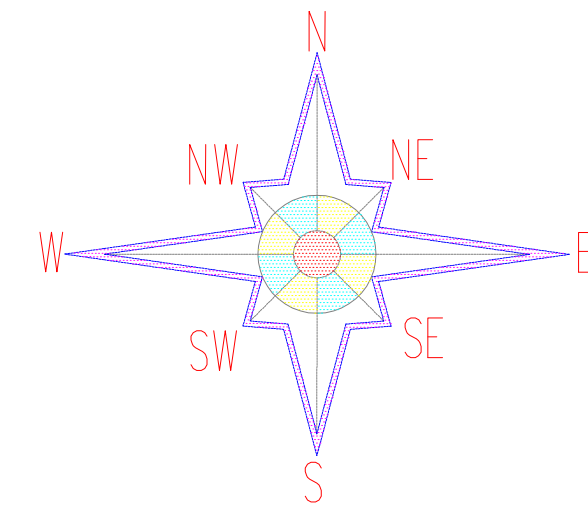
Урбанистички пројекат за изградњу стубова објекта јавне намене средњенапонске и нисконапонске електроенергетске мреже - ДП Б реда број 27 Лозница–Ваљево–Лазаревац, деоница Иверак–Лајковац, на К.П. 1719/1, 1709/1, 1703/1, 1270/1 КО Непричава и К.П. 728/1, 727/1 КО Словац у Лајковцу

КАТАСТАРСКО - ТОПОГРАФСКИ ПЛАН

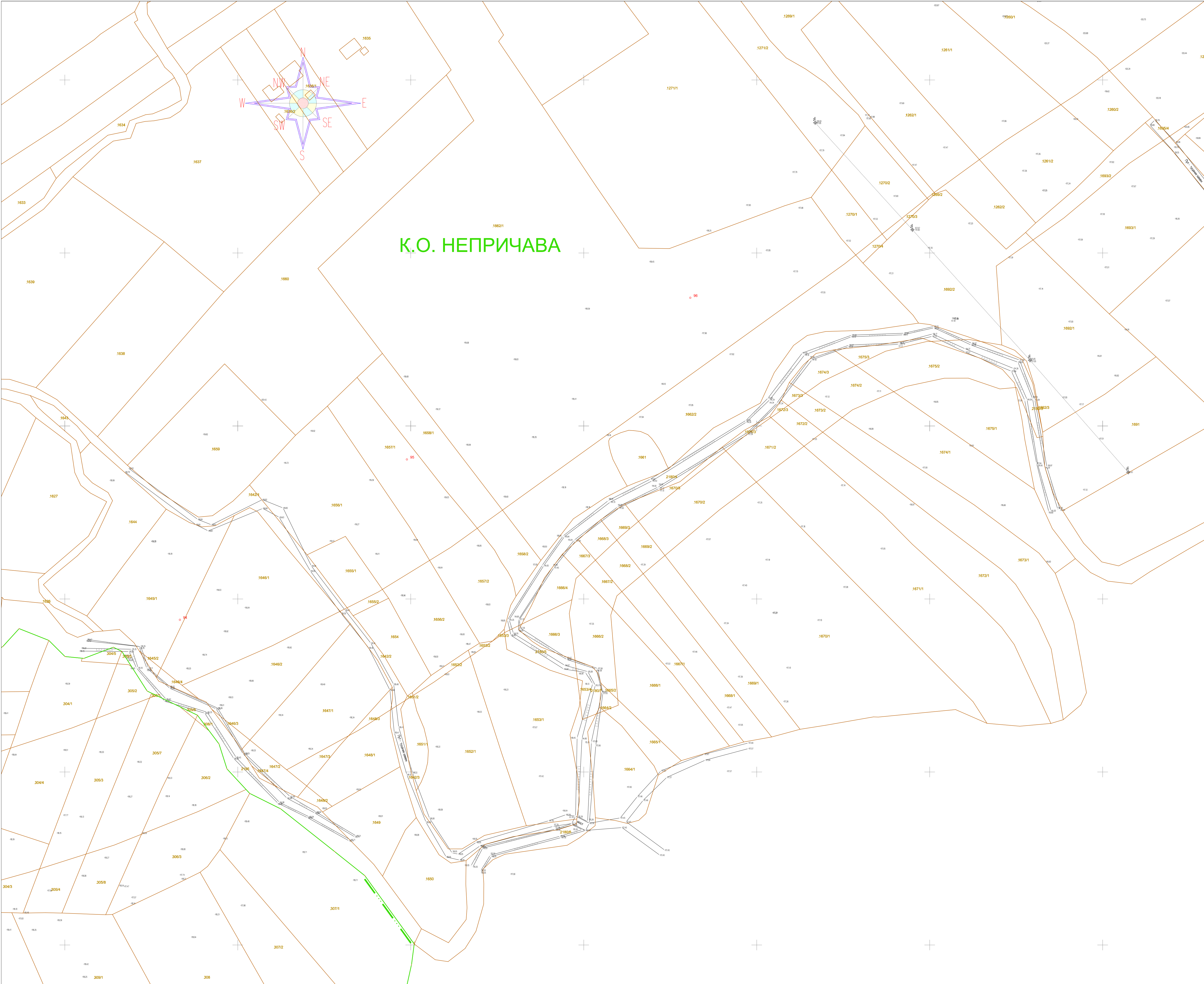


ЛЕГЕНДА

- Граница катастарске парцеле
 - Фиктивно стање
 - К.О. СЛОВАЦ Назив катастарске општине
 - 1:25/7 Бр. катастарске парцеле
 - 87 Така катастарске парцеле
- Напомена: ДПЈ је одобрен од ССП за размену 1:2500



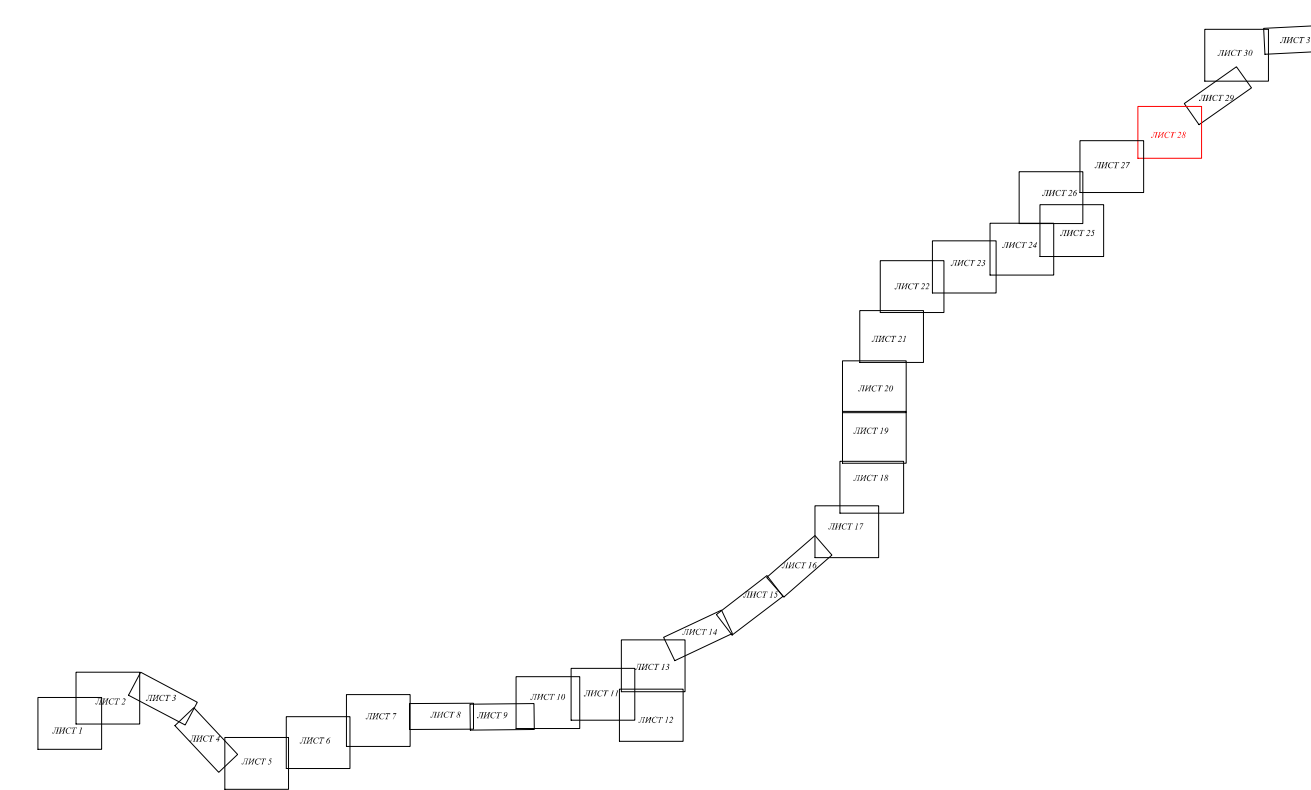
Израђивач : ИНСТИТУТ ЗА ПУТЕВЕ АД Београд		Инвеститор: Јавно предузеће "ПУТЕВИ СРБИЈЕ"	
Врста техничке документације: Пројекат за извођење - ПЗИ		Објект: Државни пут 1Б реда бр.27: Лозница - Ваљево - Лазаревац деоница: Иверак - Лајковац (петља на аутопуту Е-763 Београд - Пожега)	
Главни пројектант: Мирослав Зеленбаба дипл.инж.геод.		Назив свеске: Елаборат геодетских радова	
Овлашћено лице: Милица Исаковић , дипл.инж.геод. бр.лиценце/овлашћења: 372 N325 14		Бр. техничке документације: 18-5232-Е1- ПЗИ	
Сарадници: Бобан Грубац, инж.геод. Марко Станојевић, спец.структурн.инж.геод. Милош Марковић, струк.инж.геод.		Датум: нов. 2021.	
Prepared by: THE HIGHWAY INSTITUTE Joint Stock Company, Belgrade		Назив цртежа: Катастарско-Топографски план	
Type of technical documentation: Design for Construction - PZI		Бр. свеске: Е1	
Main Designer: Miroslav Zelenbaba , dipl-ing.C.E.		Бр. техничке документације: 18-5232-Е1- ПЗИ	
Authorised person: Milica Isaković , dipl-ing Geod.		Назив цртежа: Катастарско-Топографски план	
No of licence/authorization: 372 N325 14		Датум: nov. 2021.	
No. of technical documentation: 18-5232-Е1- ПЗИ		Scale: 1:1000	
No. of drawing: E1.6.4/25.		Name of drawing: Cadastral-Topographic plan	
Associates: Бобан Грубац, ing.C.E. Марко Станојевић, ing.C.E. Милош Марковић, ing.C.E.		No. of drawing: E1.6.4/25.	



ЛЕГЕНДА

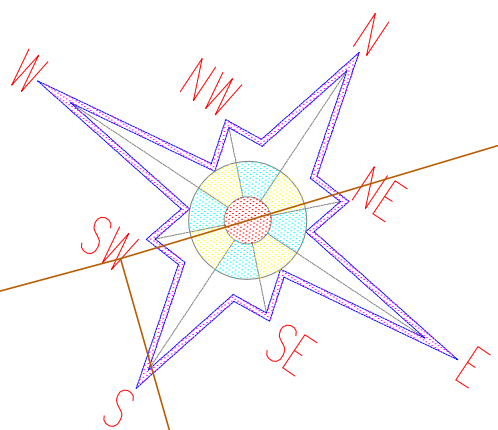
Граница катастарске парцеле
Фиктивно стање

К.О. НЕПРИЧАВА Назив катастарске општине
350/1 Бр. катастарске парцеле
0/94 Тачна измерена површина
Изворник: ДЗП је одобрен од ССП за размену 1:2500








Израђивач: ИНСТИТУТ ЗА ПУТЕВЕ АД Београд		Инвеститор: Јавно предузеће "ПУТЕВИ СРБИЈЕ"	
Врста техничке документације: Пројекат за извођење - ПЗИ		Објект: Државни пут 1Б реда бр.27: Лозница - Ваљево - Лазаревац деоница: Иверак - Лајковац (петља на аутопуту Е-763 Београд - Пожега)	
Главни пројектант: Миролас Зеленбаба дипл.инж.геод.		Назив свеске: Елаборат геодетских радова	
Овлашћено лице: Милица Исаковић , дипл.инж.геод. бр.лиценце/овлашћења: 372 N325 14		Бр. свеске: Е1	
Сарадници: Бобан Грубач, инж.геод. Марко Станојевић, спец.структур.инж.геод. Милош Марковић, струк.инж.геод.		Бр. техничке документације: 18-5232-Е1- ПЗИ	
Сарадници: Бобан Грубач, инж.геод. Марко Станојевић, спец.структур.инж.геод. Милош Марковић, струк.инж.геод.		Датум: нов. 2021.	
Prepared by: THE HIGHWAY INSTITUTE Joint Stock Company, Belgrade		Employer: Public Enterprise "ROADS OF SERBIA"	
Type of technical documentation: Design for Construction - PZI		Facility: State road 1B no.27: Loznica - Valjevo - Lazarevac section: Iverak - Lajkovac (Interchange on the motorway E-763 Beograd - Požega)	
Main Designer: Miroslav Zelenbaba , dipl-ing.C.E.		Name of book: Study on Geodetic Works	
Authorised person: Milica Isaković , dipl-ing Geod. No of licence/authorization: 372 N325 14		No. of technical documentation: 18-5232-Е1- ПЗИ	
No. of drawing: E1.6.4/28.		Date: nov. 2021.	
Associates: Бобан Грубач, ing.C.E. Марко Станојевић, ing.C.E. Милош Марковић, ing.C.E.		Name of drawing: Cadastral-Topographic plan	
		Scale: 1:1000	
		No. of drawing: E1.6.4/28.	

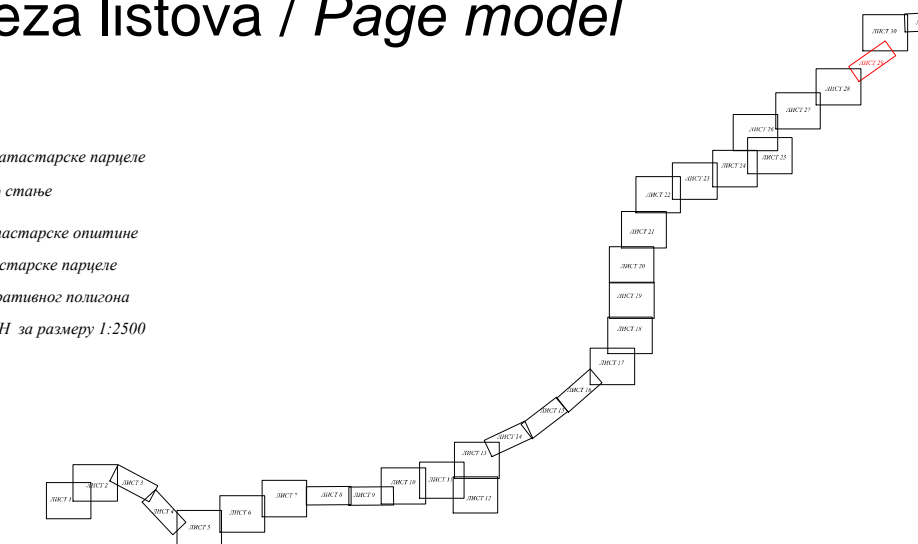
К.О. НЕПРИЧАВА



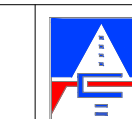
Veza listova / Page model

ЛЕГЕНДА

-  Граница катастарске парцеле
 -  Фактичко стање
 -  К.О. НЕПРИЧАВА Назив катастарске општине
 -  1708/1 Број катастарске парцеле
 -  98 Тачке оперативног пописона
- Напомена: ДКП је добијен од СКН за размену 1:2500



Израђивач:
**ИНСТИТУТ ЗА ПУТЕВЕ
АД Београд**




Инвеститор:
**Јавно предузеће
"ПУТЕВИ СРБИЈЕ"**

Врста техничке документације:
Пројекат за извођење - ПЗИ

Објекат:
Државни пут IB реда бр.27:
Лозница - Ваљево - Лазаревац
деоница: **Иверак - Лајковац** (петља на аутопуту
Е-763 Београд - Пожега)

Главни пројектант:
Мирослав Зеленбаба дипл.град.инж.



Овлашћено лице:
Милица Исаковић, дипл.инж.геод.
Бр.лиценце/овлашћења:
372 N325 14

Назив свеске:
Елаборат геодетских радова

Бр.свеске:
Е1

Бр.техничке документације:
18-5232-Е1- ПЗИ



Сарадници:
Бобан Грубач, инж.геодез.
Марко Станојевић, спец.струк.инж.геодез.
Милош Марковић, струк.инж.геодез.

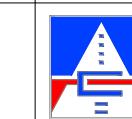
Датум:
нов. 2021.

Назив цртежа:
Катастарско-Топографски план

Размера:
1:1000
Бр.цртежа:
Е1.6.4/29.



Prepared by:
**THE HIGHWAY INSTITUTE
Joint Stock Company, Belgrade**



Employer:
**Public Enterprise
"ROADS OF SERBIA"**

Type of technical documentation:
Design for Construction - PZI

Facility:
State road IB no.27:
Loznica - Valjevo - Lazarevac
section: **Iverak - Lajkovac** (Interchange on the
motorway E-763 Beograd - Požega)

Main Designer:
Miroslav Zelenbaba, dipl-ing C.E.



Authorised person:
Milica Isaković, dipl-ing Geod. E.
No of licence/authorization:
372 N325 14

Name of book:
Study on Geodetic Works

No. of book:
Е1

Бр.техничке документације:
18-5232-Е1- ПЗИ

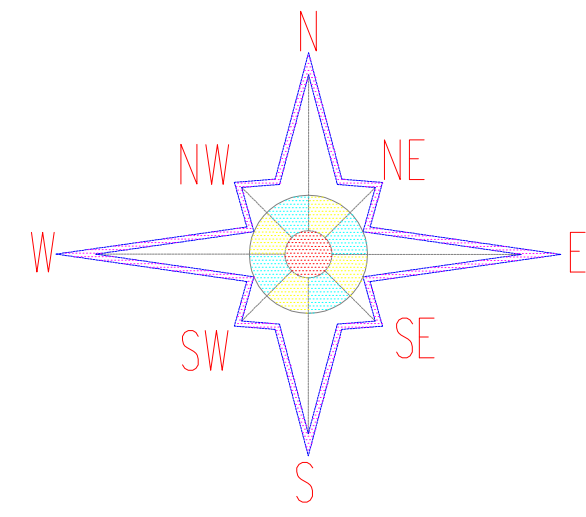


Associates:
Boban Grubač, ing.C.E.
Marko Stanojević, ing.C.E.
Miloš Marković, ing.C.E.

Date:
nov. 2021.

Name of drawing:
Cadastral-Topographic plan

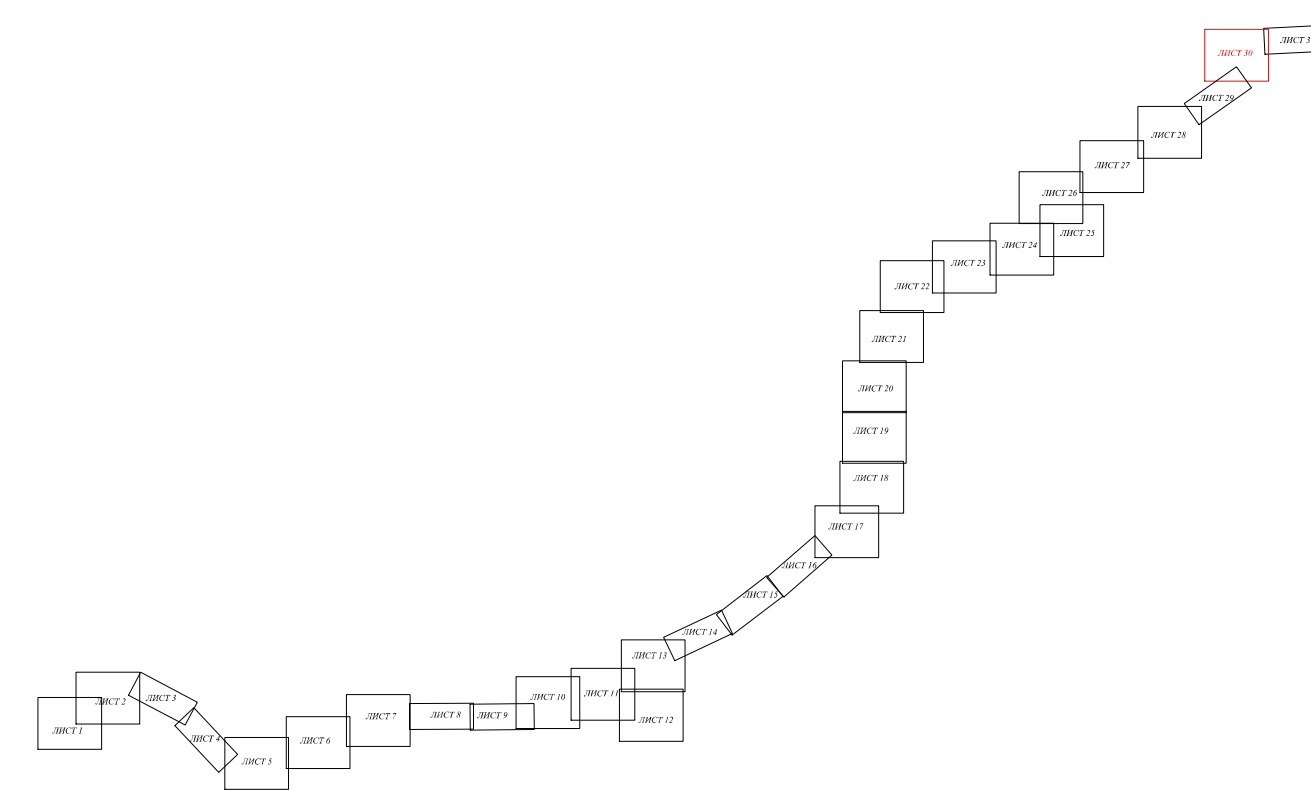
Scale:
1:1000
No.of drawing:
Е1.6.4/29.



К.О. НЕПРИЧАВА

ЛЕГЕНДА

- Граница катастарске парцеле
- Фиктивно стање
- К.О. Небричава
- Назив катастарске општине
- 1565 Број катастарске парцеле
- 0/22 Тип катастарског плана
- Измени: ДПЗ је одобрено од ССП за размену 1:2500



<p>Израђивач : ИНСТИТУТ ЗА ПУТЕВЕ АД Београд</p>		<p>Инвеститор: Јавно предузеће "ПУТЕВИ СРБИЈЕ"</p>	
<p>Врста техничке документације - ПЗИ Пројекат за извођење - ПЗИ</p>		<p>Објект: Државни пут 1Б реда бр.27: Лозница - Ваљево - Лазаревац деоница: Иверак - Лајковац (петља на аутопуту Е-763 Београд - Пожега)</p>	
<p>Главни пројектант: Мирослав Зеленбаба дипл.инж.геод.</p>		<p>Назив свеске: Елаборат геодетских радова</p>	
<p>Овлашћено лице: Милица Исаковић, дипл.инж.геод. бр.лиценце/овлашћења: 372 N325 14</p>		<p>Бр. свеске: Е1</p>	
<p>Сарадници: Бобан Грубач, инж.геод. Марко Станојевић, спец.структурн.инж.геод. Милош Марковић, струк.инж.геод.</p>		<p>Бр. техничке документације: 18-5232-Е1- ПЗИ</p>	
<p>Датум: нов. 2021.</p>		<p>Назив цртежа: Катастарско-Топографски план</p>	
<p>Размера: 1:1000</p>		<p>Бр. цртежа: Е1.6.4/29.</p>	
<p>Prepared by: THE HIGHWAY INSTITUTE Joint Stock Company, Belgrade</p>		<p>Employer: Public Enterprise "ROADS OF SERBIA"</p>	
<p>Type of technical documentation: Design for Construction - PZI</p>		<p>Facility: State road IB no.27: Loznica - Valjevo - Lazarevac section: Iverak - Lajkovac (Interchange on the motorway E-763 Beograd - Požega)</p>	
<p>Main Designer: Miroslav Zelenbaba, dipl-ing C.E.</p>		<p>Name of book: Study on Geodetic Works</p>	
<p>Authorised person: Milica Isaković, dipl-ing Geod. No of licence/authorization: 372 N325 14</p>		<p>No. of book: E1</p>	
<p>Датум: нов. 2021.</p>		<p>No. of technical documentation: 18-5232-Е1- ПЗИ</p>	
<p>Scale: 1:1000</p>		<p>Name of drawing: Cadastral-Topographic plan</p>	
<p>No. of drawing: E1.6.4/29.</p>		<p>Scale: 1:1000</p>	
<p>No. of drawing: E1.6.4/29.</p>		<p>Scale: 1:1000</p>	



Република Србија

**МИНИСТАРСТВО ГРАЂЕВИНАРСТВА,
САОБРАЋАЈА И ИНФРАСТРУКТУРЕ**

Број предмета: ROP-MSGI-8207-LOCA-5/2020

Заводни број: 350-02-00258/2020-14

Датум: 03.07.2020.

Београд, Немањина 22 – 26

Министарство грађевинарства, саобраћаја и инфраструктуре, поступајући по захтеву ЈП „Путеви Србије“ из Београда, Булевар Краља Александра бр. 282, за измену локацијских услова број ROP-MSGI-8207-LOC-1/2020 од 10.06.2020. године, на основу члана 6. и 37. став 8. 9. и 10. Закона о министарствима („Сл. гласник РС“, број 44/2014, 15/2015, 54/2015, 96/2015 и 62/2017), члана 23. Закона о државној управи („Сл. гласник РС“, број 79/05, 101/07, 95/10, 66/14, 47/18 и 30/18 – др. закон), члана 53а, а у вези са чланом 133. став 2. тачка 14. Закона о планирању и изградњи („Сл. гласник РС“, бр. 72/09, 81/09 – исправка, 64/10 – одлука УС, 24/11, 121/12, 42/13-одлука УС, 50/13-одлука УС, 98/13-одлука УС, 132/14, 145/15, 83/18, 31/2019, 37/19 и 9/2020), Уредбе о локацијским условима („Сл.гласник РС“ број 35/15, 114/15 и 117/17) и Правилника о поступку спровођења обједињене процедуре електронским путем („Сл.гласник РС“, број 68/19), у складу са Просторним планом подручја посебне намене државног пута IB реда број 27 Лозница–Ваљево–Лазаревац, деоница Иверак–Лајковац (веза са аутопутем Е-763 Београд – Јужни Јадран, деоница Београд–Пожега) („Службени гласник РС“, број 2/2020) и овлашћењем садржаним у решењу министра број 119-01-31/2020-02 од 14.02.2020. године, издаје:

ЛОКАЦИЈСКЕ УСЛОВЕ

I За изградњу државног пута IB реда број 27 Лозница – Ваљево – Лазаревац, деоница Иверак – Лајковац (петља на аутопуту Е-763 Београд – Пожега), од км 0+000 (Иверак) до км 17+600, на к.п. у КО Попучке, КО Луковац, КО Дивци, КО Кланица, КО Лозница и КО Веселиновац на територији града Ваљева и на к.п. у КО Маркова Црква, КО Словац, КО Ратковац, КО Непричава и КО Рубрибреза на територији општине Лајковац, потребне за израду идејног пројекта, пројекта за грађевинску дозволу и пројекта за извођење, у складу са Просторним планом подручја посебне намене државног пута IB реда број 27 Лозница–Ваљево–Лазаревац, деоница Иверак–Лајковац (веза са аутопутем Е-763 Београд – Јужни Јадран, деоница Београд–Пожега) („Службени гласник РС“, број 2/2020).

Категорија објекта: Г, Класификациони број: 211121, 214101.

Катастарске парцеле на којима се планира изградња предметне деонице пута наведене су у Идејном решењу. Катастарске парцеле преко којих прелазе прикључци на инфраструктуру су наведене у Идејном решењу.

II ПЛАНИРАНА НАМЕНА:

Катастарске парцеле у КО Попучке, КО Луковац, КО Дивци, КО Кланица, КО Лозница и КО Веселиновац на територији града Ваљева и на к.п. у КО Маркова Црква, КО Словац, КО Ратковац, КО Непричава и КО Рубрибреза на територији општине Лајковац, на којима се

планира изградња државног пута IB реда број 27 Лозница – Ваљево – Лазаревац, деоница Иверак – Лајковац (петља на аутопуту E-763 Београд – Пожега) се налазе у обухвату Просторног плана подручја посебне намене државног пута IB реда број 27 Лозница–Ваљево–Лазаревац, деоница Иверак–Лајковац (веза са аутопутем E-763 Београд – Јужни Јадран, деоница Београд–Пожега).

На простору на коме је планирана изградња предметног пута, утврђена је постојећа намена: пољопривредно земљиште, шуме и шумско земљиште, водне површине и неплодне површине.

III ПРАВИЛА УРЕЂЕЊА:

Коридор планираног државног пута почиње на стационажи km 0+000 од постојећег државног пута IB реда број 27, Лозница–Ваљево–Лазаревац, од кога се одваја и новопланираним коридором пружа мањим делом северно од њега, након чега се укршта и паралелно са њим са јужне стране пружа правцем исток-североисток, кроз територију града Ваљева и општине Лајковац, до стационаже km 17+250, после које се путним појасем аутопута пружа у дужини око 300 m до прикључка на петљу са аутопутем Београд-Јужни Јадран (E-763).

Због конфигурације терена и делом паралелног пружања и више укрштања са током реке Колубаре планиран је већи број различитих објеката државног пута, као што су мостови, надвожњаци, подвожњаци и пропуссти.

Табела 2. **Објекти државног пута**

Редни број	Објекат	Стационажа (km)
1.	Мост преко реке Кривошије	0+770
2.	Мост преко државног пута ПБ реда број 342 (подвожњак)	1+150
3.	Мост преко државног пута IB реда број 27 и железничке пруге	1+950
4.	Мост преко локалног пута 1 (подвожњак)	2+500
5.	Мост преко потока	3+825
6.	Мост преко локалног пута 2 (подвожњак)	4+000
7.	Мост преко реке Рабас и локалног пута 3 (подвожњак)	4+130
8.	Мост преко локалног пута 4 (подвожњак)	5+200
9.	Мост преко државног пута Па реда број 150 (петља Дивци)	6+800
10.	Мост преко потока	6+950
11.	Мост преко Кланичке реке и локалног пута 5	7+600
12.	Мост преко локалног пута 6 и потока (подвожњак)	8+400
13.	Мост преко реке	8+700

14.	Мост преко Лозничке реке	9+030
15.	Мост преко локалног пута 7 (подвожњак)	9+868
16.	Мост преко потока (пропуст)	10+000
17.	Мост преко реке	11+140
18.	Мост преко реке Колубаре	11+870
19.	Мост преко реке Колубаре	13+780
20.	Мост преко ОП-1/ОП6 на територији општине Лајковац	13+950
21.	Мост преко реке Колубаре	14+420
22.	Мост преко реке Колубаре	15+060
23.	Мост преко реке	16+070
24.	Плочаста пропуст	16+500
25.	Надвожњак локалног пута 10	17+250

Пратећи садржаји државног пута су:

1) функционалне садржаје путног саобраћаја за одржавање, управљање и обезбеђење бржег, сигурнијег, удобнијег и поузданијег транспорта робе и људи на државном путу, и могу бити базе за одржавање пута и објекти контроле и управљања;

2) пратеће садржаје за потребе корисника у саобраћају – паркиралиште/одмориште (уз могућност изградње станице за снабдевање погонским горивом – бензинске станице).

Коридор државног пута почиње на постојећем државном путу ИБ реда број 27 у зони Ваљева, од кога се одваја на планираној кружној раскрсници на оријентационој стационожи од km 0+500 до km 0+600. Ова раскрсница има функцију повезивања града Ваљева и околних насеља на планирани и постојећи државни пут. Пошто се постојећи државни пут ИБ реда број 27 улива у планирану раскрсницу, део тог пута јужно од планиране раскрснице у дужини од 150 m се укида, уз планирање две нове приступне саобраћајнице за постојеће објекте који се задржавају.

На коридору планираног државног пута планирана је једна петља Дивци на стационожи од km 5+800 до km 7+300 (укључујући обе уливно/изливне саобраћајнице). Ова петља има функцију повезивања планираног државног пута са постојећим државним путем ИБ реда број 27, као и са државним путем ПА реда број 150 као везом са општинским центром Мионица и туристичким центром Дивчибаре. У овој петљи планирани државни пут пролази преко постојећег државног пута ПА реда број 150 на стационожи km 6+800.

Планирани коридор државног пута се завршава у зони петље на аутопуту Београд – Јужни Јадран (Е-763). После укрштања са локалним путем који преко надвожњака прелази планирани државни пут на стационожи km 17+250, државни пут се пружа још око 300 m до везе са петљом на аутопуту и посебном приступном саобраћајницом дужине око 450 m се везује са краком петље и постојећим државним путем ИБ реда број 27.

Табела 3. Денивелисана укрштања на коридору државног пута

Бр.	Прелази преко/испод	Укрштање/веза	КО	Општина	Стационажа (km)
1.	Подвожњак	државни пут ПБ реда број 342	Попучке	Ваљево	1+150
2.	Прелаз испод	државни пут IB реда број 27 и железничка пруга	Попучке	Ваљево	1+950
3.	Подвожњак	локални пут 1	Попучке	Ваљево	2+500
4.	Подвожњак	локални пут 2	Лукавац	Ваљево	4+000
5.	Подвожњак	локални пут 3	Лукавац	Ваљево	4+130
6.	Подвожњак	локални пут 4	Дивци	Ваљево	5+200
7.	Прелаз испод (петља Дивци)	државни пут ПА реда број 150	Дивци	Ваљево	6+800
8.	Подвожњак	локални пут 5	Кланица	Ваљево	7+600
9.	Подвожњак	локални пут 6	Лозница	Ваљево	8+400
10.	Подвожњак	локални пут 7	Лозница	Ваљево	9+868
11.	Подвожњак	локални пут 8	Словац	Лајковац	13+950
12.	Подвожњак	локални пут 9	Непричава	Лајковац	16+070
13.	Надвожњак	локални пут 10	Непричава	Лајковац	17+250

Ради заштите пута од поплава, предвиђена је регулација реке Колубаре, притока реке Колубаре и канала у зони изградње пута и путних објеката.

Табела 5. Постојеће и планиране регулације на рекама и потоцима за заштиту пута од поплава

Стационажа пута (km)	Поток/река (назив)	Коментар/дужина
0+770	Кривошија (укључујући ушће Кренице)	145m – пресек са путем – регулација
2+750 – 3+350	Љубостиња	580m – паралелно са путем – регулација
3+825	Црнобара	140m – пресек са путем – регулација
4+130	Рабас	100m – пресек са путем – регулација
5+900 – 6+800	Канал - 1	870m – паралелно са путем – регулација

6+800 – 7+050	Канал - 2	250m – паралелно са путем – регулација
6+950	Канал - 3	100m – пресек са путем – регулација
7+600	Кланичка река	120m – пресек са путем – регулација
7+900 – 8+400	Канал - 4	500m – паралелно са путем – регулација
8+400	Безимени	100m – пресек са путем – регулација
8+700	Безимени	100m – пресек са путем – регулација
9+030	Лозничка река	100m – пресек са путем – регулација
10+000	Безимени	Нерегулисан
10+500 – 11+150	Колубарац	500m – паралелно са путем – регулација
11+140	Бочна притока Колубарца	300m – пресек са путем – регулација
11+750 – 13+900	Колубара	2.400m – паралелно са путем – регулација, укрштај на 11+870 и 13+780
13+900 – 15+150	Колубара, ушће Топлице у Колубару	1.300m – паралелно са путем – регулација, укрштај на 14+420 и 15+060
16+070	Јаз Колубаре	200m – пресек са путем – регулација
16+250 – 16+600	Јаз Колубаре	340m – паралелно са путем – регулација
16+500	Безимени	Нерегулисан – пропуст

IV ПРАВИЛА ГРАЂЕЊА:

Просторним планом се утврђује коридор државног пута просечне ширине од 100 m до 200 m. У коридору државног пута налазе се следећи појаси заштите, и то:

1) појас пута (путно земљиште) – чини земљиште потребно за изградњу државног пута, раскрсница, петљи, денивелисаних укрштања и пратећих садржаја. Појас пута утврђује се као земљиште јавне намене и има ширину од 50 m до 100 m, у зависности од конфигурације терена и услова за изградњу објеката пута. На појединим деловима трасе појас пута се шири, и то до 150 m на локацији одморишта, односно до максималних 200 m на деловима трасе који се пружају паралелно и граниче са водним земљиштем. Граница појаса пута јесте уједно и регулациона линија;

2) заштитни појас – чини земљиште за које се одређује строго контролисани режим коришћења (обострано) у циљу заштите функције државног пута. Заштитни појас се утврђује као земљиште остале намене и има ширину од 20 m од границе појаса пута. У зони петље

заштитни појас се шири и обухвата земљиште које уоквирују приступне и уливно-изливне саобраћајнице. На деловима трасе где се граничи појас пута са парцелама водног земљишта планираним за регулацију токова ширим од 20 m, заштитни појас није дефинисан;

3) појас контролисане изградње – чини земљиште у режиму контролисане градње и заштите животне средине (обострано). Појас контролисане изградње се утврђује као земљиште остале намене и има ширину од 20 m од границе заштитног појаса. Граница појаса контролисане изградње јесте уједно и граница Просторног плана. На деловима трасе где се граничи појас пута са парцелама водног земљишта планираним за регулацију токова ширим од 40 m, појас контролисане изградње није дефинисан (делови у којима није дефинисан ни заштитни појас). На деловима коридора на којима важе режими инфраструктурног појаса железничке пруге, појас контролисане изградње је смањен или укинут, те се граница плана поклапа са заштитним појасом.

Просторним планом формирају се грађевинске парцеле земљишта јавне намене J1 – J18, B1 – B16 (Тематска карта број 1, „Детаљна регулација са елементима спровођења”, листови 1–6), за изградњу деоница државног пута, раскрсница, петљи, пратећих садржаја и регулацију река.

Ако је у току имплементације овог просторног плана потребно формирати мање грађевинске парцеле за поједине функционалне целине или ако то захтева динамика решавања имовинскоправних односа и изградње, дозвољава се даља парцелација формираних грађевинских парцела, изразом пројекта парцелације.

Регулациона линија путног земљишта и парцеле јавне намене (J1 – J18) одређене су координатама² преломних тачака (редни број тачке, X координата, Y координата) и катастарским парцелама (к.п.) у обухвату, и представљене на Тематској карти број 1 „Детаљна регулација са елементима спровођења” (листови 1–6).

У обухвату земљишта јавне намене, односно појасу пута и водном земљишту, предвиђено је уклањање објеката на катастарским парцелама представљеним на Тематској карти број 1 „Детаљна регулација са елементима спровођења”, по катастарским општинама.

Државни пут мора да се изгради тако да испуњава следеће основне техничке услове:

- 1) да има две физички одвојене коловозне траке, са две саобраћајне траке за сваку коловозну траку, с тим што свака саобраћајна трака мора да буде широка најмање 3,50 m;
- 2) да свака коловозна трака, периодично на око 1 km дуж трасе, има посебну нишу/траку ширине 3 m и дужине 35 m, за принудно заустављање возила;
- 3) да остали елементи пута (полупречник кривине, уздужни нагиб, ивичне траке и сл.) омогућавају брзину до 100 km/h.

Попречни профил планираног државног пута, на основу геометријских попречних профила из техничке документације, подразумева:

1) Коловозне траке:

(1) Возне траке 4x3.50 m,

(2) Ивичне траке 4x0.50 m,

2) Пратећи елементи коловоза;

(1) Разделна трака 4(2.5) m,

(2) Банкине 2x1.5 (1.25)m;

У појасу пута, заштитном појасу или појасу контролисане градње превиђено је подземно полагање (каблирање) нисконапонских електроенергетских водова и надземних објеката у функцији трасе и објеката, функционалних и пратећих садржаја пута. Њихово полагање одвијаће се на основу техничке документације за пут на нивоу студије оправданости са идејним пројектом и пројекта за грађевинску дозволу и пројекта за извођење, у складу са важећим прописима.

У путном појасу могуће је полагање оптичког кабла у функцији путне оптичке комуникационе мреже удубљавањем у цеви кабловске канализације, са попречним везама на сваких један километар.

Израда и постављање конструкција за заштиту од буке мора бити у складу са стандардима SRPS EN 1793 и SRPS EN 1794 и SRPS EN 14388.

Конструкције за заштиту од буке морају бити изведене тако да се приликом проласка буке која настаје одвијањем саобраћаја кроз конструкцију за заштиту од буке (узимајући у обзир све елементе конструкције) она смањује за најмање 25 dB(A).

Све елементе конструкције за заштиту од буке (двослојни или вишеслојни) димензионисати у складу са предвиђеним оптерећењима, односно у складу са статичким прорачуном.

Просторни план се спроводи, у складу са одредбама Закона о планирању и изградњи, на следећи начин:

1. директно (непосредно), издавањем локацијских услова, за део Просторног плана са разрадом на нивоу детаљне регулације у обухвату земљишта јавне намене, односно појаса државног пута (објекти пута), сервисних и приступних саобраћајница и водног земљишта за потребе регулације реке Колубаре и других токова;

У даљој изради одговарајуће техничке документације за пут обавезно је усклађивање са условима надлежног водопривредног предузећа и других ималаца јавних овлашћења.

V ОПИС ИДЕЈНОГ РЕШЕЊА

Идејним решењем је предвиђена изградња државног пута IB реда број 27 Лозница – Ваљево – Лазаревац, деоница Иверак – Лајковац (петља на аутопуту E-763 Београд – Пожега), на к.п. у КО Попучке, КО Луковац, КО Дивци, КО Кланица, КО Лозница и КО Веселиновац на територији града Ваљева и на к.п. у КО Маркова Црква, КО Словац, КО Ратковац, КО Непричава и КО Рубрибреза на територији општине Лајковац.

Предметна саобраћајница представља попречну везу у путној мрежи Републике Србије и повезује делове Републике Српске, односно Босне и Херцеговине са путним правцем E-763 (Београд - Јужни Јадран) и коридором X, односно аутопутским правцем Београд - Ниш, и у наставку са источном Србијом и Р. Бугарском. Издвојено, представља везу Града Ваљева са аутопутем Београд – Јужни Јадран.

Коридор планираног државног пута почиње на стационажи km 0+000 (Иверак) од постојећег државног пута IB реда број 27, Лозница-Ваљево-Лазаревац, од кога се одваја и новопланираним коридором пружа мањим делом северно од њега, након чега се укршта и паралелно са њим са јужне стране пружа правцем исток-североисток, кроз територију града Ваљево и општине Лајковац, до стационаже km 17+600, после које се путним појасем ауто-пута пружа у дужини око 400m до прикључка на петљу са аутопутем Београд-Јужни Јадран (E-763).

Терен кроз који пролази траса државног пута је равничарски. Укупна дужина деонице је око

18,3 км. Елементи пута омогућавају брзину од 100 km/h са попречним профилем од две физички одвојене коловозне траке, са две саобраћајне траке за сваку коловозну траку.

У ситуационом смислу почетак је пројектован од постојећег државног пута I реда, исправљајући постојећу кривину на државном путу. На око км 0+537 пројектована је кружна раскрсница, која представља везу града Ваљева, постојећег пута, планиране Обилазнице Ваљева и пројектоване саобраћајнице. Траса надаље прелази мостом преко постојећег државног пута и железничке пруге на стационажи око 1+897 и даље наставља пружајући се са десне стране железничке пруге из правца Ваљева ка Лајковцу.

На км 6+800 пројектована је петља Дивци – денivelисана раскрсница која има функцију повезивања планираног државног пута са постојећим државним путем Ib реда број 27, као и са државним путем IIa реда број 150 као везом са општинским центром Мионица и туристичким центром Дивчибаре.

Пројектована саобраћајница се завршава у зони петље Лајковац на км 17+700 на ауто-путу Београд-Јужни Јадран. Траса је ситуационо пројектована тако да су задовољени гранични елементи плана (минимални радијуси хоризонталних кривина, минималне дужине кружних лукова и прелазних кривина итд.)

Сама траса саобраћајнице вођена је дуж Колубаре коју прелази на више места. У зони планиране саобраћајнице нема изграђених објеката за заштиту од поплава. Већи део трасе саобраћајнице налази се у плавној зони реке Колубаре и то око 6,9 km саобраћајнице (40% укупне дужине) у активној плавној зони 100-годишње велике воде, а 8,9 km (52% укупне дужине) у подручју које угрожава 1000-годишња велика вода.

Попречни профил

На основу резултата усвојених у Генералном пројекату коридора државног пута IV реда, односно у њему дефинисаних геометријских попречних профила и уз уважавање прописаних параметара из важећег „Правилника о условима које са аспекта безбедности саобраћаја морају да испуњавају путни објекти и други елементи јавног пута“, и Пројектног задатка за дато $V_T=100$ km/h, примењени елементи пута су:

возне траке - 4 x 3,50 м - 14,00м
ивичне траке - 4 x 0,50 м - 2,00м
разделна трака - 1 x 4,00 м - 4,00м
банкине - 2 x 1,50 м - 3,00м
Укупно: 23,00 м

Пратећи садржаји

Од функционалних пратећих садржаја предвиђено је паркиралиште на око км 9+500.

Мостови

У складу са пројектним задатком, од почетка деонице на левој и десној траци новопроектване саобраћајнице, предвиђени су мостови и пропусти различите дужине, са одвојеним левим и десним објектима-мостовима, који премашују постојеће локалне саобраћајнице и водотокове. На крају деонице предвиђен је надвожњак преко новопроектване саобраћајнице.

У табели су приказани мостови и пропусти са километражом средине конструкције:

1	Мост преко реке Кривошије	на км0+787	Интегрална рамовска конструкција, 3 поља	Л укупно=	43,0	м
---	---------------------------	------------	--	-----------	------	---

2	Мост преко државног пута	на км1+157	Интегрална рамовска конструкција, једно поље	Л укупно=	34	м
3	Мост преко пруге и државног пута	на км1+897	Полуинтегрална рамовска конструкција, 6 поља	Л укупно=	193	м
4	Мост преко локалног пута	на км2+473	Интегрална рамовска конструкција, једно поље	Л укупно=	31,1	м
5	Мост преко водотока	на км3+830	Интегрална рамовска конструкција, једно поље	Л укупно=	32,7	м
6	Мост преко локалног пута	на км4+003	Интегрална рамовска конструкција, једно поље	Л укупно=	31,6	м
7	Мост преко реке Рабас и локалног пута	на км4+130	Интегрална рамовска конструкција, 5 поља	Л укупно=	72,0	м
8	Мост преко локалног пута	на км5+190	Интегрална рамовска конструкција, једно поље	Л укупно=	33,7	м
9	Мост преко државног пута	на км6+809	Интегрална рамовска конструкција, 3 поља	Л укупно=	60,1	м
10.1	Пропуст испод државног пута ПР19	На приступно путу	Интегрална рамовска конструкција, једно поље	Л укупно=	2,8	м
10	Пропуст у труплу пута	на км6+992	Интегрална рамовска конструкција, једно поље	Л укупно=	2,8	м
10.2	Пропуст испод државног пута ПР2	На приступном путу	Интегрална рамовска конструкција, једно поље	Л укупно=	2,8	м
11	Мост преко новопројектованог регулисаног корита и сервисне саобраћајнице	на км7+600	Интегрална рамовска конструкција, 3 поља	Л укупно=	66,3	м
12	Мост преко локалног пута	на км8+400	Интегрална рамовска конструкција, једно поље	Л укупно=	27,2	м
13	Пропуст у труплу пута	на км8+708	Интегрална рамовска конструкција, једно поље	Л укупно=	2,8	м

14	Мост преко новопројектованог регулисаног корита Лозничке реке и локалног пута	на км9+011	Интегрална рамовска конструкција, 3 поља	Л укупно=	53,2	м
15	Мост преко локалног пута	на км9+868	Интегрална рамовска конструкција, једно поље	Л укупно=	27,3	м
16	Пропуст у трупу пута преко потока	на км10+000	Интегрална рамовска конструкција, једно поље	Л укупно=	5,8	м
17	Мост преко новопројектованог регулисаног корита притоке Колубаре и локалног пута	на км11+135	Интегрална рамовска конструкција, 3 поља	Л укупно=	51,0	м
18	Мост преко реке Колубаре	на км11+876	Полуинтегрална рамовска конструкција, 6 поља	Л укупно=	185,0	м
19	Мост преко два тока реке Колубаре, државног пута и локалних путева	на км13+977	Полуинтегрална рамовска конструкција, 33 поља	Л укупно=	930,0	м
20	Мост преко реке Колубаре и локалних путева	на км14+969	Полуинтегрална рамовска конструкција, 20 поља	Л укупно=	580,0	м
21	Мост у трупу пута за локални пут	на км15+724	Интегрална рамовска конструкција, једно поље	Л укупно=	23,5	м
22	Мост преко новопројектованог регулисаног корита и две сервисне саобраћајнице	на км14+087	Интегрална рамовска конструкција, 3 поља	Л укупно=	45,7	м
23	Пропуст у трупу пута	на км16+550	Интегрална рамовска конструкција, једно поље	Л укупно=	6,5	м
	Пропуст у трупу пута		Интегрална рамовска конструкција, једно поље	Л укупно=	2,8	м
24	Надвожњак преко новопројектованог пута	на км17+256	Интегрална рамовска конструкција, 4 поља	Л укупно=	59,1	м

Приказане дужине мостова, Л укупно (од почетка моста до краја моста), су оријентационе и могуће је да ће одступати од даље детаљне обраде пројекта.

На делу где се сече новопројектована саобраћајница са реком Колубаром су предвиђена три велика моста, са одвојеним левим и десним објектима-мостовима. Поменути мостови су великих дужина, њихов почетак и крај је усвојен на основу анализе плавности реке Колубаре из Хидротехничке студије.

Укупне дужине првог моста преко Колубаре, км11+876, леви и десни објекат са 6 поља, износе приближно 185м сваки.

Укупне дужине другог моста преко Колубаре, км13+977, леви и десни објекат са 33 поља, износе приближно 930м сваки.

Укупне дужине трећег моста преко Колубаре, км14+969, леви и десни објекат са 20 поља, износе приближно 580м сваки (приказан је у графичким прилозима).

Мостови, преко реке Колубаре, су гредни, континуални, полуинтегралног статичког система са претходно напрегнутим Т носачима и АБ плочом преко носача. Доминирају статички распони од 30м. Распони дужине 36м су предвиђени изнад сталног корита реке Колубаре.

Мостови се састоје из интегралних сегмената који су међусобно дилатирани. Стубови су кружног попречног пресека ради лакшег протицаја воде и кабастог садржаја у води у случају поплаве, и усвојени су према захтеву Пројектанта Хидротехничке студије. На средишњим стубовима носачи су круто везани, осим на средишњим стубовима где су дилатације између интегралних сегмената моста. На средишњим стубовима, са дилатацијама, носачи су ослоњени на лежишта. На крајњим стубовима носачи су ослоњени на лежишта. Мостови су дилатирани на размаку од приближно: 75м, најчешће 140м, па до 180м.

Следећи велики мост је на почетку деонице км1+897, приближне дужине 193м преко пруге и локалног пута, и истог је статичког система као и мостови преко реке Колубаре. Доминирају статички распони од 28м (приказан је у графичким прилозима).

Остали мостови на деоници су мањи мостови:

- интегрални рамовски системи са монтажним носачима на више поља, и статичким распонима приближно 19м;
- интегрални рамовски системи, АБ плоча са једним пољем и статичким распонима од приближно 16м, 19м;
- пропусти, распона приближно 6м.

Потпорне конструкције

Овим Идејним решењем се предвиђа изградња потпорних конструкција дуж предметне деонице државног пута, што ће детаљније бити обрађено Идејним пројектом.

Регулације водотокова

Предметна траса укршта се са водотоцима на више локација. На локацијама колизија са трасом потребно је извршити регулацију водотока, у циљу заштите трупа саобраћајнице. Овим ИДР-ом нису узете у обзир локације колизије са реком Колубаром, обзиром да је наведени водоток обрађен посебном документацијом која је у саставу целокупног пројекта. У ситуационом прилогу саобраћајнице су дате локације предлога интервенције на реци Колубари.

Пресеци водотокова са трасом:

- Кривошија - Ст цца Км 0+770
- Црнобара - Ст цца Км 3+825
- Рабас - Ст цца Км 4+130
- Канал 3 - Ст цца Км 6+950
- Кланичка река - Ст цца Км 7+600
- Крак канала Ваљевска Лозница - Ст цца Км 8+400
- Ваљевска Лозница - Ст цца Км 8+700
- Лозичка река - Ст цца Км 9+030
- Лознички канал - Ст цца Км 10+000
- Бочна притока Колубарца - Ст цца Км 11+140
- Јаз Колубаре - Ст цца Км 16+070

Наведени локалитети биће предмет обраде у ИДП-у, што подразумева израду регулације реке у зони укрштаја са трасом за следеће водотоке: Кривошија, Црнобра, Рабас, Кланичка река, Лозничка река, Бочне притоке Колубарца. Остали наведени водотоци на укрштају са трасом спроводиће се кроз труп саобраћајнице без додатних радова већих размера. Канал 3, потребно је продужити у оквиру петље до приступне саобраћајнице у оквиру које је планиран пропуст.

На појединим местим планирани су додатни регулациони радови паралелно са трасом у циљу заштите трупа саобраћајнице:

- Канал 1 (Дивци 1) - Ст цца Км 5+900 – 6+800
- Канал 2 (Дивци 2) - Ст цца Км 6+800 – 7+050
- Канал 4 (Кланица) - Ст цца Км 7+900 – 8+400
- Колубарац - Ст цца Км 10+500 – 11+100
- Јаз Колубаре - Ст цца Км 16+250 – 16+600

Евакуација отицаја са коловоза са третманом

Отицаји са коловоза сакупљаће се шахт-сливницима који ће се налазити у риголима. Евакуација отицај одвијаће се колекторским системима, до локација испуста. Испусти се постављају у близини реципијената. Пре улива у реципијенте потребно је извршити адекватан третман отицаја кроз сепарационе системе.

На предметној траси разликоваће се два типа сепарационих система по питању третмана. Велики део трасе биће покривен сепараторима са бајпасом, где ће се третирати први ударни талас загађења. Последњи део трасе налази се у зони изворишта водоснабдевања, где је потребан компетан третман свих надолазећих дотоцаја са коловоза. На локацијама наведених излива потребни су додатни видови пречишћавања адекватни заштити изворишта. Разлог постављања ригола на траси оправдан је управо допуштањем постављања шахт-сливника на међусобно „коректно“, хидраулички оправданом растојању.

Отицаји са мостова већих распона прокупљаће се системо мостовских сливника. Њихова даља евакуација спроводиће се посредством мостовске канализације до излива са претходним третман кроз сепарационе системе. Димензионисање цевовода и сепаратора обрадиће се хидрауличким прорачунима, а на основу ИТР-криве за третирано подручје.

Измештање постојећег магистралног водовода

Локација трасе налази се на делу постојећег магистралног водовода из система Ровни. Цевовод је изведен све до резервоара Оштриковац. На локацијама колизија планирана је адекватна заштита, са потребама измештања где се буде констатовало да је потребно. Уочена су четири локалитета где је потребна интервенција:

- Ст цца Км 4+675 – потребна је заштитита цевовода
- Ст цца Км 7+250 – потребно је измештање цевовода са заштитом
- Ст цца Км 8+250 – потребно је измештање цевовода са заштитом
- Ст цца Км 12+100 – потребно је измештање цевовода са заштитом

На потезу Ст цца Км 8+850 – 9+900, потребно је размотрити делове које је потребно изместити паралелно са трасом. На наведеном потезу плаирана је изаштита цевовода испод регулисаног корита Лозничке реке на Ст цца км 9+000.

Електроенергетски објекти

Због планиране реконструкције државног пута Иб реда бр. 27 Ваљево – Лајковац, у зони регулације пута Иверак – Лајковац, долази до колизија са постојећим електроенергетским објектима.

На местима на којима долази до укрштања постојећих електроенергетских објеката са новом трасом пута, као и на местима на којима се очекује изградња електроенергетских објеката у складу са планом развоја надлежне ЕД Ваљево, предвиђена је изградња кабловске канализације испод пута као и инфраструктурних коридора за те објекте.

С обзиром на планиране радове на реконструкцији пута Иверак-Лајковац, планирано је и осветљење следећих деоница:

1. Кружне петље на стационажом 0+537,00
2. Моста изнад железничке пруге Ваљево-Лајковац и државног пута Ваљево-Београд на км 1+897 и дужином око $L=193$ м
3. Петља Дивци – денивелисана раскрсница на км 6+800.00
4. Паркиралиште са обе стране пута на км 9+500.00
5. Моста преко реке Колубаре на км 11+876.00 и дужине око $L=185$ м
6. Моста преко реке Колубаре на км 13+977.00 и дужине око $L=930$ м
7. Моста преко реке Колубаре на км 14+969.00 и дужине око $L=580$ м
8. Осветљење кружног тока и уклапања новопроектване саобраћајнице у постојећу петљу Лајковац са стационажом 17+750,00

За осветљење саобраћајница предвиђене су светиљке са ЛЕД изворима, сличне типу АМПЕРА МИДИ 64 ЛЕД/5102/700Ма/139W/HW, произвођача “Минел Сцхредер”. Светиљке су у степену заштите ИП 66, а постављају на челичне, поцинковане, конусне стубове, висине 10 м. Стубови су унутра ожичени проводником ПП-У 3х2,5 мм². Осветљење је предвиђено као целоноћно. Командовање спољним осветљењем је предвиђено помоћу фото сензора и контактора, са могућношћу и ручног укључивања. За напајање светиљки спољашњег осветљења предвиђено је полагање кабловских водова ПП00-А 4х16 мм², 0,4кВ у земљане ровове. Прикључак светиљки на мрежу предвиђен је по принципу улаз-излаз, проласком напојних кабловских водова кроз стубове, па преко прикључних плоча за светиљке на стубовима. Уземљење стубова спољашње расвете предвиђено је полагањем траке Фе/Зн 25х4мм².

Телекомуникациони објекти

Овим Идејним решењем се предвиђа изградња телекомуникационе инфраструктуре дуж предметне деонице државног пута, што ће детаљније бити обрађено Идејним пројектом.

VI УСЛОВИ ЗА ПРИКЉУЧЕЊЕ, УКРШТАЊЕ И ПАРАЛЕЛНО ВОЂЕЊЕ:

Водоводна и канализациона мрежа:

При пројектовању и извођењу радова у свему се придржавати услова ЈКП «Водовод» Ваљево, број у систему ROP-MSGI-8207-LOC-1-HPAP-18/2020 од 04.05.2020. године.

Електроенергетска мрежа:

Укрштање и паралелно вођење:

При пројектовању и извођењу радова у свему се придржавати следећих услова за пројектовање за паралелно вођење и укрштање, издатих од:

- Електродистрибуције Ваљево, број у систему ROP-MSGI-8207-LOC-1-HPAP-16/2020 од 15.05.2020. године;
- Електродистрибуције Ужице, број у систему ROP-MSGI-8207-LOC-1-HPAP-17/2020 од 07.05.2020. године.

Прикључење:

За објекте за које грађевинску дозволу издаје министарство надлежно за послове грађевинарства, услове за пројектовање и прикључење у погледу прикључења на дистрибутивни систем електричне енергије, не прибавља надлежни орган у оквиру обједињене процедуре, већ инвеститор у складу са законом којим се уређује енергетика, а у складу са чланом 14. став 4. Уредбе о локацијским условима.

У складу са чланом 29. став 5. Уредбе, уз услове за пројектовање и прикључење на дистрибутивну електроенергетску мрежу имаоца јавног овлашћења је дужан да достави спецификацију трошкова изградње прикључка и потписан типски уговор о изградњи прикључка на дистрибутивну електроенергетску мрежу потписан од стране одговорног лица имаоца јавног овлашћења са унетим подацима о цени изградње прикључка, року и начину плаћања (једнократно/рате), као и року изградње.

Инвеститор је у обавези да достави:

- Уговор о изградњи недостајуће инфраструктуре, закључен са имаоцем јавних овлашћења, уколико је условима прибављеним ван обједињене процедуре констатована таква потреба, уз захтев за издавања грађевинске дозволе, у складу са чланом 16. став 3. тачка 3. Правилника о поступку спровођења обједињене процедуре електронским путем,
- Уговор о пружању услуга за прикључење на ДСЕЕ, потписан квалификованим електронским потписом инвеститора, односно његовог пуномоћника, уз захтев за пријаву радова, у складу са чланом 31. став 2. тачка 1а) Правилника.

Дужност одговорног пројектанта је да идејни пројекат, пројект за грађевинску дозволу и пројекат за извођење уради и у складу са условима за за пројектовање и прикључење у погледу прикључења на дистрибутивни систем електричне енергије, прибављеним ван обједињене процедуре.

Телекомуникациона мрежа:

При пројектовању и извођењу радова у свему се придржавати следећих услова:

- Телеком Србија, ИЈ Ваљево, број у систему ROP-MSGI-8207-LOC-1-HPAP-9/2020 од 13.05.2020. године,
- Теленор д.о.о. Београд, број у систему ROP-MSGI-8207-LOC-1-HPAP-10/2020 од 15.05.2020. године,
- СББ – Српске кабловске мреже, Београд, број у систему ROP-MSGI-8207-LOC-1-HPAP-11/2020 од 11.05.2020. године.

Мрежа далековода:

При пројектовању и извођењу радова у свему се придржавати услова Електроурежа Србије, Београд, број у систему ROP-MSGI-8207-LOC-1-HPAP-7/2020 од 11.05.2020. године.

Мрежа гасовода:

При пројектовању и извођењу радова у свему се придржавати услова ЈП Србијагас, Нови Сад, број у систему ROP-MSGI-8207-LOC-1-HPAP-8/2020 од 18.05.2020. године.

Услови за железничку инфраструктуру:

При пројектовању и извођењу радова у свему се придржавати услова АД за управљање јавном железничком инфраструктуром „Инфраструктура железнице Србије“, Београд, број у систему ROP-MSGI-8207-LOC-1-HPAP-15/2020 од 29.05.2020. године.

VII ПОСЕБНИ УСЛОВИ:

Водни услови:

При пројектовању и изградњи у свему се придржавати водних услова Министарства пољопривреде, шумарства и водопривреде, Републичке дирекције за воде, број у систему ROP-MSGI-8207-LOCA-5-HPAP-1/2020 од 03.07.2020. године.

Заштита природе:

При пројектовању и изградњи у свему се придржавати услова Завода за заштиту природе Србије, број у систему ROP-MSGI-8207-LOC-1-HPAP-12/2020 од 28.05.2020. године.

Информација о потрби спровођења процедуре процене утицаја изградње:

У складу са Информацијом Министарства заштите животне средине, број 011-00-00490/2020-03 од 10.06.2020. године, инвеститор је у обавези да Министарству заштите животне средине поднесе захтев за одређивање обима и садржаја студије о процени утицаја предметне изградње на животну средину.

Заштита културних добара:

При пројектовању и изградњи у свему се придржавати следећих услова:

- Завода за заштиту споменика културе Ваљево, број у систему ROP-MSGI-8207-LOC-1-HPAP-19/2020 од 15.05.2020. године;
- Републичког завода за заштиту споменика културе, Београд, број у систему ROP-MSGI-8207-LOC-1-HPAP-13/2020 од 21.04.2020. године.

Услови одбране:

При пројектовању и изградњи у свему се придржавати услова Министарства одбране, број у систему број у систему ROP-MSGI-8207-LOC-1-HPAP-6/2020 од 07.05.2020. године.

Услови заштите од пожара:

При пројектовању и изградњи у свему се придржавати услова МУП-а Републике Србије, Сектора за ванредне ситуације, Управе за превентивну заштиту, Београд, број у систему ROP-MSGI-8207-LOC-1-HPAP-5/2020 од 21.04.2020. године.

Услови заштите шума:

При пројектовању и изградњи у свему се придржавати услова ЈП «Србијашуме», Београд, број у систему ROP-MSGI-8207-LOC-1-HPAP-14/2020 од 13.05.2020. године.

VIII УСЛОВИ ПРИБАВЉЕНИ ЗА ПОТРЕБЕ ИЗРАДЕ ЛОКАЦИЈСКИХ УСЛОВА:

За потребе издавања локацијских услова за изградњу државног пута IB реда број 27 Лозница – Ваљево – Лазаревац, деоница Иверак – Лајковац (петља на аутопуту Е-763 Београд – Пожега), на к.п. у КО Попучке, КО Луковац, КО Дивци, КО Кланица, КО Лозница и КО Веселиновац на територији града Ваљева и на к.п. у КО Маркова Црква, КО Словац, КО Ратковац, КО Непричава и КО Рубрибреза на територији општине Лајковац, министарство је по службеној дужности прибавило следеће услове:

- ЈКП «Водовод» Ваљево, број у систему ROP-MSGI-8207-LOC-1-HPAP-18/2020 од 04.05.2020. године

- Електродистрибуције Ваљево, број у систему ROP-MSGI-8207-LOC-1-HPAP-16/2020 од 15.05.2020. године;
- Електродистрибуције Ужице, број у систему ROP-MSGI-8207-LOC-1-HPAP-17/2020 од 07.05.2020. године;
- Телеком Србија, ИЈ Ваљево, број у систему ROP-MSGI-8207-LOC-1-HPAP-9/2020 од 13.05.2020. године;
- Теленор д.о.о. Београд, број у систему ROP-MSGI-8207-LOC-1-HPAP-10/2020 од 15.05.2020. године;
- СББ – Српске кабловске мреже, Београд, број у систему ROP-MSGI-8207-LOC-1-HPAP-11/2020 од 11.05.2020. године;
- Електромрежа Србије, Београд, број у систему ROP-MSGI-8207-LOC-1-HPAP-7/2020 од 11.05.2020. године
- ЈП Србијагас, Нови Сад, број у систему ROP-MSGI-8207-LOC-1-HPAP-8/2020 од 18.05.2020. године;
- АД за управљање јавном железничком инфраструктуром „Инфраструктура железнице Србије“, Београд, број у систему ROP-MSGI-8207-LOC-1-HPAP-15/2020 од 29.05.2020. године;
- Министарства пољопривреде, шумарства и водопривреде, Републичке дирекције за воде, број у систему ROP-MSGI-8207-LOCA-5-HPAP-1/2020 од 03.07.2020. године;
- Завода за заштиту природе Србије, број у систему ROP-MSGI-8207-LOC-1-HPAP-12/2020 од 28.05.2020. године;
- Информација Министарства заштите животне средине, број 011-00-00490/2020-03 од 10.06.2020. године;
- Завода за заштиту споменика културе Ваљево, број у систему ROP-MSGI-8207-LOC-1-HPAP-19/2020 од 15.05.2020. године;
- Републичког завода за заштиту споменика културе, Београд, број у систему ROP-MSGI-8207-LOC-1-HPAP-13/2020 од 21.04.2020. године;
- Министарства одбране, број у систему број у систему ROP-MSGI-8207-LOC-1-HPAP-6/2020 од 07.05.2020. године;
- МУП-а Републике Србије, Сектора за ванредне ситуације, Управе за превентивну заштиту, Београд, број у систему ROP-MSGI-8207-LOC-1-HPAP-5/2020 од 21.04.2020. године;
- ЈП «Србијашуме», Београд, број у систему ROP-MSGI-8207-LOC-1-HPAP-14/2020 од 13.05.2020. године.

Саставни део ових локацијских услова је Идејно решење за изградњу државног пута ІБ реда број 27 Лозница – Ваљево – Лазаревац, деоница Иверак – Лајковац (петља на аутопуту Е-763 Београд – Пожега), на к.п. у КО Попучке, КО Луковац, КО Дивци, КО Кланица, КО Лозница и КО Веселиновац на територији града Ваљево и на к.п. у КО Маркова Црква, КО Словац, КО Ратковац, КО Непричава и КО Рубрибреза на територији општине Лајковац, израђено од Саобраћајног института ЦИП д.о.о., Немањина 6/IV, Београд.

- IX** Инвеститор је дужан да, уз захтев за издавање грађевинске дозволе, поднесе Пројекат за грађевинску дозволу са техничком контролом урађен у складу са чланом 118а. и 129. Закона, доказ о одговарајућем праву на земљишту или објекту у складу са чланом 135. Закона и Извештај ревизионе комисије, у складу са чланом 131. и 135. став. 13. овог Закона.

- X Одговорни пројектант дужан је да идејни пројекат, пројекат за грађевинску дозволу и пројекат за извођење уради у складу са правилима грађења и свим осталим условима садржаним у локацијским условима.
- XI Ови Локацијски услови важе 2 године од дана издавања.
- XII Издавањем ових локацијских услова престају да важе локацијски услови број ROP-MSGI-8207-LOC-1/2020 од 10.06.2020. године.

Поука о правном леку: На локацијске услове се може поднети приговор Влади Републике Србије, преко овог министарства, у року од три дана од дана достављања.

ПОМОЋНИЦА МИНИСТРА

Јованка Атанацковић



Република Србија
Републички геодетски завод
Геодетско-катастарски информациони систем

* Број листа непокретности: 89

katastar.rgz.gov.rs/eKatastar | 13.12.2021. 11:57:17

Подаци катастра непокретности

Подаци о непокретности	81380645-246a-4e27-a71c-ec8285be3ec4
Матични број општине:	70700
Општина:	ЛАЈКОВАЦ
Матични број катастарске општине:	708259
Катастарска општина:	СЛОВАЦ
Датум ажурности:	10.12.2021. 14:30
Служба:	ЛАЈКОВАЦ
Извор податка:	ЛАЈКОВАЦ, ЈЕ

1. Подаци о парцели - А лист

Потес / Улица:	АЛУГА
Број парцеле:	727
Подброј парцеле:	1
Површина m ² :	6805
Број листа непокретности:	89

Подаци о делу парцеле

Број дела:	1
Врста земљишта:	ШУМСКО ЗЕМЉИШТЕ
Култура:	ЊИВА 4. КЛАСЕ
Површина m ² :	4773

Имаоци права на парцели - Б лист

Назив:	СЕКУЛИЋ (МИЛАН) САЊА
Адреса:	СЛОВАЦ, ЛАЈКОВАЦ
Матични број лица:	2504990775058
Врста права:	СВОЈИНА
Облик својине:	ПРИВАТНА
Удео:	1/3
Назив:	СЕКУЛИЋ (МИЛАН) СЛАЂАНА
Адреса:	СЛОВАЦ, ЛАЈКОВАЦ
Матични број лица:	2304982775023
Врста права:	СВОЈИНА
Облик својине:	ПРИВАТНА
Удео:	1/3
Назив:	СЕКУЛИЋ-МИЛУТИНОВИЋ (МИЛАН) СНЕЖАНА
Адреса:	СЛОВАЦ, ЛАЈКОВАЦ
Матични број лица:	3107984775032
Врста права:	СВОЈИНА
Облик својине:	ПРИВАТНА
Удео:	1/3

Терети на парцели - Г лист

<https://katastar.rgz.gov.rs/eKatastar/NepokretnostProperties.aspx?nepID=d5JU2LQDyHo1PdWeCvR9YQ==>



*** Нема терета ***

Напомена (терет парцела)

*** Нема напомене ***

* Извод из базе података катастра непокретности.

НАПОМЕНА: Сходно члану 18. Закона о републичким административним таксама и члану 6. Уредбе о условима издавања извода из листа непокретности и листа вода из ГКИС-а, без накнаде се издаје извод из листа непокретности: органима, организацијама и институцијама Републике Србије, аутономних покрајина, односно јединица локалне самоуправе, организацијама обавезног социјалног осигурања, установама основаних од стране Републике Србије, аутономних покрајина, односно јединица локалне самоуправе, Црквама и верским заједницама, Црвеном крсту Србије, дипломатско-конзуларним представништвима страних држава, под условом узајамности, јавним бележницима и геодетским организацијама, и исти се дигитално преузимају преко сервисне магистрале државних органа и електронских сервиса РГЗ-а.





Република Србија
Републички геодетски завод
Геодетско-катастарски информациони систем

* Број листа непокретности: 89

katastar.rgz.gov.rs/eKatastar | 13.12.2021. 11:58:24

Подаци катастра непокретности

Подаци о непокретности	4cb5f2d5-790d-418d-b2f0-4ffa524f58e2
Матични број општине:	70700
Општина:	ЛАЈКОВАЦ
Матични број катастарске општине:	708259
Катастарска општина:	СЛОВАЦ
Датум ажурности:	10.12.2021. 14:30
Служба:	ЛАЈКОВАЦ
Извор податка:	ЛАЈКОВАЦ, ЈЕ

1. Подаци о парцели - А лист

Потес / Улица:	АЛУГА
Број парцеле:	727
Подброј парцеле:	1
Површина m ² :	6805
Број листа непокретности:	89

Подаци о делу парцеле

Број дела:	2
Врста земљишта:	ШУМСКО ЗЕМЉИШТЕ
Култура:	ШУМА 5. КЛАСЕ
Површина m ² :	2032

Имаоци права на парцели - Б лист

Назив:	СЕКУЛИЋ (МИЛАН) САЊА
Адреса:	СЛОВАЦ, ЛАЈКОВАЦ
Матични број лица:	2504990775058
Врста права:	СВОЈИНА
Облик својине:	ПРИВАТНА
Удео:	1/3
Назив:	СЕКУЛИЋ (МИЛАН) СЛАЂАНА
Адреса:	СЛОВАЦ, ЛАЈКОВАЦ
Матични број лица:	2304982775023
Врста права:	СВОЈИНА
Облик својине:	ПРИВАТНА
Удео:	1/3
Назив:	СЕКУЛИЋ-МИЛУТИНОВИЋ (МИЛАН) СНЕЖАНА
Адреса:	СЛОВАЦ, ЛАЈКОВАЦ
Матични број лица:	3107984775032
Врста права:	СВОЈИНА
Облик својине:	ПРИВАТНА
Удео:	1/3

Терети на парцели - Г лист

<https://katastar.rgz.gov.rs/eKatastar/NepokretnostProperties.aspx?nepID=GliT1ZiinWA1PdWeCvR9YQ==>



*** Нема терета ***

Напомена (терет парцела)

*** Нема напомене ***

* Извод из базе података катастра непокретности.

НАПОМЕНА: Сходно члану 18. Закона о републичким административним таксама и члану 6. Уредбе о условима издавања извода из листа непокретности и листа вода из ГКИС-а, без накнаде се издаје извод из листа непокретности: органима, организацијама и институцијама Републике Србије, аутономних покрајина, односно јединица локалне самоуправе, организацијама обавезног социјалног осигурања, установама основаних од стране Републике Србије, аутономних покрајина, односно јединица локалне самоуправе, Црквама и верским заједницама, Црвеном крсту Србије, дипломатско-конзуларним представништвима страних држава, под условом узајамности, јавним бележницима и геодетским организацијама, и исти се дигитално преузимају преко сервисне магистрале државних органа и електронских сервиса РГЗ-а.





Република Србија
Републички геодетски завод
Геодетско-катастарски информациони систем

* Број листа непокретности: 25

katastar.rgz.gov.rs/eKatastar | 13.12.2021. 11:58:46

Подаци катастра непокретности

Подаци о непокретности	c0bf39b2-e2d2-45b8-85b3-2c47d0051e97
Матични број општине:	70700
Општина:	ЛАЈКОВАЦ
Матични број катастарске општине:	708259
Катастарска општина:	СЛОВАЦ
Датум ажурности:	10.12.2021. 14:30
Служба:	ЛАЈКОВАЦ
Извор податка:	ЛАЈКОВАЦ, ЈЕ

1. Подаци о парцели - А лист

Потес / Улица:	АЛУГА
Број парцеле:	728
Подброј парцеле:	1
Површина m ² :	7182
Број листа непокретности:	25

Подаци о делу парцеле

Број дела:	1
Врста земљишта:	ШУМСКО ЗЕМЉИШТЕ
Култура:	ЊИВА 4. КЛАСЕ
Површина m ² :	4673

Имаоци права на парцели - Б лист

Назив:	СЕКУЛИЋ (РАДИША) ДРАГАН
Адреса:	СЛОВАЦ,
Матични број лица:	1411963771413
Врста права:	СВОЈИНА
Облик својине:	ПРИВАТНА
Удео:	1/1

Терети на парцели - Г лист

*** Нема терета ***

Напомена (терет парцела)

*** Нема напомене ***

* Извод из базе података катастра непокретности.

НАПОМЕНА: Сходно члану 18. Закона о републичким административним таксама и члану 6. Уредбе о условима издавања извода из листа непокретности и листа вода из ГКИС-а, без накнаде се издаје извод из листа непокретности: органима, организацијама и институцијама Републике Србије, аутономних покрајина, односно јединица локалне самоуправе, организацијама обавезног социјалног осигурања, установама основаних од стране Републике Србије, аутономних покрајина, односно јединица локалне самоуправе, Црквама и верским заједницама, Црвеном крсту Србије, дипломатско-конзуларним представништвима страних држава, под условом узајамности, јавним бележницима и геодетским организацијама, и исти се дигитално преузимају преко сервисне магистрале државних органа и електронских сервиса РГЗ-а.





Република Србија
Републички геодетски завод
Геодетско-катастарски информациони систем

* Број листа непокретности: 25

katastar.rgz.gov.rs/eKatastar | 13.12.2021. 11:59:22

Подаци катастра непокретности

Подаци о непокретности	b203d009-2a1a-4bfc-a78a-bb2c41801f6e
Матични број општине:	70700
Општина:	ЛАЈКОВАЦ
Матични број катастарске општине:	708259
Катастарска општина:	СЛОВАЦ
Датум ажурности:	10.12.2021. 14:30
Служба:	ЛАЈКОВАЦ
Извор податка:	ЛАЈКОВАЦ, ЈЕ

1. Подаци о парцели - А лист

Потес / Улица:	АЛУГА
Број парцеле:	728
Подброј парцеле:	1
Површина m ² :	7182
Број листа непокретности:	25

Подаци о делу парцеле

Број дела:	2
Врста земљишта:	ШУМСКО ЗЕМЉИШТЕ
Култура:	ШУМА 5. КЛАСЕ
Површина m ² :	2509

Имаоци права на парцели - Б лист

Назив:	СЕКУЛИЋ (РАДИША) ДРАГАН
Адреса:	СЛОВАЦ,
Матични број лица:	1411963771413
Врста права:	СВОЈИНА
Облик својине:	ПРИВАТНА
Удео:	1/1

Терети на парцели - Г лист

*** Нема терета ***

Напомена (терет парцела)

*** Нема напомене ***

* Извод из базе података катастра непокретности.

НАПОМЕНА: Сходно члану 18. Закона о републичким административним таксама и члану 6. Уредбе о условима издавања извода из листа непокретности и листа вода из ГКИС-а, без накнаде се издаје извод из листа непокретности: органима, организацијама и институцијама Републике Србије, аутономних покрајина, односно јединица локалне самоуправе, организацијама обавезног социјалног осигурања, установама основаних од стране Републике Србије, аутономних покрајина, односно јединица локалне самоуправе, Црквама и верским заједницама, Црвеном крсту Србије, дипломатско-конзуларним представништвима страних држава, под условом узајамности, јавним бележницима и геодетским организацијама, и исти се дигитално преузимају преко сервисне магистрале државних органа и електронских сервиса РГЗ-а.





Република Србија
Републички геодетски завод
Геодетско-катастарски информациони систем

* Број листа непокретности: 30

katastar.rgz.gov.rs/eKatastar | 13.12.2021. 12:01:23

Подаци катастра непокретности

Подаци о непокретности	33230f2d-f156-42f4-b53c-8007830f231c
Матични број општине:	70700
Општина:	ЛАЈКОВАЦ
Матични број катастарске општине:	742988
Катастарска општина:	НЕПРИЧАВА
Датум ажурности:	10.12.2021. 14:30
Служба:	ЛАЈКОВАЦ
Извор податка:	ЛАЈКОВАЦ, ЈЕ

1. Подаци о парцели - А лист

Потес / Улица:	ЛУГ
Број парцеле:	1719
Подброј парцеле:	1
Површина m ² :	7827
Број листа непокретности:	30

Подаци о делу парцеле

Број дела:	1
Врста земљишта:	ПОЉОПРИВРЕДНО ЗЕМЉИШТЕ
Култура:	ЊИВА 3. КЛАСЕ
Површина m ² :	7827

Имаоци права на парцели - Б лист

Назив:	ГАВРИЛОВИЋ (МЛАДЕН) МИЛАН
Адреса:	НЕПРИЧАВА, 14223 СЛОВАЦ
Матични број лица:	1707975771415
Врста права:	СВОЈИНА
Облик својине:	ПРИВАТНА
Удео:	1/1

Терети на парцели - Г лист

*** Нема терета ***

Напомена (терет парцела)

*** Нема напомене ***

* Извод из базе података катастра непокретности.

НАПОМЕНА: Сходно члану 18. Закона о републичким административним таксама и члану 6. Уредбе о условима издавања извода из листа непокретности и листа вода из ГКИС-а, без накнаде се издаје извод из листа непокретности: органима, организацијама и институцијама Републике Србије, аутономних покрајина, односно јединица локалне самоуправе, организацијама обавезног социјалног осигурања, установама основаних од стране Републике Србије, аутономних покрајина, односно јединица локалне самоуправе, Црквама и верским заједницама, Црвеном крсту Србије, дипломатско-конзуларним представништвима страних држава, под условом узајамности, јавним бележницима и геодетским организацијама, и исти се дигитално преузимају преко сервисне магистрале државних органа и електронских сервиса РГЗ-а.





Република Србија
Републички геодетски завод
Геодетско-катастарски информациони систем

* Број листа непокретности: 161

katastar.rgz.gov.rs/eKatastar | 13.12.2021. 12:02:28

Подаци катастра непокретности

Подаци о непокретности	111b0c9b-839d-4ea2-b438-95fc90825391
Матични број општине:	70700
Општина:	ЛАЈКОВАЦ
Матични број катастарске општине:	742988
Катастарска општина:	НЕПРИЧАВА
Датум ажурности:	10.12.2021. 14:30
Служба:	ЛАЈКОВАЦ
Извор податка:	ЛАЈКОВАЦ, ЈЕ

1. Подаци о парцели - А лист

Потес / Улица:	ЛЕШТАК
Број парцеле:	1703
Подброј парцеле:	1
Површина m ² :	6487
Број листа непокретности:	161

Подаци о делу парцеле

Број дела:	1
Врста земљишта:	ПОЉОПРИВРЕДНО ЗЕМЉИШТЕ
Култура:	ЊИВА 3. КЛАСЕ
Површина m ² :	6487

Имаоци права на парцели - Б лист

Назив:	ЈЕРЕМИЋ (ДРАГОСЛАВ) МИЛОМИР
Адреса:	НЕПРИЧАВА,
Врста права:	СВОЈИНА
Облик својине:	ПРИВАТНА
Удео:	1/1

Терети на парцели - Г лист

*** Нема терета ***

Напомена (терет парцела)

*** Нема напомене ***

* Извод из базе података катастра непокретности.

НАПОМЕНА: Сходно члану 18. Закона о републичким административним таксама и члану 6. Уредбе о условима издавања извода из листа непокретности и листа вода из ГКИС-а, без накнаде се издаје извод из листа непокретности: органима, организацијама и институцијама Републике Србије, аутономних покрајина, односно јединица локалне самоуправе, организацијама обавезног социјалног осигурања, установама основаних од стране Републике Србије, аутономних покрајина, односно јединица локалне самоуправе, Црквама и верским заједницама, Црвеном крсту Србије, дипломатско-конзуларним представништвима страних држава, под условом узајамности, јавним бележницима и геодетским организацијама, и исти се дигитално преузимају преко сервисне магистрале државних органа и електронских сервиса РГЗ-а.





Република Србија
Републички геодетски завод
Геодетско-катастарски информациони систем

* Број листа непокретности: 476

katastar.rgz.gov.rs/eKatastar | 13.12.2021. 12:57:35

Подаци катастра непокретности

Подаци о непокретности	a0c493f9-aaa4-417e-8a43-6d3e7f64ed80
Матични број општине:	70700
Општина:	ЛАЈКОВАЦ
Матични број катастарске општине:	742988
Катастарска општина:	НЕПРИЧАВА
Датум ажурности:	10.12.2021. 14:30
Служба:	ЛАЈКОВАЦ
Извор податка:	ЛАЈКОВАЦ, ЈЕ

1. Подаци о парцели - А лист

Потес / Улица:	ЛЕШТАК
Број парцеле:	1709
Подброј парцеле:	1
Површина m ² :	10189
Број листа непокретности:	476

Подаци о делу парцеле

Број дела:	1
Врста земљишта:	ПОЉОПРИВРЕДНО ЗЕМЉИШТЕ
Култура:	ЊИВА 3. КЛАСЕ
Површина m ² :	10189

Имаоци права на парцели - Б лист

Назив:	УРОШЕВИЋ (ЖИВОРАД) ДРАГАН
Адреса:	НЕПРИЧАВА,
Матични број лица:	1309963771414
Врста права:	СВОЈИНА
Облик својине:	ПРИВАТНА
Удео:	1/1

Терети на парцели - Г лист

*** Нема терета ***

Напомена (терет парцела)

*** Нема напомене ***

* Извод из базе података катастра непокретности.

НАПОМЕНА: Сходно члану 18. Закона о републичким административним таксама и члану 6. Уредбе о условима издавања извода из листа непокретности и листа вода из ГКИС-а, без накнаде се издаје извод из листа непокретности: органима, организацијама и институцијама Републике Србије, аутономних покрајина, односно јединица локалне самоуправе, организацијама обавезног социјалног осигурања, установама основаних од стране Републике Србије, аутономних покрајина, односно јединица локалне самоуправе, Црквама и верским заједницама, Црвеном крсту Србије, дипломатско-конзуларним представништвима страних држава, под условом узајамности, јавним бележницима и геодетским организацијама, и исти се дигитално преузимају преко сервисне магистрале државних органа и електронских сервиса РГЗ-а.





Република Србија
Републички геодетски завод
Геодетско-катастарски информациони систем

* Број листа непокретности: 743

katastar.rgz.gov.rs/eKatastar | 13.12.2021. 12:58:32

Подаци катастра непокретности

Подаци о непокретности	8353ac11-4b1c-497f-a48a-a3860d13d9e0
Матични број општине:	70700
Општина:	ЛАЈКОВАЦ
Матични број катастарске општине:	742988
Катастарска општина:	НЕПРИЧАВА
Датум ажурности:	10.12.2021. 14:30
Служба:	ЛАЈКОВАЦ
Извор податка:	ЛАЈКОВАЦ, ЈЕ

1. Подаци о парцели - А лист

Потес / Улица:	ЛЕШТАК
Број парцеле:	1270
Подброј парцеле:	2
Површина m ² :	1647
Број листа непокретности:	743

Подаци о делу парцеле

Број дела:	1
Врста земљишта:	ПОЉОПРИВРЕДНО ЗЕМЉИШТЕ
Култура:	ПАШЊАК 2. КЛАСЕ
Површина m ² :	1647

Имаоци права на парцели - Б лист

Назив:	РАНКОВИЋ (РАДЕНКО) ИВАН
Адреса:	ЛАЈКОВАЦ, КРАЉА ПЕТРА 24
Матични број лица:	0705981770017
Врста права:	СВОЈИНА
Облик својине:	ПРИВАТНА
Удео:	1/1

Терети на парцели - Г лист

*** Нема терета ***

Напомена (терет парцела)

*** Нема напомене ***

* Извод из базе података катастра непокретности.

НАПОМЕНА: Сходно члану 18. Закона о републичким административним таксама и члану 6. Уредбе о условима издавања извода из листа непокретности и листа вода из ГКИС-а, без накнаде се издаје извод из листа непокретности: органима, организацијама и институцијама Републике Србије, аутономних покрајина, односно јединица локалне самоуправе, организацијама обавезног социјалног осигурања, установама основаних од стране Републике Србије, аутономних покрајина, односно јединица локалне самоуправе, Црквама и верским заједницама, Црвеном крсту Србије, дипломатско-конзуларним представништвима страних држава, под условом узајамности, јавним бележницима и геодетским организацијама, и исти се дигитално преузимају преко сервисне магистрале државних органа и електронских сервиса РГЗ-а.




Урбанистички пројекат за изградњу стубова објекта јавне намене средњапонске и нисконапонске електроенергетске мреже - ДП Б реда број 27 Лозница–Ваљево–Лазаревац, деоница Иверак–Лајковац, на К.П. 1719/1, 1709/1, 1703/1, 1270/1 КО Непричава и К.П. 728/1, 727/1 КО Словац у Лајковцу

V) ИДЕЈНИ ПРОЈЕКАТ ЕЛЕКТРОЕНЕРГЕТСКИХ ИНСТАЛАЦИЈА

4. ПРОЈЕКАТ ЕЛЕКТРОЕНЕРГЕТСКИХ ИНСТАЛАЦИЈА
4.3. Пројекат заштите и измештања средњенапонских и
нисконапонских водова ЕД Лазаревац

4.1. НАСЛОВНА СТРАНА


Инвеститор:  **ЕЛЕКТРОДИСТРИБУЦИЈА СРБИЈЕ** Електродистрибуција Србије д.о.о. Београд
Булевар уметности 12, Београд

Објекат: Измештање постојећих електроенергетских водова у коридору новог државног пута IB реда бр. 27:
Лозница – Ваљево - Лазаревац
Деоница: Иверак - Лајковац
(петља на аутопуту Е-763 Београд - Пожега)
Општина Лајковац:
к.п.бр. 710/9 и друге на К.О. Словац;
к.п.бр. 1270/2 и друге на К.О. Непричава.

Врста техничке документације: ИДП – Идејни пројекат

Назив и ознака дела пројекта: 4. Пројекат електроенергетских инсталација
4.3. Пројекат заштите и измештања средњенапонских и нисконапонских водова ЕД Лазаревац

За грађење/извођење радова: Реконструкција

Пројектант:  ПД „Косовопроект Плус“ д.о.о.
Ул. Нушићева бр. 7А, Београд
Број лиценце: П061Е1, П062Е1, П150Е3, П151Е3

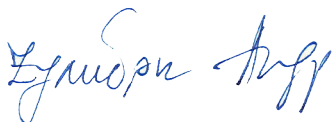
Одговорно лице пројектанта: Рујица Рајић - Штерић, директор

Потпис:



Одговорни пројектант: Александар Ђулибрк, дипл. инж. ел.
Број лиценце: 350 L988 13

Потпис:



Број дела пројекта: 35/4.3
Место и датум: Београд, 25.08.2021.

4.2. САДРЖАЈ ПРОЈЕКТА ЕЛЕКТРОЕНЕРГЕТСКИХ ИНСТАЛАЦИЈА

4.1.	Насловна страна пројекта електроенергетских инсталација
4.2.	Садржај пројекта електроенергетских инсталација
4.3.	Решење о одређивању одговорног пројектанта пројекта електроенергетских инсталација
4.4.	Изјава одговорног пројектанта пројекта електроенергетских инсталација
4.5.	Текстуална документација
4.6.	Нумеричка документација
4.7.	Графичка документација

4.3. РЕШЕЊЕ О ОДРЕЂИВАЊУ ОДГОВОРНОГ ПРОЈЕКТАНТА ПРОЈЕКТА ЕЛЕКТРОЕНЕРГЕТСКИХ ИНСТАЛАЦИЈА

На основу члана 128. Закона о планирању и изградњи ("Службени гласник РС", бр. 72/09, 81/09 - исправка, 64/10 - УС, 24/11, 121/12, 42/13 - УС, 50/13 - УС, 98/13 - УС, 132/14, 145/14, 83/18, 31/19, 37/19 - др. закон, 9/2020 и 52/2021) и одредби Правилника о садржини, начину и поступку израде и начину вршења контроле техничке документације према класи и намени објекта, као:

ОДГОВОРНИ ПРОЈЕКТАНТ

за израду Пројекта електроенергетских инсталација, Пројекат заштите и измештања средњенапонских и нисконапонских водова ЕД Лазаревац који је део Идејног пројекта за реконструкцију објекта постојећих електроенергетских водова у коридору новог државног пута IB реда бр. 27: Лозница – Ваљево – Лазаревац, Деоница: Иверак – Лајковац (петља на аутопуту Е-763 Београд - Пожега), Општина Лајковац: к.п.бр. 710/9 и друге на К.О. Словац; к.п.бр. 1270/2 и друге на К.О. Непричава, одређује се:

Александар Ђулибрк, дипл. инж. ел.

Број лиценце ИКС: 350 L988 13

Пројектант: ПД „Косовопроект Плус“ д.о.о.
Београд, Нушићева бр. 7А
Број лиценце: П061Е1, П062Е1, П150Е3, П151Е3
Одговорно лице/заступник: Ружица Рајић – Штерић, дипл. инж. ел.
Потпис:



Број техничке документације: 35/4.3

Место и датум: Београд, 25.08.2021.

4.4. ИЗЈАВА ОДГОВОРНОГ ПРОЈЕКТАНТА ПРОЈЕКТА ЕЛЕКТРОЕНЕРГЕТСКИХ ИНСТАЛАЦИЈА

Одговорни пројектант Пројекта електроенергетских инсталација, Пројекат заштите и размештања средњенапонских и нисконапонских водова ЕД Лазаревац који је део Идејног пројекта за реконструкцију објекта постојећих електроенергетских водова у коридору новог државног пута IБ реда бр. 27: Лозница – Ваљево – Лазаревац, Деоница: Иверак – Лајковац (петља на аутопуту Е-763 Београд - Пожега), Општина Лајковац: к.п.бр. 710/9 и друге на К.О. Словац; к.п.бр. 1270/2 и друге на К.О. Непричава,

Александар Ћулибрк, дипл. инж. ел.

ИЗЈАВЉУЈЕМ


1. да је пројекат у свему у складу са издатим локацијским условима бр. 350-02-01700/2021-07 од 23.08.2021. године,
2. да је пројекат израђен у складу са Законом о планирању и изградњи, прописима, стандардима и нормативима из области изградње објеката и правилима струке;
3. да је пројекат у свему у складу са начинима за обезбеђење испуњења основних захтева за објекат прописаних елаборатима и студијама.

Одговорни пројектант : Александар Ћулибрк, дипл. инж. ел.

(ИДП)

Број лиценце: 350 L988 13

Потпис:



Број техничке документације: 35/4.3

Место и датум: Београд, 25.08.2021.

4.5. ТЕКСТУАЛНА ДОКУМЕНТАЦИЈА

4.5.1. Технички опис

4.5.1. ТЕХНИЧКИ ОПИС

1. ОПШТИ ПОДАЦИ

Изградња државног пута IB реда број 27, Лозница-Ваљево-Лазаревац, деоница Иверак – Лајковац од km 0+000,00 до km 17+600,00, директно ће допринети бржем развоју обухваћеног дела Колубарског управног округа и јединица локалне самоуправе које се непосредно везују за овај коридор, у првом реду њиховој саобраћајној и привредној интеграцији са укупним простором Србије. Допринеће и привредном развоју и интеграцији других делова централне и западне Србије који нису у непосредном окружењу инфраструктурног коридора. У непосредној близини подручја налази се регионални привредни и урбани центар Ваљево, као и насеља Лајковац, а у ширем окружењу и Лазаревац.

Планирана траса државног пута IB реда почиње од постојећег државног пута IB реда број 27, Лозница-Ваљево-Лазаревац, од кога се одваја и новопланираним коридором пружа мањим делом северно од њега, након чега се укршта и паралелно са њим са јужне стране пружа правцем запад-северозапад, кроз територију града Ваљево и општине Лајковац, до планиране петље са аутопутем Београд-Јужни Јадран (Е-763).

Важно је напоменути да је у току извођења радова на објекту, а посебно на местима уклапања са постојећим саобраћајницама неопходно обезбедити потпуно спровођење и поштовање привремене саобраћајне сигнализације, као и мера за обезбеђење градилишта и прописаних мера о безбедности и заштите на раду.

2. ОБИМ ПРОЈЕКТА

Овим пројектом обухваћене су неопходне реконструкције постојећих надземних водова 10kV и мреже ниског напона у власништву Електродистрибуције Лазаревац, који су у колизији са пројектованим саобраћајницама на деоници Иверак - Лајковац, (осим између стационача km. 13+400 и km. 14+600, коју су обрађени техничком документацијом за мост бр. 16); који не задовољавају одредбе Правилника о техничким нормативима за изградњу надземних ел.енергетских водова називног напона од 1kV до 400kV, Правилника о техничким нормативима за изградњу нисконапонских надземних водова и Закона о путевима.

За израду пројекта коришћене су следеће подлоге и подаци:

- Пројектни задатак,
- Ситуације, уздужни и попречни профили, са расположивим детаљима („Институт за путеве АД“, Београд),
- Идејни пројекат измештања и заштите електроенергетских водова, који је израдило предузеће „Електроисток - пројектни биро ДОО“, Београд (број техничке документације: 18-5232-4.1-ИДП) јула 2020. године.
- Услови за пројектовање ОДС „ЕПС Дистрибуција“ д.о.о. Београд, огранак Електродистрибуција Лазаревац, број 8И.1.0.0-Д-09.13-111060-УП-20, од 07.05.2020. године (ROP-MSGI-8207-LOC-1-HPAP-17/20).
- Локацијски услови бр. 350-02-01700/2021-07 од 23.08.2021. године од стране Министарства грађевинарства, саобраћаја и инфраструктуре,
- Важећи технички прописи, нормативи и стручна литература.

3. ОБИМ ИЗМЕШТАЊА

3.1. Колизија бр. 1, 10kV на km 12+958,00

Основни подаци о објекту на делу измештања:

Назив далековода:	Извод „Словац“, огранак за ТС 10/0,42kV „Марковићи“ Словац
Номинални напон:	10 kV
Проводник:	уже SRPS N.C1.351-Al/Ї 35/6mm ²
Изолатори:	Стаклени капаци и потпорни керамички
Стубови:	Армирано-бетонски

- Постојеће стање

На делу изградње новог државног пута IB реда број 27 угрожена је постојећа траса далековода 10kV извод „Словац“, огранак за ТС 10/0,42kV „Марковићи“ Словац, од постојећег стуба UK1 до постојећег стуба UK3. Траса новопроектваног пута укршта трасу постојећег далековода на предметном делу те је због тога потребно изместити трасу далековода.

Постојећи далековод 10kV укршта планирану трасу новопроектваног пута код km 12+958,00 између постојећих армирано-бетонских стубова UK1 и UK3.

Далековод је на месту укрштања изведен Al/Ї проводницима 3x35/6mm², на армирано-бетонским стубовима.

За пројектовање реконструкције вода коришћен је геодетски снимак далековода и ситуација будућег пута IB-27, као и увид на лицу места.

- Решење колизије

У складу са захтевима Услови за пројектовање ЕД Лазаревац, предвиђено је измештање далековода 10kV извод „Словац“, огранак за ТС 10/0,42kV „Марковићи“ Словац. Предвиђено је укидање постојећег далековода између стубова UK1 и UK3.

У правцу постојећег далековода, планирана је изградња нових крајњих стубова N1 и N2, и угаоно-затезног стуба N3. Постојећи стуб UK1 се налази у постојећем речном кориту које је планирано за затрпавање, услед регулације реке те га је потребно изместити. Извршена је уградња новог армирано-бетонског стуба с леве стране будуће саобраћајнице N1 ван постојећег речног корита.

На новом стубу N1, с једне стране врши се прихват постојећих проводника, и то у већем распону од постојећег због ситуације на терену. Постојећи распон (P1-UK1) се повећава, а незнатни прираштај у угибу је компензован применом равне конзоле на новом стубу. Имајући у виду да је постојећи стуб који се укида (UK1) носећи, биће неопходно извршити настављање проводника, на растојању од најмање 20m од новог стуба N1 ка постојећем стубу P1 или извршити репарацију проводника на месту прихватања на стубу који се укида.

Постојећи стуб Р1 је крајњи армирано-бетонски стуб. На терену није било могуће утврдити тачан тип стуба, с обзиром да су натписне плочице насилно уклоњене.

На новом стубу N1 врши се прелаз надземног вода у кабловски преко одводника пренапона 12kV, 10kA.

По силаску са стуба бр. N1 (кабл заштићен од механичких оштећења) кабловска траса наставља у земљаном појасу управно на трасу новопроектваног пута и пролази испод пута код km 12+964. Растојање стуба бр. N1 од ивице пута износи 27,30m.

При преласку пута вод се провлачи кроз кабловску канализацију од четири PVC цеви Ø110mm. На крајевима кабловске канализације предвиђена је уградња два кабловска окна (O1 и O2). Даље по изласку из канализације, на 3m од ивице усека вод скреће десно и пратећи ивицу шкарпе долази до новог армирано-бетонског стуба N2, лоцираног са десне стране пута. На стубу поставити одговарајуће кабловске завршнице за спољну монтажу и одводнике пренапона 12kV, 10kA, који се монтирају на металне конзоле.

На новом стубу N2, с друге стране врши се прихват нових проводника истог типа и пресека као и постојећи.

На описаној траси кабл се између нових стубова бр. N1 и N2 полаже у зеленој површини, а на проласку испод новог пута кроз одговарајућу кабловску канализацију.

Услови терена су условили положај новог стуба N2. Како би се обезбедила одговарајућа сигурносна висина изнад терена предвиђена је изградња новог стуба N3, а у близини постојећег стуба UK3 који се укида.

На новом стубу N3, с једне стране се врши прихват новог проводника, а са друге стране прихват постојећих проводника, и то у скраћеном распону од постојећег.

Број стубова дела измештене деонице је:

- Армирано-бетонски крајњи (K) 12/1600	ком. 1
- Армирано-бетонски крајњи (K) 15/1600	ком. 1
- Армирано-бетонски угаоно-затезни (UZ) 15/1600	ком. 1
Укупно:	ком. 3

3.2. Колизија бр. 2, 10kV на km 16+584,00

Основни подаци о објекту на делу измештања:

Назив далековода:	Извод „Словац“, огранак за Непричаву
Номинални напон:	10kV
Проводник:	уже SRPS N.C1.351-Al/Ї 50/8mm ²
Изолатори:	Стаклени капасте и потпорни керамички
Стубови:	Армирано-бетонски

- Постојеће стање

На делу изградње новог државног пута IB реда број 27 угрожена је постојећа траса далековода 10kV извод „Словац“, огранак за Непричаву, између постојећих стубова P2 и P3. Траса новопројектованог пута укршта трасу постојећег далековода на предметном делу те је због тога потребно изместити трасу далековода.

Постојећи далековод 10kV укршта планирану трасу новопројектованог пута код km 16+584,00 између постојећих армирано-бетонских стубова P2 и P3.

Далековод је на месту укрштања изведен Al/С проводницима 3x50/8mm², на армирано-бетонским стубовима.

За пројектовање реконструкције вода коришћен је геодетски снимак далековода и ситуација будућег пута IB-27, као и увид на лицу места.

- Решење колизије

У складу са захтевима Услови за пројектовање ЕД Лазаревац, предвиђено је измештање далековода 10kV извод „Словац“, огранак за Непричаву. Предвиђено је укидање постојећег далековода на делу између стубова P2 и P3.

У правцу постојећег далековода, планирана је изградња нових крајњих стубова N4 и N5. Постојећи стуб UK4 се налази у насипу будућег пута те га је потребно укинути. Извршена је уградња новог армирано-бетонског стуба с леве стране будуће саобраћајнице N4 ван насипа будућег пута.

На новом стубу N4, с једне стране врши се прихват постојећих проводника, и то у скраћеном распону од постојећег.

На новом стубу N4 врши се прелаз надземног вода у кабловски преко одводника пренапона 12kV, 10kA.

По силаску са стуба бр. N4 (кабл заштићен од механичких оштећења) кабловска траса наставља у земљаном појасу управно на трасу новопројектованог пута, затим скреће десно и води на 2m од ивице усека до стационаже km 16+569 и пролази испод пута. Растојање стуба бр. N4 од ивице пута износи 10,00m.

При преласку пута вод се провлачи кроз кабловску канализацију од четири PVC цеви Ø110mm. На крајевима кабловске канализације предвиђена је уградња два кабловска окна (O3 и O4). Даље по изласку из канализације, на 3m од ивице насипа вод скреће лево и пратећи ивицу шарпе долази до новог армирано-бетонског стуба N5, лоцираног са десне стране пута. На стубу поставити одговарајуће кабловске завршнице за спољну монтажу и одводнике пренапона 12kV, 10kA, који се монтирају на металне конзоле. Растојање стуба бр. N5 од ивице пута износи 10,00m.

На новом стубу N5, с друге стране врши се прихват постојећих проводника и то у скраћеном распону од постојећег.

На описаној траси кабл се између нових стубова бр. N4 и N5 полаже у зеленој површини, а на проласку испод новог пута кроз одговарајућу кабловску канализацију.

Број стубова дела измештене деонице је:

- Армирано-бетонски крајњи (К) 12/1600	ком. 2
Укупно:	ком. 2

3.3. Колизија бр. 3, 1kV на km 17+250,00

Основни подаци о објекту:

Назив далековода:	Мрежа ниског напона изТС 10/0,42kV „Ива Аграр“, Непричава
Номинални напон:	0,42kV
Проводник:	НН СКС Х00/О-А 3x70+54,6+2x16mm ² и НН СКС Х00/О-А 3x35+54,6+2x16mm ² .
Стубови:	Армирано-бетонски

- Постојеће стање

На делу изградње новог државног пута IB реда број 27 угрожена је постојећа траса мреже ниског напона из ТС „Ива Аграр“, Непричава од постојећег стуба Р4 до постојећег стуба Р5. Траса новопроектваног пута укршта трасу постојећег надземног вода на предметном делу те је због тога потребно извршити заштиту и измештање вода.

Постојећи вод је изграђен на армирано-бетонским стубовима, проводником НН СКС Х00/О-А 3x70+54,6+2x16mm² и Х00/О-А 3x35+54,6+2x16mm², и укршта планирану трасу новопроектваног пута на km 17+250,00 између постојећих армирано-бетонских стубова UK8 и UK9. Стубови UK5 до UK7, као и стубови UK9 до UK12 угрођени су изградњом новог натпутњака.

На стубовима су монтиране и светиљке јавног осветљења.

За пројектовање реконструкције вода коришћен је геодетски снимак далековода и ситуација будућег пута IB-27, као и увид на лицу места

- Решење колизије

У складу са захтевима Услови за пројектовање ЕД Лазаревац, предвиђено је каблирање вода. Предвиђено је укидање постојећег далековода између стубова UK5 (који се налази са леве стране будућег пута) и UK12 (који се налази са десне стране будућег пута).

У правцу постојећег вода, а у близини постојећег стуба предвиђеног за демонтажу (UK5) поставља се нови, крајњи армирано-бетонски стуб (N6), на који се са једне стране врши прихват постојећег НН СКС-а у скраћеном распону, а са друге стране прихват новопроектваног кабловских вода.

Имајући у виду да постојећи вод има посебне жиле за инсталацију јавног осветљења, решење колизије је извршено применом два кабловска вода, један за главни вод нисконапонске мреже, а други за жиле за јавно осветљење.

По силаску са стуба бр. N6 (каблови заштићени од механичких оштећења) кабловска траса наставља у земљаном појасу управно на трасу новопроектваног некатегорисаног пута, с тим што кабловски вод главног вода нисконапонске мреже пролази испод трупа пута, а кабловски вод за потребе јавног осветљења улази у банкину некатегорисаног пута и прелази испод коловоза на супротну страну.

По изласку из кабловске канализације главни вод наставља ка граници експропријације затим скреће лево и води се паралелно са границом експропријације до стационаже km 17+230 где скреће лево и нормално на правац новопроектваног пута пролази испод пута. При преласку пута вод се провлачи кроз кабловску канализацију од четири PVC цеви Ø110mm. На крајевима кабловске канализације предвиђена је уградња два кабловска окна (O5 и O6). Даље по изласку из канализације, кабловски вод скреће ка линији експропријације и пратећи је долази новог стуба N7

На новом стубу N7, с друге стране врши се прихват постојећег НН СКС-а, и то у скраћеном распону од постојећег.

Кабловски вод за јавно осветљење има различиту трасу од кабловског вода мреже ниског напона која је усклађена са својом функцијом. У складу с тим кабловски вод за јавно осветљење по изласку из кабловске канализације улази у банкину некатегорисаног пута, где скреће десно и банкином се води све до новог стуба N7.

На описаној траси кабл се између нових стубова бр. N6 и N7 полаже у зеленој површини, а на проласку испод новог пута кроз одговарајућу кабловску канализацију. При проласку кабловског вода преко надпутњака, кабловски вод се провлачи кроз кабловску канализацију на мосту. Ова кабловска канализација, предмет је пројекта конструкције надпутњака.

Пројектом ће бити предвиђена демонтажа светиљки на постојећим стубовима нисконапонске мреже који се укидају као и премонтажа на нове стубове.

Број стубова дела измештене деонице је:

- Армирано-бетонски крајњи (К) 9/1600 ком. 2

Укупно: ком. 2

4. НАДЗЕМНИ ВОД

4.1. Климатски услови

Климатски услови за измештање далековода 10kV усвојени су у складу са климатским параметрима према којима су пројектовани предметни водови у Идејном пројекту, и то:

- Притисак ветра 75daN/m²
- Додатно оптерећење од леда 1.6 x О.Д.О. daN/m.

4.2. Проводници

Надземни вод 10kV пројектован је проводником Al/Џ уже $3 \times 35/6 \text{mm}^2$ (исти пресек као на постојећем далеководу).

Максимално радно напрезање које наступа при -5°C и додатном оптерећењу од леда $1.6 \times 0.18 \sqrt{d} \text{ daN/m}$ је 9 daN/mm^2 .

Висина проводника је усклађена са потребним сигурносним висинама у зависности од објекта који вод прелази.

На потпорне изолаторе проводник везивати бочним двоструким везом-према ТП-2а. Прихват проводника на затезни изолаторски ланац извршена је преко затезне клинасте стезаљке.

4.3. Стубови, конзоле, темељи, изолација и уземљење

На измештању предметних надземних водова 10kV и водова ниског напона, примениће се нови армирано-бетонски стубови прстенастог пресека. Стубови морају бити израђени према важећим прописима.

Предвиђени су следећи типови стубова, и то:

- За ДВ 10kV:
 - Стуб тип UZ 15/1600, укупне дужине 15m номиналне силе у врху од 1600daN, као угаоно-затезни.
 - Стуб тип К 15/1600, укупне дужине 15m номиналне силе у врху од 1600daN, као крајњи,
 - Стуб тип К 12/1600, укупне дужине 12m номиналне силе у врху од 1600daN, као крајњи..

- За мрежу ниског напона:
 - Стуб тип К 9/1600, укупне дужине 9m номиналне силе у врху од 1600daN, као крајњи.

За ДВ 10kV, предвиђени су следећи типови конзола:

- Челична, вршна конзола за хоризонтални распоред проводника на крајњим и угаоно-затезним стубовима,

За мрежу ниског напона предвиђена је уградња склопа за затезно завешање НН СКС-а са једне стране. Склоп се монтира на растојању од 0,4m од врха стуба. Како је планирана монртажа и СН СКС-а на истим стубовима мреже ниског напона, стубови су проверени за прихват СН СКС-а на удаљености од 0,1m од врха.

Темељи су призматични-бетоном МБ-20, према ТП-10а, тип темеља уписан у стубној листи.

Оптерећења на стуб и друге компоненте вода рачунају се сходно Прописима за надземне водове. Оптерећења су рачуната као нормална (очекивана) који настају када су сви делови вода неоштећени. Рачунато је са сталним оптерећењем од тежине проводника, стубова, опреме и променљивим оптерећењем (ветар, додатни терет).

На елементе стуба и сам стуб делују хоризонталне силе које потичу од сила затезања проводника као и притиска ветра на стуб и проводнике, и вертикалне силе које потичу од тежине стуба, опреме проводника и додатног терета од леда. Хоризонталне силе су битне за избор номиналне силе стуба, а вертикалне за избор конзола, прорачуна угиба и сигурносних размака проводника.

Прорачун сила на стубове приложен је у пројекту.

Изглед, димензије и друге важне карактеристике стубова су приказани на приложеним цртежима.

Према процењеној носивости тла и узимајући у обзир момент силе која делује на излазу стуба из темеља, усвојени су темељи за предмер радова у овом пројекту.

Коначне димензије темеља ће се одредити после увида у ископане јаме на сваком стубном месту, које ће обићи геолошки стручњак и дати своје мишљење за фондирање стубова.

Изолатори су предвиђени за изолацију Si 12kV, и то потпорни изолатори типа LSP 17,5 (електрично појачана изолација) са анкер завртњима и изолаторски чланак типа U40C за затезне изолаторске ланце.

За основну изолацију на ДВ 10kV изабран је изолаторски ланац састављен од једне јединице капастог изолатора тип U40C.

За електрично појачану изолацију усвојен је изолаторски ланац са две капасте јединице U40C. За механички појачану изолацију усвојен је двоструки изолаторски ланац.

Изолаторски ланци су опремљени спојном опремом 40kN и заједно са изолаторима чини целину.

Врста употребљених изолатора / изолаторских ланаца:

EZp- - једноструки затезни појачани

ENp - потпорни изолатор, електрично појачана изолација

Уземљење стубова се изводи класично са једним или два прстена око стуба поцинкованом челичном жицом мин. $\varnothing 10\text{mm}$.

Вредност прелазног отпора уземљења који карактерише сигурност од прескочног напона при удару грома није прецизно дефинисана. Сматра се да отпор уземљења стуба не треба да пређе 15Ω на теренима који нису каменити .

Уколико се мерењем установи да је отпор уземљења већи могу се преузети мере за његово побољшање. У том циљу накнадно се повећава дужина уземљивача додавањем зракастих продужетака или побијањем додатних уземљивача.

Наведене мере предузимају се само ако терен није каменит те такве мере имају сврху. Скица нормалног уземљења дата је у графичкој документацији.

Извођач радова треба да изради документацију о постављању уземљења за свако стубно место и да је достави инвеститору.

Документација за свако стубно место мора да садржи следеће податке:

А) Документација о уземљењу

1. Датум израде уземљења
2. Врста земљишта: црна земља, иловача, шљунак, камен,
3. Дебљина слоја земље изнад камена у метрима
4. Положај уземљења шематски уцрати са назнаком дужине
5. Пресек и врста материјала уземљивача

Б) Подаци о мерењу уземљења

1. Датум мерења
2. Сат мерења
3. Температура t °C
4. Последња киша пала пре дана
5. Мерни инструменти
6. Измерена вредност отпора са одвојеним заштитним ужетом у Ω
7. Измерена вредност отпора са прикљученим заштитним ужетом у Ω

Такође, према ТП-9 ЕД Србије извођењем уземљивача на описани начин задовољен је критеријум заштите од повратних прескока и посебан прорачун није потребан.

5. КАБЛОВСКИ ВОД

5.1. Начин полагања каблова

За кабловске водове 10kV препоручује се полагање једножилних каблова, поужених у снопу.

За кабловске водове 1kV препоручује се полагање четворожилних каблова.

У слободним (зеленим) површинама каблови се полажу у отворени ров дубине 0,8m у постелици од ситнозрнасте земље 2x10cm. Изнад кабла се поставља PVC трака за упозорење.

На прелазима испод коловоза путева, колосека железничких пруга и сл. као и на местима где не могу да се постигну дозвољена растојања од других подземних инсталација каблови се полажу у кабловску канализацију. Положај пројектоване кабловске канализације приказан је на ситуационим плановима у графичком делу пројекта.

Израда кабловске канализације пројектована је PVC цевима у отвореном рову, класично распевањем или подбушивањем у случају ако се укаже потреба на терену.

Прелаз на надземни вод 10kV се врши преко кабловских завршница за спољну монтажу и одводника пренапона 12kV; 10kA постављених на носачима према каталогу произвођача на бетонском стубу.

Прелаз на надземни вод ниског напона се врши преко кабловских завршница за спољну монтажу и одводника пренапона 3,6kV; 5kA постављених директно на проводнике надземног вода према каталогу произвођача.

На висини сса 2m до уласка у земљу кабл на стубу заштитити од механичких оштећења.

При извођењу радова неопходно је остварити пуну сарадњу са стручним службама надлежних предузећа и установа, као и предузети одговарајуће мере за обезбеђење градилишта.

Изгледи рова, детаљи, услови укрштања и паралелног вођења са другим подземним инсталацијама дати су у графичкој документацији.

5.2. Каблови и каловски прибор

За кабловски вод 10kV, усвојен је кабл типа ХНЕ 49-А 4x(1x150mm²), 6/10kV у поуженом снопу.

За кабловски вод мреже ниског напона, усвојен је кабл типа РР00-АS 4x150; 0,6/1kV, док је за кабловски вод за потребе будућег јавног осветљења предвиђен стандардни РР00-А 2x25; 0,6/1kV.

Кабловски прибор треба да је комплетан, да одговара типу и пресеку пројектованих каблова, као и условима експлоатације, а да на месту спајања односно прикључења заштити кабл од продора влаге, прашине, корозије и сл. Слободне жиле кабла за јавно осветљење правилно заштитити од продора воде и влаге. Монтажу извршити у свему према упутствима произвођача опреме.

5.3. Снимање и испитивање каблова

Снимање и испитивање положених каблова и кабловског прибора извршити према важећим прописима и препорукама надлежне електродистрибуције.

5.4. Обележавање каблова и кабловске трасе

Положене каблове и кабловске трасе обележити према важећим Прописима и Препорукама, који дефинишу поред осталог изглед и садржај података на таблицама и месинганим плочицама за обележавање каблова и кабловских траса.

5.5. Посебне напомене

Уколико се приликом извођења радова на траси наиђе на подземне инсталације за које нису постојали подаци, сва укрштања и паралелно вођење каблова са овим инсталацијама ускладити са важећим прописима и условима надлежног предузећа.


6. ПОСЕБНЕ НАПОМЕНЕ

По извршеној изградњи новопроектваног ДВ 10kV и мреже 1kV извршити:

- комплетну демонтажу постојећих водова у зони регулације новопроектване саобраћајнице који су пројектом предвиђени за демонтажу,
- сукцесивно превезивање кућних прикључака и постојећих електричних веза на нове стубове (уколико постоје).

Предвиђене радове извести у складу са динамиком изградње новопроектване саобраћајнице, због координације радова на измештању електроенергетских објеката, који су елементи јединствене нисконапонске мреже.

У току извођења радова неопходно је обезбедити стално присуство службе надзора Инвеститора и надлежне електродистрибуције, као и пуну координацију са службом управљања електроенергетском мрежом.

Одговорни пројектант

Александар Тулић, дипл. ел. инж.



4.6. НУМЕРИЧКА ДОКУМЕНТАЦИЈА

4.6.1. Прорачуни и провере

4.6.2. Табела угиба

4.6.3. Стубна листа

4.6.4. Предмер и предрачун материјала, опреме и радова

4.6.5. Координате нових стубних места далековода

4.6.1. ПРОРАЧУНИ И ПРОВЕРЕ

1. УЛАЗНИ ПОДАЦИ

1.1. Водови 10kV

- Номинални напон далековода	10kV
- Проводник	уже SRPS N.C1.351- 50/8 Al/Č
- Макс. радно напрезање проводника	уже SRPS N.C1.351- 35/6 Al/Č 9daN/mm ²
• Климатски услови	
- Притисак ветра	75daN/m
- фактор нормалног зимског додатног оптер.	1,6
- фактор изузетног зимског додатног оптер.	2,5
- Минимална температура	-20°C
- Максимална температура	+40°C
• Механичке карактеристике проводника	
- Ознака	уже SRPS N.C1.351- 50/8 Al/Č
- Пресек	S = 56,3mm ²
- Пречник	d = 9,6mm
- Тежина	G = 0,1916daN/m
- Модул еластичности	E = 8100daN/mm ²
- Темпер. коефицијент линеарног изд.	$\alpha = 19,2 \cdot 10^{-6} 1/^\circ\text{C}$
- Сила кидања	F _k = 1680,9daN
- Дозвољено нормално радно напрезање	$\sigma = 9\text{daN/mm}^2$
- Ознака	уже SRPS N.C1.351- 35/6 Al/Č
- Пресек	S = 40,0mm ²
- Пречник	d = 8,1mm
- Тежина	G = 0,137daN/m
- Модул еластичности	E = 8100daN/mm ²
- Темпер. коефицијент линеарног изд.	$\alpha = 19,2 \cdot 10^{-6} 1/^\circ\text{C}$
- Сила кидања	F _k = 1236,7daN
- Дозвољено нормално радно напрезање	$\sigma = 9\text{daN/mm}^2$
- Дозвољено изузетно радно напрезање	$\sigma_{id} = 15\text{daN/mm}^2$
- Основно зимско додатно оптерећење	g = 0,18√d = 0,512daN/m
- Нормално зимско додатно оптерећење	G _d = 1,6·g = 0,820daN/m
- Изузетно зимско додатно оптерећење	G _i = 2,5·g = 1,281daN/m
- Спец. тежина норм. зим. дод. оптер.	$\gamma_d = 1,6 \cdot g/S = 20,492 \cdot 10^{-3} \text{daN/m mm}^2$
- Спец. тежина изуз. зим. дод. оптер.	$\gamma_i = 2,5 \cdot g/S = 32,018 \cdot 10^{-3} \text{daN/m mm}^2$
- Специфична тежина проводника	$\gamma = 3,425 \cdot 10^{-3} \text{daN/m mm}^2$
- Специфична тежина пров. са норм. зимс. оп.	$\gamma_{Rd} = 23,917 \cdot 10^{-3} \text{daN/m mm}^2$
- Специфична тежина пров. са изуз. зимс. оп.	$\gamma_{Ri} = 35,443 \cdot 10^{-3} \text{daN/m mm}^2$

Критични распон за проводник је:

$$a_{kr} = \sigma \cdot \sqrt{\frac{360\alpha}{(\gamma_{Rd}^2 - \gamma^2)}} = 9 \cdot \sqrt{\frac{360 \cdot 19,2 \cdot 10^{-6}}{((23,917 \cdot 10^{-3})^2 - (3,425 \cdot 10^{-3})^2)}} = 33,33\text{m}$$

Критична темепература проводника је:

$$t_{kr} = \frac{\sigma}{\alpha E} \left(1 - \frac{\gamma}{\gamma_{Rad}}\right) - 5 = \frac{9}{19,2 \cdot 10^{-6} \cdot 8100} \left(1 - \frac{3,425}{23,917}\right) - 5 = 47,28 \text{ } ^\circ\text{C}$$

односно критично стање је при -5°C + нормално зимско додатно оптерећење.

1.2. Мрежа ниског напона

- Номинални напон далековода 0,4kV
- Проводник СКС Х00/О-А 3x70+54,6+2x16mm²
СКС Х00/О-А 3x35+54,6+2x16mm²
- Макс. радно напрезање 10daN/mm²
- Климатски услови
 - Притисак ветра 75daN/m
 - фактор нормалног зимског додатног оптер. 1,6
 - Минимална температура -20°C
 - Максимална температура $+40^\circ\text{C}$
- Механичке карактеристике
 - Ознака СКС Х00/О-А 3x70+54,6+2x16mm²
 - Пресек носеће неутралне жиле $S = 54,6\text{mm}^2$
 - Пречник $d = 37,5\text{mm}$
 - Тежина $G = 1,118\text{daN/m}$
 - Модул еластичности носеће неутралне жиле $E = 6200\text{daN/mm}^2$
 - Темпер. коефицијент линеарног изд. носеће неутралне жиле $\alpha = 23,0 \cdot 10^{-6} \text{ } 1/^\circ\text{C}$
 - Сила кидања носеће неутралне жиле $F_k = 1660\text{daN}$
 - Ознака СКС Х00/О-А 3x35+54,6+2x16mm²
 - Пресек носеће неутралне жиле $S = 54,6\text{mm}^2$
 - Пречник $d = 33,0\text{mm}$
 - Тежина $G = 0,765\text{daN/m}$
 - Модул еластичности носеће неутралне жиле $E = 6200\text{daN/mm}^2$
 - Темпер. коефицијент линеарног изд. носеће неутралне жиле $\alpha = 23,0 \cdot 10^{-6} \text{ } 1/^\circ\text{C}$
 - Сила кидања носеће неутралне жиле $F_k = 1660\text{daN}$

1.3. Планирани вод 10kV

- Номинални напон далековода 10kV
- Проводник СКС ХНЕ 48/О-А 3x(1x50)+50mm²
- Макс. радно напрезање 20daN/mm²
- Климатски услови
 - Притисак ветра 75daN/m
 - фактор нормалног зимског додатног оптер. 1,6
 - Минимална температура -20°C
 - Максимална температура $+40^\circ\text{C}$

- Механичке карактеристике

- Ознака	СКС ХНЕ 48/О-А 3x(1x50)+50mm ²
- Пресек носеће жиле	S = 48,32mm ²
- Пречник	d = 58,0mm
- Тежина	G = 2,206daN/m
- Модул еластичности носеће жиле	E = 15000daN/mm ²
- Темпер. коефицијент линеарног изд. носеће жиле	$\alpha = 11,0 \cdot 10^{-6} \text{ 1/}^{\circ}\text{C}$
- Сила кидања носеће жиле	F _k = 6400daN

2. СТАТИЧКИ ПРОРАЧУН СИЛА СТУБОВА

За избор носећих стубова мереодавно је оптерећење од ветра на проводнике и на стуб са опремом.

За угаоно-затезне и крајње стубове, срачунате су силе у проводницима, при чему за крајње крајње стубове и стубове са великим углом скретања трасе (>39°) узима се у обзир случај опетећења 1а (ТП-10 ЕД Србије), а за остале угаоно-затезне стубове случај оптерећења 2а (ТП-10 ЕД Србије).

За крајњи стуб, за силу затезања проводника од 9daN/mm² и распоред проводника у равни добијамо:

- За проводник Al/Č 50/8mm²: $F_{k_{0,50}} = 3 \cdot \sigma \cdot S = 3 \cdot 9 \cdot 56,3 = 1520,1daN$
- За проводник Al/Č 35/6mm²: $F_{k_{0,35}} = 3 \cdot \sigma \cdot S = 3 \cdot 9 \cdot 40 = 1080daN$

За крајње стубове су одабрани армирано-бетонски стубови са једним стаблом, типа 12/1600 и 15/1600.

За угаоно-затезни стуб, за силу затезања проводника од 9daN/mm², распоред проводника у равни и скретања трасе која су мања од 39°, добијамо:

$$F_{2a} = \frac{2}{3} F_{k_0} = \frac{2}{3} \cdot 1080 = 720daN$$

тако да изабрано стабло 15/1600 задовољава.

За крајњи стуб нисконапонске мреже, за силу затезања НН СКС-а од 10daN/mm² и прихват СКС-а на растојању од 0,4m од врха стуба, добијамо:

$$F_{k_{NN\ SCS}} = \frac{1}{L} \cdot \sigma \cdot S \cdot (L - h_k) = \frac{1}{9} \cdot 10 \cdot 54,6 \cdot (9 - 0,4) = 521,74daN$$

У складу са условима ЕД Лазаревац, на истим стубовима мреже ниског напона, планирана је и монтажа СН СКС-а, па за силу затезања СН СКС-а од 20daN/mm² и прихват СКС-а на растојању од 0,1m од врха стуба, добијамо:

$$F_{k_{SN\ SCS}} = \frac{1}{L} \cdot \sigma \cdot S \cdot (L - h_k) = \frac{1}{9} \cdot 20 \cdot 48,32 \cdot (9 - 0,1) = 955,67daN$$

Укупна сила износи: 521,74daN + 955,67daN = 1477,41daN

тако да изабрано стабло 9/1600 задовољава.

- *Провера постојећег стуба P1*

На Колизии бр. 1, 10kV, извод „Словац“, огранак за ТС 10/0,42kV „Марковићи“ Словац, услед предвиђених радова на регулацији речног корита укинут је стуб UK1 и предвиђена је изградња новог стуба N1. Ситуација на терену је таква да је нови распон између стубова P1 и N1 већи од постојећег, што за последицу има већи угиб, односно мању сигурносну висину, и већу силу од притиска ветра на проводнике.

На уздужном профилу, у Графичкој документацији, види се да сигурносна висина остаје задовољавајућа и у пројектованом решењу.

На терену није било могуће утврдити тачан тип стуба, с обзиром да су натписне плочице насилно уклоњене, међутим, имајући у виду да је постојећи стуб крајњи, затезни стуб, меродавна сила је она која се јавља услед затезања проводника са једне стране стуба, и она је знатно доминантнија од силе ветра на проводнике.

Како је сила затезања која је предвиђена, стандардна, у мрежи средњег напона, а проводник задржан истог пресека, неће бити промене у оптерећењу које делује на стуб, те се исти може задржати.

3. ПРОВЕРА СИГУРНОСНИХ РАЗМАКА У СРЕДИНИ РАСПОНА

У прегледу међусобне удаљености између проводника потребно је да у средини распона у приликама без ветра на температури +40°C износи најмање:

$$D = k \cdot \sqrt{f + l_{iz}} + S_r$$

где је:

f (cm) - угиб проводника на +40°C

l_{iz} (cm) - дужина излоаторског ланца од тачке учвршћења до проводника

k - коефицијент који зависи од распореда посматраних проводника

S_r - сигурносни размак (за водове 10kV износи 10cm)

Угао отклона проводника Al/Č 70/12mm² при ветру од 75daN/m² износи:

$$\alpha = \arctg\left(\frac{d \cdot p_v}{G_R}\right) = 77.29^\circ$$

Коефицијент распореда проводника износи:

- Хоризонтални распоред: 7,09

У прорачуну размака проводника су узети у обзир следећи параметри:

- додатно оптерећење од леда 1.6 x O.D.O. daN/m,
- максимално напрезање проводника Al/Č 35/6mm² износи 9daN/mm²,
- притисак ветра од 75daN/mm².

У наставку су дате провере сигурносних растојања за вод 10kV и то за најкритичније случајеве.

4. ПРОВЕРА КАБЛА НА ЗАГРЕВАЊЕ СТРУЈОМ КРАТКОГ СПОЈА

У складу са Техничким препорукама Електродистрибуција Србије, снага кратког споја на сабирницама 10kV износи:

$$P_k = 250\text{MVA}$$

Струја кратког споја је:

$$I_k = \frac{P_k}{\sqrt{3} \cdot U} = \frac{250}{\sqrt{3} \cdot 10} = 14,45\text{kA}$$

За термичко напрезања кабла меродавна је ефективна средња вредност струје кратког споја, која би за време трајања кратког споја произвела исту количину топлоте као и промењива струја кратког споја:

$$I_{keff} = I_k \cdot \sqrt{m + n}$$

Где су:

m - фактор утицаја једносмерне компоненте ударне струје кратког споја зависи од фактора χ .

n - фактор утицаја наизменичне струје кратког споја зависи од односа I_k'' / I_k .

За вредност $\chi = 1,8$ и трајања кратког споја само 1s практично је $m = 0$.

У граничном најнеповољнијем случају $n = 1$ па је:

$$I_{keff} = 14,45 \cdot \sqrt{0 + 1} = 14,45\text{kA}$$

Најмањи дозвољени пресек проводника кабла, с обзиром на дозвољено загревање и трајање кратког споја је:

$$S_{min} = C_1 \cdot I_{keff} \cdot \sqrt{t}$$

где је C_1 константа која зависи од врсте проводника и врсте изолације кабла.

За алуминијумске каблове 10kV, $C_1 = 10,9$ (Приручник **RK**).

За време трајања кратког споја 0,5s:

$$S_{min} = C_1 \cdot I_{keff} \cdot \sqrt{t} = 10,9 \cdot 14,45 \cdot \sqrt{0,5} = 111,37\text{mm}^2 < 150\text{mm}^2$$

Пошто је рачунски минимални пресек мањи од усвојеног значи да кабл **задовољава** на загревање струјом кратког споја.

6. ПРОВЕРА КАБЛА НА ОПТЕРЕЂЕЊЕ СТРУЈОМ

Пројектним задатком је усвојен кабл типа ХНЕ 49–А 4х(1х150), 6/10kV чије дозвољено оптерећење износи 330А (према Техничким препорукама ЕД Србије).

Максимална једновремена снага је:

$$P_n = \sqrt{3} \cdot U_n \cdot I_n$$

$$P_n = \sqrt{3} \cdot 10 \cdot 330 \cdot 0,95 = 5429,98kW$$

што је далеко веће од планираног једновременог оптерећења.

Одговорни пројектант



Александар Ћулибрк, дипл. ел. инж.



4.6.2. ТАБЕЛА УГИБА

ПОДАЦИ ЗА ПРОРАЧУН

ПРОВОДНИК.....	Al/С 35/6****6/1
СТВАРНИ ПРЕСЕК [mm ²].....	40.000
СТВАРНИ ПРЕЧНИК [mm].....	8.100
СПЕЦИФИЧНА ТЕЖИНА [daN/(m·mm ²)].....	0.00342500
МОДУЛ ЕЛАСТИЧНОСТИ [daN/mm ²].....	8100.000
КОЕФИЦИЈЕНТ ТОПЛОТНОГ ИСТЕЗАЊА [1/С°].....	0.00001920
ФАКТОР ДОДАТНОГ ТЕРЕТА.....	1.60
СПЕЦИФИЧНА ТЕЖИНА ДОДАТН. ТЕРЕТА [daN/(m·mm ²)]..:	0.02049156
МАКСИМАЛНО РАДНО НАПРЕЗАЊЕ [daN/mm ²].....	9.0000

КРИТИЧНИ РАСПОН [m]..... 31.61

РАСПОН [m]	УГИБ y [cm] ПРИ ТЕМПЕРАТУРАМА y [°C]										
	-20	-10	0	10	20	30	40	60	80	-5+ЛЕД	
10	0	1	1	1	2	3	7	13	18	4	
20	2	2	3	4	6	10	16	28	36	15	
30	4	5	6	9	12	19	27	43	55	30	
40	9	11	15	20	29	39	49	66	81	53	
50	19	25	33	44	56	68	78	97	114	83	
60	41	53	67	80	93	104	115	134	152	120	
70	81	96	110	123	136	147	158	178	196	163	
80	133	147	161	174	186	197	208	228	247	213	
90	192	205	218	231	242	254	265	285	305	269	
100	256	269	282	294	306	317	328	349	368	333	
110	327	340	352	364	376	387	398	419	439	403	
120	405	417	429	441	452	463	474	496	516	479	
130	489	501	513	524	536	547	558	579	600	563	
140	579	591	603	615	626	637	648	669	690	653	
150	677	688	700	712	723	734	745	766	787	750	
160	781	792	804	815	827	838	849	870	891	854	
170	891	903	914	926	937	948	959	981	1002	964	
180	1009	1020	1032	1043	1054	1065	1076	1098	1119	1081	
190	1133	1144	1156	1167	1178	1189	1200	1222	1244	1206	
200	1264	1275	1287	1298	1309	1320	1331	1353	1375	1337	
210	1402	1413	1425	1436	1447	1458	1469	1491	1513	1474	
220	1547	1558	1569	1581	1592	1603	1614	1636	1658	1619	
230	1698	1710	1721	1732	1744	1755	1766	1788	1810	1771	
240	1857	1868	1880	1891	1902	1913	1924	1947	1968	1930	
250	2022	2034	2045	2057	2068	2079	2090	2112	2134	2095	
260	2195	2206	2218	2229	2240	2252	2263	2285	2307	2268	
270	2375	2386	2397	2409	2420	2431	2442	2465	2487	2448	
280	2561	2573	2584	2595	2607	2618	2629	2651	2674	2634	
290	2755	2766	2778	2789	2800	2812	2823	2845	2868	2828	
300	2956	2967	2979	2990	3001	3013	3024	3046	3069	3029	
310	3164	3175	3187	3198	3210	3221	3232	3255	3277	3237	
320	3379	3391	3402	3413	3425	3436	3448	3470	3493	3453	
330	3602	3613	3625	3636	3647	3659	3670	3693	3715	3675	
340	3831	3843	3854	3866	3877	3889	3900	3923	3945	3905	
350	4068	4080	4091	4103	4114	4126	4137	4160	4183	4142	
360	4313	4324	4336	4347	4359	4370	4382	4405	4427	4387	
370	4564	4576	4588	4599	4611	4622	4634	4657	4680	4639	
380	4824	4835	4847	4859	4870	4882	4893	4916	4939	4898	
390	5090	5102	5114	5125	5137	5149	5160	5183	5206	5165	
400	5365	5376	5388	5400	5411	5423	5435	5458	5481	5440	

4.6.3. СТУБНА ЛИСТА


КОЛИЗИЈА бр. 1, ДВ 10kV ИЗВОД "СЛОВАЦ", огранак за ТС 10/0,42kV „Марковићи“ Словац

ЛИСТ БР.1

Број стуба у пројекту	Број стуба у ппогону	Тип стуба	Висина стуба до тачке вешања	Угао скретања трасе	Распон	Дужина затезног поља	Средњи распон	Атестирана сила на врху одабраног стуба	Притисак ветра и додатно оптерећење	Број и врста проводника	Затезање проводника	Тип темеља	Изолаторски ланац-комплет	Број ланаца	Број изолатора U40С	Број потпорних изолатора PSI 24kV	Одводници пренапона 12kV, 10kA	Укрштање са другим објектима	Уземљивач	Напомена		
				(°)	(m)	(m)	(m)	(daN)			daN/mm ²											
P1		K 12m	9.07	0			42.53	-	75daN/m ² , лед 1.6xODO	3 x уже SRPS N.C1.351-35/6 Al/Č	9	пост.	пост.	-	-	-	-	река Колубара	пост.	Крајњи стуб		
N1		K 12/1600	10	0	кабл	-	42.53	1600				ТПК-21	EZp/-	3	6	3	3				2 прстена	Прикључак кабловског вода
N2		K 15/1600	13	0			36.74	1600				ТПК-22	-/EZp	3	6	3	3				2 прстена	Прикључак кабловског вода
N3		УЗ 15/1600	13	0			73.47	73.47				75daN/m ² , лед 1.6xODO	3 x уже SRPS N.C1.351-35/6 Al/Č	9	ТПК-22	EZp/EZp	6	12	1	-		1 прстен
					99.51		86.49	1600														

Одговорни пројектант:

Александар Ђулибрк, дипл. инж. ел.



4.6.4. ПРЕДМЕР И ПРЕДРАЧУН МАТЕРИЈАЛА, ОПРЕМЕ И РАДОВА

Поз.	Опис позиције	ЈМ	Кол.	Јед. цена (RSD)	Укупна цена (RSD)
ОПШТА НАПОМЕНА:					
<p>Наведене позиције обухватају испоруку опреме и материјала, допремање до места уградње, монтажу, повезивање, пуштање у рад, лоцирање постојеће кабловске канализације и обезбеђивање њихове проходности као и све радове обухваћене текстуалним и графичким делом пројекта.</p> <p>У склопу наведених позиција предвиђена је и израда радионичке документације за поједине склопове (делови инсталација) уз одговарајућу рачунску проверу и сертификате.</p>					
A	КОЛИЗИЈА БР. 1, 10kV на km 12+958,00				
I	НАДЗЕМНИ ВОД				
I.1.	ПРИПРЕМНИ РАДОВИ				
I.1.1	Припремни радови, организација градилишта, предузимање прописаних мера заштите на раду, постављање табли са упозорењима, обезбеђење прилаза стубним местима и припрема терена на стубним местима.				
	Обрачун по комплету извршених радова.	пауш.	1	50 000.00	50 000.00
I.1.2	Излазак на терен геолошког стручњака након ископа рупе за темељ и одређивање врсте тла ради избора темеља за стуб у свему према прорачунима и приложеним табелама.				
	Обрачун по комплету извршених радова.	компл.	1	15 000.00	15 000.00
I.1.3	Остали неспецифицирани радови и материјал по налогу надзорног органа.				
	Обрачун по комплету извршених радова.	компл.	1	5 000.00	5 000.00
Укупно припремни радови:					70 000.00
I.2.	ГРАЂЕВИНСКИ РАДОВИ				
I.2.1	Ископ земље друге и треће категорије са вертикалним одсецањем страна са потребним разупирањем за темеље стубова. Затрпавање са набијањем земље око темеља и одвоз вишка земље после планирања терена на стубним местима.				
	Обрачун по m ³ .	m ³	16.3	3 000.00	48 900.00
I.2.2	Ископ земље друге и треће категорије за полагање уземљења стуба са затрпавањем и набијањем.				
	Обрачун по m ³ .	m ³	16.5	3 000.00	49 560.00
I.2.3	Израда бетонског темеља од бетона МБ-20. У темељ уградити PVC цеви Ø70mm за пролаз челичне жице за уземљење и цеви Ø110mm за пролаз каблова на крајњим стубовима. Сохла изнад земље је 0,2m. Количина потребног бетона се увећава за 10% због растура.				
	Обрачун по m ³ .	m ³	12.9	25 000.00	322 500.00
I.2.4	Ситнозрни бетон за заливање чаша темеља и израду сохле.				
	Обрачун по m ³ .	m ³	3.96	25 000.00	99 000.00

I.2.5	Набавка, транспорт и уградња подлоге-тампона од шљунка испод темеља стубова дебљине 10cm.				
	Обрачун по m ³ .	m ³	0.72	25 000.00	18 000.00
I.2.6	Набавка, транспорт и уградња мрежасте арматуре Q 188MA 500/560 за бетонске темеље.				
	Обрачун по kg.	kg	72.5	140.00	10 155.60
I.2.7	Израда, монтажа и демонтажа оплате за темеље (обрачунато 30% потребне количине оплате).				
	Обрачун по m ² .	m ²	5.76	2 000.00	11 520.00
I.2.8	Израда, испорука, транспорт и уградња крајњег, армирано-бетонског стуба (вршна сила стабла је 1600daN), тип K 12/1600.				
	Обрачун по комаду.	ком.	1	50 000.00	50 000.00
I.2.9	Израда, испорука, транспорт и уградња крајњег, армирано-бетонског стуба (вршна сила стабла је 1600daN), тип K 15/1600.				
	Обрачун по комаду.	ком.	1	70 000.00	70 000.00
I.2.9	Израда, испорука, транспорт и уградња угаоно-затезног, армирано-бетонског стуба (вршна сила стабла је 1600daN), тип UZ 15/1600.				
	Обрачун по комаду.	ком.	1	70 000.00	70 000.00
I.2.10	Израда, транспорт и мотажа челичних конзола за монтажу на затезни бетонски стуб, типа КЏ 12/26,7, дужине крака 150cm. Конзоле се испоручују са отворима за уземљење и опремљене су (на крајевима) елементима за уградњу носача заставице.				
	Обрачун по комаду.	ком.	3	15 000.00	45 000.00
I.2.11	Испорука материјала и израда уземљивача стуба од округле челичне поцинковане жице Ø10mm у виду једног, односно два концентрична прстена око стуба, у складу са графичком документацијом. У цену је урачуната и набавка поцинковане жице, сечење, свијање ради формирања уземљивача у облику прстена и повезивање.				
	Обрачун по kg.	kg	50.1	250.00	12 527.50
I.2.12	Остали неспецифицирани радови и материјал по налогу надзорног органа.				
	Обрачун по комплекту извршених радова.	компл.	1	50 000.00	50 000.00
Укупно грађевински радови:					857 163.10

I.3.	ЕЛЕКТРОМОНТАЖНИ РАДОВИ И ОПРЕМА				
I.3.1	Испорука, транспорт, развлачење, затезање, настављање и причвршћење проводника, уже SRPS N.C1.351-35/6-AI/Џ.				
	Обрачун по kg.	kg	36	300.00	10 800.00
I.3.2	Превезивање постојећих проводника надземног вода на нове стубове.				
	Обрачун по стубу.	ком	2	25 000.00	50 000.00
I.3.3	Испорука и уградња потпорног изолатора LSP-17,5 са носачем.				
	Обрачун по комаду.	ком	7	6 500.00	45 500.00

I.3.4	Испорука, транспорт и уградња опремљеног једноструког, затезног, појачаног изолаторског ланца (EZp), састављеног од две капасте јединице U40C у одговарајућој арматури, са затезном клинастом стезаљком за Al/Џ 35/6mm ² . Вешање на стуб је преко заставице.				
	Обрачун по комаду.	ком	12	7 500.00	90 000.00
I.3.5	Израда струјних мостова на затезним и крајњим стубовима са постављањем две струјне стезаљке по мосту.				
	Обрачун по стубу.	ком	3	5 000.00	15 000.00
I.3.6	Израда веза за уземљење конзола бакарним плетеницама са папучицама за прикључење на чауре стуба.				
	Обрачун по стубу.	ком	3	1 000.00	3 000.00
I.3.7	Испорука и монтажа стезаљке за уземљење жица-жица са завртњем.				
	Обрачун по комаду.	ком	3	800.00	2 400.00
I.3.8	Обележавање стубова редним бројевима и опоменским таблицама "ПАЖЊА ВИСОКИ НАПОН".				
	Обрачун по комаду.	ком	3	1 600.00	4 800.00
I.3.9	Заставица.				
	Обрачун по комаду.	ком	12	1 000.00	12 000.00
I.3.10	Мерење отпорности уземљења стуба са издавањем извештаја.				
	Обрачун по стубу.	ком	3	2 500.00	7 500.00
I.3.11	Остали неспецифицирани радови и материјал по налогу надзорног органа.				
	Обрачун по комплекту извршених радова.	компл.	1	40 000.00	40 000.00
Укупно електромонтажни радови и опрема:					281 000.00

II КАБЛОВСКИ ВОД

II.1. ПРИПРЕМНИ РАДОВИ					
II.1.1	Припремни радови, организација градилишта, предузимање прописаних мера заштите на раду, постављање табли са упозорењима, колчење и припрема терена на траси кабловског вода.				
	Обрачун по комплекту извршених радова.	пауш.	1	50 000.00	50 000.00
II.1.2	Остали неспецифицирани радови и материјал по налогу надзорног органа.				
	Обрачун по комплекту извршених радова.	компл.	1	5 000.00	5 000.00
Укупно припремни радови:					55 000.00

II.2.	ГРАЂЕВИНСКИ РАДОВИ				
II.2.1	Трасирање и ископ рова у земљишту до III категорије са запрекама. Формирање постелице кабла од два слоја ситнозрнасте земље или шљунка "Моравца" гранулације 0-4mm дебљине слоја од по 10cm. Постављање PVC траке за упозорења на 40cm изнад кабла на регулисаном, односно 30cm и 50cm на нерегулисаном терену, тампонирање рова у слојевима од по 10cm са набијањем вибрационим набијачем у три слоја са по два прелаза. Планирање и одвоз вишка материјала са утоваром и истоваром на депонију на удаљеност до 10 km.				
	• ров димензија 0,40 x 0,80m за 1 кабл у рову.	м'	41	800.00	32 800.00
II.2.2	Ископ кабловске канализације у будућем коловозу без скидања (разбијања) горњег слоја коловоза. Обележавање прелаза и ископ рова у насипу будуће саобраћајнице. Полагање PVC цеви 4xØ110mm на међусобном осном размаку од 14cm у хоризонталној равни. Затрпавање рова песком и шљунком са набијањем у слојевима дебљине 20-25cm, контрола набијености материјала и одвоз вишка материјала на депонију или планирање.				
	Обрачун по m.	м'	58	3 400.00	197 200.00
II.2.3	Испорука и монтажа кабловског бетонског или монтажног окна ("Ох") унутрашњих димензија најмање 1800x1800x1800mm са одговарајућим поклопцима од ливеног гвожђа и осталим елементима за увођење кабла. Тачну дубину одредити према финалном стању терена на месту постављања. У цену је урачунат ископ земље са разупирањем, затрпавањем простора између окна и јаме са набијањем и планирање и одвоз вишка материјала са утоваром и истоваром на депонију на удаљеност до 10km.				
	Обрачун по комаду	ком	2	150 000.00	300 000.00
II.2.4	Испорука потребног материјала и израда заштите кабла (1E10) при приближавању или укрштању са другим подземним инсталацијама и објектима о којима Пројектант није имао података а у свему према приложеној техничкој документацији и важећим прописима.				
	Обрачун по укрштању.	ком	1	15 000.00	15 000.00
II.2.5	Испорука и полагање PVC траке за упозорење у рову изнад положеног кабла на нерегулисаном терену.				
	Обрачун по m.	м'	198	40.00	7 920.00
II.2.6	Испорука и постављање ознака трасе кабловског вода (1E10) на нерегулисаном терену.				
	Обрачун по комаду	ком	3	2 000.00	6 000.00
II.2.7	Остали неспецифицирани радови и материјал по налогу надзорног органа.				
	Обрачун по комплету извршених радова.	компл.	1	10 000.00	10 000.00
Укупно грађевински радови:					568 920.00

II.3. ЕЛЕКТРОМОНТАЖНИ РАДОВИ И ОПРЕМА					
II.3.1	Испорука и полагање кабла ХНЕ 49-А 4х(1х150/25), 6/10кV, поужен у снопу, у отворени ров.				
	Обрачун по m.	m'	126	4 700.00	592 200.00
II.3.2	Испорука материјала и израда завршнице за спољну монтажу на стубу са прибором и материјалом за једножилни кабл типа ХНЕ 49-А 1х150/25; 6/10кV. Комплет радови, носач, обујмице, прибор и алат за монтажу према каталогу произвођача.				
	Обрачун по комаду	ком	8	24 000.00	192 000.00
II.3.3	Испорука и монтажа одводника пренапона 12кV, 10кА на бетонски стуб са повезивањем на вод 10кV и уземљивач. Комплет радови, носач, обујмице, прибор и алат за монтажу према каталогу произвођача.				
	Обрачун по комаду	ком	6	7 500.00	45 000.00
II.3.4	Испорука и уградња механичке заштите кабла од два, варењем спојена „L“ профила 50х50х5 минималне дужине 2000mm. Комплет радови и материјал за монтажу.				
	Обрачун по комаду	ком	2	2 500.00	5 000.00
II.3.5	Остали неспецифицирани радови и материјал по налогу надзорног органа.				
	Обрачун по комплекту извршених радова.	компл.	1	50 000.00	50 000.00
Укупно електромонтажни радови и опрема:					884 200.00

III ДЕМОНТАЖНИ РАДОВИ					
------------------------------	--	--	--	--	--

III.1	Демонтажа проводника Al/Џ 3х35/6mm ² , намотавање на одговарајуће добоше и транспорт до складишта.				
	Обрачунава се по m трасе.	m	90	300.00	27 000.00
III.2	Демонтажа изолаторских ланаца и потпорних изолатора, транспорт до складишта и записничка предаја власнику.				
	Обрачун по стубу.	ком	6	15 000.00	90 000.00
III.3	Демонтажа постојећих армирано бетонских стубова, развезивање постојећих проводника и транспорт стубова до складишта.				
	Обрачун по стубу.	ком	2	25 000.00	50 000.00
III.4	Уништавање темеља постојећих стубова до најмање 1m дубине и поравнавање површине стубног места.				
	Обрачун по стубу.	ком	2	20 000.00	40 000.00
III.5	Обезбеђење постојећих стубова који се задржавају, у смислу статичког растеређења приликом извођења демонтажних радова.				
	Обрачун по стубу.	ком	2	25 000.00	50 000.00
Укупно демонтажни радови:					257 000.00

IV ЗАВРШНИ РАДОВИ					
--------------------------	--	--	--	--	--

IV.1	Интерни преглед, технички преглед, трошкови Погона управљања ЕД са потребним манипулацијама у електронергетској мрежи, израда струјних веза и сл.				
	Обрачун по комплекту извршених радова.	пауш.	1	70 000.00	70 000.00

IV.2	Контрола набијености материјала у кабловском рову. Најмања стишњеност је 62% или 250N/mm ² .				
	Плаћање по рачуну.	компл.	1	45 000.00	45 000.00
IV.3	Израда Извештаја са резултатима мерења отпорности распрострања уземљивача, напонско испитивање кабловског вода 10kV, испитивање, постављање и пломбирање напонских таблица са подацима из протокола о извршеним испитивањима, друга мерења и подешавања у електричној инсталацији, налази о исправности и испитивању и пуштање инсталације у пробни рад. У цену је урачунато и прибављање одговарајућих атеста за опрему и материјале коришћених приликом градње објекта.				
	Обрачун по комплету извршених радова.	пауш.	1	70 000.00	70 000.00
IV.4	Обезбеђење укрштања са некатегорисаним путевима и реком Колубаром током извођења радова.				
	Обрачун по комплету извршених радова.	пауш.	1	120 000.00	120 000.00
IV.5	Израда пројекта за извођење са теренским пројектантским радовима.				
	Обрачун по комплету извршених радова.	пауш.	1	120 000.00	120 000.00
IV.6	Геодетско снимање изграђеног надземног вода и положеног кабловског вода са уцртавањем у техничку документацију РГ Завода.				
	Обрачун по m.	m'	210	75.00	15 750.00
IV.7	Отклањање недостатака, израда пројекта изведеног објекта поступање по коментарима комисије за Технички пријем објекта и стављање инсталације у редован погон.				
	Обрачун по комплету извршених радова.	пауш.	1	50 000.00	50 000.00
IV.8	Остали трошкови у вези са изградњом инвестиционог објекта.				
	Обрачун по комплету извршених радова.	компл.	1	50 000.00	50 000.00
Укупно припремно - завршни радови:					540 750.00

УКУПНО КОЛИЗИЈА БР. 1, 10kV на km 12+958,00:	3 514 033.10
---	---------------------

РЕКАПИТУЛАЦИЈА - КОЛИЗИЈА БР. 1, 10kV на km 12+958,00

I	НАДЗЕМНИ ВОД	
I.1.	ПРИПРЕМНИ РАДОВИ	70 000.00
I.2.	ГРАЂЕВИНСКИ РАДОВИ	857 163.10
I.3.	ЕЛЕКТРОМОНТАЖНИ РАДОВИ И ОПРЕМА	281 000.00
II	КАБЛОВСКИ ВОД	
II.1.	ПРИПРЕМНИ РАДОВИ	55 000.00
II.2.	ГРАЂЕВИНСКИ РАДОВИ	568 920.00
II.3.	ЕЛЕКТРОМОНТАЖНИ РАДОВИ И ОПРЕМА	884 200.00
III	ДЕМОНТАЖНИ РАДОВИ	257 000.00
IV	ЗАВРШНИ РАДОВИ	540 750.00
	УКУПНО КОЛИЗИЈА БР. 1, 10kV на km 12+958,00:	3 514 033.10

B	КОЛИЗИЈА БР. 2, 10kV на km 16+584,00
----------	---

I	НАДЗЕМНИ ВОД
----------	---------------------

I.1.	ПРИПРЕМНИ РАДОВИ				
I.1.1	Припремни радови, организација градилишта, предузимање прописаних мера заштите на раду, постављање табли са упозорењима, обезбеђење прилаза стубним местима и припрема терена на стубним местима.				
	Обрачун по комплету извршених радова.	пауш.	1	50 000.00	50 000.00
I.1.2	Издаја на терен геолошког стручњака након ископа рупе за темељ и одређивање врсте тла ради избора темеља за стуб у свему према прорачунима и приложеним табелама.				
	Обрачун по комплету извршених радова.	компл.	1	15 000.00	15 000.00
I.1.3	Остали неспецифицирани радови и материјал по налогу надзорног органа.				
	Обрачун по комплету извршених радова.	компл.	1	5 000.00	5 000.00
Укупно припремни радови:					70 000.00

I.2.	ГРАЂЕВИНСКИ РАДОВИ				
I.2.1	Ископ земље друге и треће категорије са вертикалним одсецањем страна са потребним разупирањем за темеље стубова. Затрпавање са набијањем земље око темеља и одвоз вишка земље после планирања терена на стубним местима.				
	Обрачун по m ³ .	m ³	9.02	3 000.00	27 060.00
I.2.2	Ископ земље друге и треће категорије за полагање уземљења стуба са затрпавањем и набијањем.				
	Обрачун по m ³ .	m ³	14.8	3 000.00	44 400.00
I.2.3	Израда бетонског темеља од бетона МБ-20. У темељ уградити PVC цеви Ø70mm за пролаз челичне жице за уземљење и цеви Ø110mm за пролаз каблова на крајњим стубовима. Сохла изнад земље је 0,2m. Количина потребног бетона се увећава за 10% због растура.				
	Обрачун по m ³ .	m ³	6.67	25 000.00	166 650.00
I.2.4	Ситнозрни бетон за заливање чаша темеља и израду сохле.				
	Обрачун по m ³ .	m ³	2.56	25 000.00	64 000.00
I.2.5	Набавка, транспорт и уградња подлоге-тампона од шљунка испод темеља стубова дебљине 10cm.				
	Обрачун по m ³ .	m ³	0.4	25 000.00	10 000.00
I.2.6	Набавка, транспорт и уградња мрежасте арматуре Q 188МА 500/560 за бетонске темеље.				
	Обрачун по kg.	kg	48.4	140.00	6 770.40
I.2.7	Израда, монтажа и демонтажа оплате за темеље (обрачунато 30% потребне количине оплате).				
	Обрачун по m ² .	m ²	3.84	2 000.00	7 680.00
I.2.8	Израда, испорука, транспорт и уградња крајњег, армирано-бетонског стуба (вршна сила стабла је 1600daN), тип К 12/1600.				
	Обрачун по комаду.	ком.	2	50 000.00	100 000.00

1.2.9	Израда, транспорт и мотажа челичних конзола за монтажу на затезни бетонски стуб, типа КЏ 12/26,7, дужине крака 150см. Конзоле се испоручују са отворима за уземљење и опремљене су (на крајевима) елементима за уградњу носача заставице.				
	Обрачун по комаду.	ком.	2	15 000.00	30 000.00
1.2.10	Испорука материјала и израда уземљивача стуба од округле челичне поцинковане жице Ø10mm у виду једног, односно два концентрична прстена око стуба, у складу са графичком документацијом. У цену је урачуната и набавка поцинковане жице, сечење, свијање ради формирања уземљивача у облику прстена и повезивање.				
	Обрачун по kg.	kg	40.9	250.00	10 225.00
1.2.11	Остали неспецифицирани радови и материјал по налогу надзорног органа.				
	Обрачун по комплету извршених радова.	компл.	1	50 000.00	50 000.00
Укупно грађевински радови:					516 785.40

1.3.	ЕЛЕКТРОМОНТАЖНИ РАДОВИ И ОПРЕМА				
1.3.1	Превезивање постојећих проводника надземног вода на нове стубове.				
	Обрачун по стубу.	ком	2	25 000.00	50 000.00
1.3.2	Испорука и уградња потпорног изолатора LSP-17,5 са носачем.				
	Обрачун по комаду.	ком	6	6 500.00	39 000.00
1.3.3	Испорука, транспорт и уградња опремљеног једноструког, затезног, појачаног изолаторског ланца (EZp), састављеног од две капасте јединице U40C у одговарајућој арматури, са затезном клинастом стезаљком за Al/Џ 50/12mm ² . Вешање на стуб је преко заставице.				
	Обрачун по комаду.	ком	6	7 500.00	45 000.00
1.3.4	Израда струјних мостова на затезним и крајњим стубовима са постављањем две струјне стезаљке по мосту.				
	Обрачун по стубу.	ком	2	5 000.00	10 000.00
1.3.5	Израда веза за уземљење конзола бакарним плетеницама са папучицама за прикључење на чауре стуба.				
	Обрачун по стубу.	ком	2	1 000.00	2 000.00
1.3.6	Испорука и монтажа стезаљке за уземљење жица-жица са завртњем.				
	Обрачун по комаду.	ком	2	800.00	1 600.00
1.3.7	Обележавање стубова редним бројевима и опоменским таблицама "ПАЖЊА ВИСОКИ НАПОН".				
	Обрачун по комаду.	ком	2	1 600.00	3 200.00
1.3.8	Заставица.				
	Обрачун по комаду.	ком	6	1 000.00	6 000.00
1.3.9	Мерење отпорности уземљења стуба са издавањем извештаја.				
	Обрачун по стубу.	ком	2	2 500.00	5 000.00
1.3.10	Остали неспецифицирани радови и материјал по налогу надзорног органа.				
	Обрачун по комплету извршених	компл.	1	20 000.00	20 000.00
Укупно електромотажни радови и опрема:					181 800.00

II	КАБЛОВСКИ ВОД
-----------	----------------------

II.1.	ПРИПРЕМНИ РАДОВИ				
II.1.1	Припремни радови, организација градилишта, предузимање прописаних мера заштите на раду, постављање табли са упозорењима, колчење и припрема терена на траси кабловског вода.				
	Обрачун по комплету извршених радова.	пауш.	1	50 000.00	50 000.00
II.1.2	Остали неспецифицирани радови и материјал по налогу надзорног органа.				
	Обрачун по комплету извршених радова.	компл.	1	5 000.00	5 000.00
Укупно припремни радови:					55 000.00

II.2.	ГРАЂЕВИНСКИ РАДОВИ				
II.2.1	Трасирање и ископ рова у земљишту до III категорије са запрекама. Формирање постељице кабла од два слоја ситнозрнасте земље или шљунка "Моравца" гранулације 0-4mm дебљине слоја од по 10cm. Постављање PVC траке за упозорења на 40cm изнад кабла на регулисаном, односно 30cm и 50cm на нерегулисаном терену, тампонирање рова у слојевима од по 10cm са набијањем вибрационим набијачем у три слоја са по два прелаза. Планирање и одвоз вишка материјала са утоваром и истоваром на депонију на удаљеност до 10 km.				
	• ров димензија 0,40 x 0,80m за 1 кабл у рову.	m'	49	800.00	39 200.00
II.2.2	Ископ кабловске канализације у будућем коловозу без скидања (разбијања) горњег слоја коловоза. Обележавање прелаза и ископ рова у насипу будуће саобраћајнице. Полагање PVC цеви 4xØ110mm на међусобном осном размаку од 14cm у хоризонталној равни. Затрпавање рова песком и шљунком са набијањем у слојевима дебљине 20-25cm, контрола набијености материјала и одвоз вишка материјала на депонију или планирање.				
	Обрачун по m.	m'	46	3 400.00	156 400.00
II.2.3	Испорука и монтажа кабловског бетонског или монтажног окна ("Ох") унутрашњих димензија најмање 1800x1800x1800mm са одговарајућим поклопцима од ливеног гвожђа и осталим елементима за увођење кабла. Тачну дубину одредити према финалном стању терена на месту постављања. У цену је урачунат ископ земље са разупирањем, затрпавањем простора између окна и јаме са набијањем и планирање и одвоз вишка материјала са утоваром и истоваром на депонију на удаљеност до 10km				
	Обрачун по комаду	ком	2	150 000.00	300 000.00
II.2.4	Испорука потребног материјала и израда заштите кабла (1E10) при приближавању или укрштању са другим подземним инсталацијама и објектима о којима Пројектант није имао података а у свему према приложеној техничкој документацији и важећим прописима.				
	Обрачун по укрштању.	ком	1	15 000.00	15 000.00

II.2.5	Испорука и полагање PVC траке за упозорење у рову изнад положеног кабла на нерегулисаном терену.				
	Обрачун по м.	м'	190	40.00	7 600.00
II.2.6	Испорука и постављање ознака трасе кабловског вода (1E10) на нерегулисаном терену.				
	Обрачун по комаду	ком	6	2 000.00	12 000.00
II.2.7	Остали неспецифицирани радови и материјал по налогу надзорног органа.				
	Обрачун по комплету извршених радова.	компл.	1	10 000.00	10 000.00
Укупно грађевински радови:					540 200.00

II.3. ЕЛЕКТРОМОНТАЖНИ РАДОВИ И ОПРЕМА					
II.3.1	Испорука и полагање кабла ХНЕ 49-А 4х(1х150/25), 6/10kV, поужен у сноп, у отворени ров.				
	Обрачун по м.	м'	122	4 700.00	573 400.00
II.3.2	Испорука материјала и израда завршнице за спољну монтажу на стубу са прибором и материјалом за једножилни кабл типа ХНЕ 49-А 1х150/25; 6/10kV. Комплет радови, носач, обујмице, прибор и алат за монтажу према каталогу произвођача.				
	Обрачун по комаду	ком	8	24 000.00	192 000.00
II.3.3	Испорука и монтажа одводника пренапона 12kV, 10kA на бетонски стуб са повезивањем на вод 10kV и уземљивач. Комплет радови, носач, обујмице, прибор и алат за монтажу према каталогу произвођача.				
	Обрачун по комаду	ком	6	7 500.00	45 000.00
II.3.4	Испорука и уградња механичке заштите кабла од два, варењем спојена „L“ профила 50х50х5 минималне дужине 2000mm. Комплет радови и материјал за монтажу.				
	Обрачун по комаду	ком	2	2 500.00	5 000.00
II.3.5	Остали неспецифицирани радови и материјал по налогу надзорног органа.				
	Обрачун по комплету извршених радова.	компл.	1	50 000.00	50 000.00
Укупно електромонтажни радови и опрема:					865 400.00

III	ДЕМОНТАЖНИ РАДОВИ
------------	--------------------------

III.1	Демонтажа проводника Al/C 3х50/8mm ² , намотавање на одговарајуће добоше и транспорт до складишта.				
	Обрачунава се по м трасе.	м	65	300.00	19 500.00
III.2	Демонтажа изолаторских ланаца и потпорних изолатора, транспорт до складишта и записничка предаја власнику.				
	Обрачун по стубу.	ком	2	15 000.00	30 000.00
III.3	Демонтажа постојећих армирано бетонских стубова, развезивање постојећих проводника и транспорт стубова до складишта.				
	Обрачун по стубу.	ком	1	25 000.00	25 000.00
III.4	Уништавање темеља постојећих стубова до најмање 1m дубине и поравнавање површине стубног места.				
	Обрачун по стубу.	ком	1	20 000.00	20 000.00

III.5	Обезбеђење постојећих стубова који се задржавају, у смислу статичког растеређења приликом извођења демонтажних радова.				
	Обрачун по стубу.	ком	2	25 000.00	50 000.00
Укупно демонтажни радови:					144 500.00

IV	ЗАВРШНИ РАДОВИ
-----------	-----------------------

IV.1	Интерни преглед, технички преглед, трошкови Погона управљања ЕД са потребним манипулацијама у електронергетској мрежи, израда струјних веза и сл.				
	Обрачун по комплекту извршених радова.	пауш.	1	70 000.00	70 000.00
IV.2	Контрола набијености материјала у кабловском рову. Најмања стишњеност је 62% или 250N/mm ² .				
	Плаћање по рачуну.	компл.	1	45 000.00	45 000.00
IV.3	Израда Извештаја са резултатима мерења отпорности распростирања уземљивача, напонско испитивање кабловског вода 10kV, испитивање, постављање и пломбирање напонских таблица са подацима из протокола о извршеним испитивањима, друга мерења и подешавања у електричној инсталацији, налази о исправности и испитивању и пуштање инсталације у пробни рад. У цену је урачунато и прибављање одговарајућих атеста за опрему и материјале коришћених приликом градње објекта.				
	Обрачун по комплекту извршених радова.	пауш.	1	70 000.00	70 000.00
IV.4	Израда пројекта за извођење са теренским пројектантским радовима.				
	Обрачун по комплекту извршених радова.	пауш.	1	120 000.00	120 000.00
IV.5	Геодетско снимање изграђеног надземног вода и положеног кабловског вода са уцртавањем у техничку документацију РГ Завода.				
	Обрачун по м.	м'	95	75.00	7 125.00
IV.6	Отклањање недостатака, израда пројекта изведеног објекта поступање по коментарима комисије за Технички пријем објекта и стављање инсталације у редован погон.				
	Обрачун по комплекту извршених радова.	пауш.	1	50 000.00	50 000.00
IV.7	Остали трошкови у вези са изградњом инвестиционог објекта.				
	Обрачун по комплекту извршених радова.	компл.	1	50 000.00	50 000.00
Укупно припремно - завршни радови:					412 125.00

УКУПНО КОЛИЗИЈА БР. 2, 10kV на km 16+584,00:	2 785 810.40
---	---------------------

РЕКАПИТУЛАЦИЈА - КОЛИЗИЈА БР. 2, 10kV на km 16+584,00

I	НАДЗЕМНИ ВОД	
I.1.	ПРИПРЕМНИ РАДОВИ	70 000.00
I.2.	ГРАЂЕВИНСКИ РАДОВИ	516 785.40
I.3.	ЕЛЕКТРОМОНТАЖНИ РАДОВИ И ОПРЕМА	181 800.00
II	КАБЛОВСКИ ВОД	
II.1.	ПРИПРЕМНИ РАДОВИ	55 000.00
II.2.	ГРАЂЕВИНСКИ РАДОВИ	540 200.00
II.3.	ЕЛЕКТРОМОНТАЖНИ РАДОВИ И ОПРЕМА	865 400.00
III	ДЕМОНТАЖНИ РАДОВИ	144 500.00
IV	ЗАВРШНИ РАДОВИ	412 125.00
	УКУПНО КОЛИЗИЈА БР. 2, 10kV на km 16+584,00:	2 785 810.40

C	КОЛИЗИЈА БР. 3, 1kV на km 17+250,00
----------	--

I	НАДЗЕМНИ ВОД
----------	---------------------

I.1.	ПРИПРЕМНИ РАДОВИ			
I.1.1	Припремни радови, организација градилишта, предузимање прописаних мера заштите на раду, постављање табли са упозорењима, обезбеђење прилаза стубним местима и припрема терена на стубним местима.			
	Обрачун по комплету извршених радова.	пауш.	1	50 000.00
				50 000.00
I.1.2	Излазак на терен геолошког стручњака након ископа рупе за темељ и одређивање врсте тла ради избора темеља за стуб у свему према прорачунима и приложеним табелама.			
	Обрачун по комплету извршених радова.	компл.	1	10 000.00
				10 000.00
I.1.3	Остали неспецифицирани радови и материјал по налогу надзорног органа.			
	Обрачун по комплету извршених радова.	компл.	1	5 000.00
				5 000.00
Укупно припремни радови:				65 000.00

I.2.	ГРАЂЕВИНСКИ РАДОВИ			
I.2.1	Ископ земље друге и треће категорије са вертикалним одсецањем страна са потребним разупирањем за темеље стубова. Затрпавање са набијањем земље око темеља и одвоз вишка земље после планирања терена на стубним местима.			
	Обрачун по m ³ .	m ³	9.02	3 000.00
				27 060.00
I.2.2	Ископ земље друге и треће категорије за полагање уземљења стуба са затрпавањем и набијањем.			
	Обрачун по m ³ .	m ³	3.43	3 000.00
				10 290.00
I.2.3	Израда бетонског темеља од бетона МБ-20. У темељ уградити PVC цеви Ø70mm за пролаз челичне жице за уземљење и цеви Ø110mm за пролаз каблова. Сохла изнад земље је 0,2m. Количина потребног бетона се увећава за 10% због растура.			
	Обрачун по m ³ .	m ³	6.67	25 000.00
				166 650.00
I.2.4	Ситнозрни бетон за заливање чаша темеља и израду сохле.			
	Обрачун по m ³ .	m ³	2.56	25 000.00
				64 000.00
I.2.5	Набавка, транспорт и уградња подлоге-тампона од шљунка испод темеља стубова дебљине 10cm.			
	Обрачун по m ³ .	m ³	0.4	25 000.00
				10 000.00
I.2.6	Набавка, транспорт и уградња мрежасте арматуре Q 188MA 500/560 за бетонске темеље.			
	Обрачун по kg.	kg	48.4	140.00
				6 770.40
I.2.7	Израда, монтажа и демонтажа оплате за темеље (обрачунато 30% потребне количине оплате).			
	Обрачун по m ² .	m ²	1.15	2 000.00
				2 300.00
I.2.8	Израда, испорука, транспорт и уградња крајњег армирано-бетонског стуба (вршна сила стабла је 1600daN), тип K 9/1600.			
	Обрачун по комаду.	ком.	1	50 000.00
				50 000.00

I.2.9	Испорука материјала и израда уземљивача стуба од округле челичне поцинковане жице Ø10mm у виду једног прстена око стуба, у складу са графичком документацијом. У цену је урачуната и набавка поцинковане жице, сечење, свијање ради формирања уземљивача у облику прстена и повезивање.				
	Обрачун по kg.	kg	18.5	250.00	4 612.50
I.2.10	Остали неспецифицирани радови и материјал по налогу надзорног органа.				
	Обрачун по комплекту извршених радова.	компл.	1	120 000.00	120 000.00
Укупно грађевински радови:					461 682.90

I.3. ЕЛЕКТРОМОНТАЖНИ РАДОВИ И ОПРЕМА					
I.3.1	Затезање и причвршћење постојећег нисконапонског СКС-а на нови стуб.				
	Обрачун по стубу.	ком	2	12 000.00	24 000.00
I.3.2	Испорука и монтажа опреме на округлом бетонском стубу за једнострано затезање самоносећег кабловског снопа 1kV, која се састоји од конзоле за општу намену UNP 65, комплет са стременом за одговарајући пречник стуба, носача, карике, затезне стезаљке (1 ком.), пластифицираног ремена и притезног завртња.				
	Обрачун по комаду.	ком	2	5 000.00	10 000.00
I.3.3	Израда струјних мостова на крајњим стубовима са постављањем једне струјне стезаљке по мосту.				
	Обрачун по стубу.	ком	2	6 000.00	12 000.00
I.3.4	Испорука и монтажа стезаљке за уземљење жица-жица са завртњем.				
	Обрачун по комаду.	ком	2	800.00	1 600.00
I.3.5	Обележавање стубова редним бројевима и опоменским таблицама "ПАЖЊА ВИСОКИ НАПОН".				
	Обрачун по комаду.	ком	2	1 600.00	3 200.00
I.3.6	Мерење отпорности уземљења стуба са издавањем извештаја.				
	Обрачун по стубу.	ком	2	2 500.00	5 000.00
I.3.7	Остали неспецифицирани радови и материјал по налогу надзорног органа.				
	Обрачун по комплекту извршених радова.	компл.	1	10 000.00	10 000.00
Укупно електромонтажни радови и опрема:					65 800.00

II	КАБЛОВСКИ ВОД
-----------	----------------------

II.1. ПРИПРЕМНИ РАДОВИ					
II.1.1	Припремни радови, организација градилишта, предузимање прописаних мера заштите на раду, постављање табли са упозорењима, колчење и припрема терена на траси кабловског вода.				
	Обрачун по комплекту извршених радова.	пауш.	1	80 000.00	80 000.00
II.1.2	Остали неспецифицирани радови и материјал по налогу надзорног органа.				
	Обрачун по комплекту извршених радова.	компл.	1	5 000.00	5 000.00

II.2. ГРАЂЕВИНСКИ РАДОВИ					
II.2.1	Трасирање и ископ рова у земљишту до III категорије са запрекама. Формирање постелице кабла од два слоја ситнозрнасте земље или шљунка "Моравца" гранулације 0-4mm дебљине слоја од по 10cm. Постављање PVC траке за упозорења на 40cm изнад кабла на регулисаном, односно 30cm и 50cm на нерегулисаном терену, тампонирање рова у слојевима од по 10cm са набијањем вибрационим набијачем у три слоја са по два прелаза. Планирање и одвоз вишка материјала са утоваром и истоваром на депонију на удаљеност до 10 km.				
	• ров димензија 0,40 x 0,80m за 1 кабл у рову.	m'	477	800.00	381 600.00
II.2.2	Израда кабловске канализације на прелазу испод будућег државног пута. Обележавање места прелаза, ископ рова у земљишту до III категорије, израда постелице са уградњом цеви 4xPVCØ110mm, насипање рова песком, песковитим шљунком или здробљеним агрегатом са набијањем у слојевима. PVC цеви поставити на међусобном осном размаку од 14cm у хоризонталној равни и учврстити чешљевима. Израду кабловске канализације вршити у току израде саобраћајнице.				
	• ров минималних димензија 0,75x1,05m.	m³	29.1	3 000.00	87 420.00
	• цеви 4xPVCØ110mm	m'	37	2 500.00	92 500.00
II.2.3	Израда кабловске канализације на прелазу испод постојећег државног пута. Обележавање места прелаза, ископ рова у земљишту до III категорије, израда постелице са уградњом цеви PVCØ110mm, насипање рова песком, песковитим шљунком или здробљеним агрегатом са набијањем у слојевима. PVC цеви поставити на међусобном осном размаку од 14cm у хоризонталној равни и учврстити чешљевима. Израду кабловске канализације вршити у току израде саобраћајнице.				
	• ров минималних димензија 0,75x1,05m.	m³	10.2	2 000.00	20 480.00
	• цеви 4xPVCØ110mm	m'	13	1 500.00	19 500.00
	• ров минималних димензија 0,50x1,05m.	m³	3.68	1 350.00	4 968.00
	• цеви 2xPVCØ110mm	m'	7	750.00	5 250.00
II.2.4	Испорука и монтажа кабловског бетонског или монтажног окна ("Ox") унутрашњих димензија најмање 1800x1800x1800mm са одговарајућим поклопцима од ливеног гвожђа и осталим елементима за увођење кабла. Тачну дубину одредити према финалном стању терена на месту постављања. У цену је урачунат ископ земље са разупирањем, затрпавањем простора између окна и јаме са набијањем и планирање и одвоз вишка материјала са утоваром и истоваром на депонију на удаљеност до 10km.				
	Обрачун по комаду	ком	2	150 000.00	300 000.00

II.2.5	Набавка, транспорт и уградња типских бетонских кабловских окана тип В унутрашњих димензија 0.6x1.00x0,80m са армирано-бетонским поклопцем. Еквивалентно се могу употребити и типска монтажна окна РО-2, унутрашњих дим. 0.6x1.2x1.00m, са типским поклопцима за В125 димензија 0.6x0.6m. Шахт се уграђује на крајевима мостова. У цену поред типског шахта урачунат ископ у земљишту III категорије, одвоз ископаног материјала на депонију.				
	Обрачун по укрштању.	ком	2	90 000.00	180 000.00
II.2.6	Испорука потребног материјала и израда заштите кабла (1Е1) при приближавању или укрштању са другим подземним инсталацијама и објектима о којима Пројектант није имао података а у свему према приложеној техничкој документацији и важећим прописима.				
	Обрачун по укрштању.	ком	1	15 000.00	15 000.00
II.2.7	Испорука и полагање PVC траке за упозорење у рову изнад положеног кабла на нерегулисаном терену.				
	Обрачун по m.	m'	608	40.00	24 320.00
II.2.8	Испорука и полагање PVC траке за упозорење у рову изнад положеног кабла на регулисаном терену.				
	Обрачун по m.	m'	288	40.00	11 520.00
II.2.9	Испорука и постављање ознака трасе кабловског вода (1Е1) на нерегулисаном терену.				
	Обрачун по комаду	ком	15	2 000.00	30 000.00
II.2.10	Испорука и постављање ознака трасе кабловског вода (1Е1) на регулисаном терену.				
	Обрачун по комаду	ком	4	1 500.00	6 000.00
II.2.11	Остали неспецифицирани радови и материјал по налогу надзорног органа.				
	Обрачун по комплекту извршених радова.	компл.	1	25 000.00	25 000.00
Укупно грађевински радови:					1 203 558.00

II.3.	ЕЛЕКТРОМОНТАЖНИ РАДОВИ И ОПРЕМА				
II.3.1	Испорука и полагање кабла PP00-AS 4x150; 0,6/1 kV у рову са запрекама. Обухваћено је развлачење, полагање и обележавање кабла оловном траком, са увлачењем кабла у кабловску канализацију. Укупно за рад, материјал и транспорт.				
	Обрачун по m.	m'	335	1 800.00	603 000.00
II.3.2	Испорука и полагање кабла PP00-AS 2x25; 0,6/1 kV у рову са запрекама. Обухваћено је развлачење, полагање и обележавање кабла оловном траком, са увлачењем кабла у кабловску канализацију. Укупно за рад, материјал и транспорт.				
	Обрачун по m.	m'	319	350.00	111 650.00
II.3.3	Испорука материјала и израда завршнице за спољну монтажу на стубу са прибором и материјалом за кабл типа PP00-AS 4x150; 0,6/1 kV. Комплет радови, носач, обујмице, прибор и алат за монтажу према каталогу произвођача.				
	Обрачун по комаду	ком	2	15 000.00	30 000.00

II.3.4	Испорука материјала и израда завршнице за спољну монтажу на стубу са прибором и материјалом за кабл типа PP00-A 2x25; 0,6/1 kV. Комплет радови, носач, објумице, прибор и алат за монтажу према каталогу произвођача.				
	Обрачун по комаду	ком	2	8 000.00	16 000.00
II.3.5	Испорука и монтажа одводника пренапона 3,6kV, 5kA на проводник мреже ниског напона преко приграђене клеме и уземљивач. Комплет радови, прибор и алат за монтажу према каталогу произвођача.				
	Обрачун по комаду	ком	12	5 500.00	66 000.00
II.3.6	Испорука и уградња механичке заштите кабла од два, варењем спојена „L“ профила 50x50x5 минималне дужине 2000mm. Комплет радови и материјал за монтажу.				
	Обрачун по комаду	ком	4	2 500.00	10 000.00
II.3.7	Монтажа, претходно демонтиране светилке јавног осветљења и повезивање на новим бетонским стубовима.				
	Обрачун по комаду	ком	2	1 000.00	2 000.00
II.3.8	Остали неспецифицирани радови и материјал по налогу надзорног органа.				
	Обрачун по комплекту извршених радова.	компл.	1	80 000.00	80 000.00
Укупно електромонтажни радови и опрема:					918 650.00

III	ДЕМОНТАЖНИ РАДОВИ
------------	--------------------------

III.1	Демонтажа проводника НН СКС X00/O-A 3x70mm ² +54.6mm ² +2x16mm ² , намотавање на одговарајуће добоше и транспорт до складишта.				
	Обрачунава се по m трасе.	m	276	300.00	82 800.00
III.2	Демонтажа склопова за прихват НН СКС-а, транспорт до складишта и записничка предаја власнику.				
	Обрачун по стубу.	ком	8	5 000.00	40 000.00
III.3	Демонтажа светилки јавног осветљења на стубовима који се укидају, транспорт до складишта и записничка предаја власнику.				
	Обрачун по стубу.	ком	8	500.00	4 000.00
III.4	Демонтажа постојећих армирано бетонских стубова, развезивање постојећих проводника и транспорт стубова до складишта.				
	Обрачун по стубу.	ком	8	15 000.00	120 000.00
III.5	Уништавање темеља постојећих стубова до најмање 1m дубине и поравнавање површине стубног места.				
	Обрачун по стубу.	ком	8	20 000.00	160 000.00
III.6	Обезбеђење постојећих стубова који се задржавају, у смислу статичког растеређења приликом извођења демонтажних радова.				
	Обрачун по стубу.	ком	1	25 000.00	25 000.00
Укупно демонтажни радови:					431 800.00

IV	ЗАВРШНИ РАДОВИ
-----------	-----------------------

IV.1	Интерни преглед, технички преглед, трошкови Погона управљања ЕД са потребним манипулацијама у електронергетској мрежи, израда струјних веза и сл.				
	Обрачун по комплету извршених радова.	пауш.	1	25 000.00	25 000.00
IV.2	Контрола набијености материјала у кабловском рову. Најмања стишњеност је 62% или 250N/mm ² .				
	Плаћање по рачуну.	компл.	1	45 000.00	45 000.00
IV.3	Израда Извештаја са резултатима мерења отпорности распрострања уземљивача, напонско испитивање кабловског вода 1kV, испитивање, постављање и пломбирање напонских таблица са подацима из протокола о извршеним испитивањима, друга мерења и подешавања у електричној инсталацији, налази о исправности и испитивању и пуштање инсталације у пробни рад. У цену је урачунато и прибављање одговарајућих атеста за опрему и материјале коришћених приликом градње објекта.				
	Обрачун по комплету извршених радова.	пауш.	1	120 000.00	120 000.00
IV.4	Израда пројекта за извођење са теренским пројектантским радовима.				
	Обрачун по комплету извршених радова.	пауш.	1	250 000.00	250 000.00
IV.5	Геодетско снимање положеног кабловског вода са уцртавањем у техничку документацију РГ Завода.				
	Обрачун по m.	m'	604	75.00	45 300.00
IV.6	Отклањање недостатака, израда пројекта изведеног објекта поступање по коментарима комисије за Технички пријем објекта и стављање инсталације у редован погон.				
	Обрачун по комплету извршених радова.	пауш.	1	120 000.00	120 000.00
IV.7	Остали трошкови у вези са изградњом инвестиционог објекта.				
	Обрачун по комплету извршених радова.	компл.	1	60 000.00	60 000.00
Укупно припремно - завршни радови:					665 300.00

УКУПНО КОЛИЗИЈА БР. 3, 1kV на km 17+250,00	3 896 790.90
---	---------------------

РЕКАПИТУЛАЦИЈА - КОЛИЗИЈА БР. 3, 1kV на km 17+250,00

I	НАДЗЕМНИ ВОД	
I.1.	ПРИПРЕМНИ РАДОВИ	65 000.00
I.2.	ГРАЂЕВИНСКИ РАДОВИ	461 682.90
I.3.	ЕЛЕКТРОМОНТАЖНИ РАДОВИ И ОПРЕМА	65 800.00
II	КАБЛОВСКИ ВОД	
II.1.	ПРИПРЕМНИ РАДОВИ	85 000.00
II.2.	ГРАЂЕВИНСКИ РАДОВИ	1 203 558.00
II.3.	ЕЛЕКТРОМОНТАЖНИ РАДОВИ И ОПРЕМА	918 650.00
III	ДЕМОНТАЖНИ РАДОВИ	431 800.00
IV	ЗАВРШНИ РАДОВИ	665 300.00
	УКУПНО КОЛИЗИЈА БР. 3, 1kV на km 17+250,00	3 896 790.90

ЗБИРНА РЕКА ПИТУЛАЦИЈА

A	КОЛИЗИЈА БР. 1, 10kV на km 12+958,00	3 514 033.10
B	КОЛИЗИЈА БР. 2, 10kV на km 16+584,00	2 785 810.40
C	КОЛИЗИЈА БР. 3, 1kV на km 17+250,00	3 896 790.90

**УКУПНО ЗАШТИТА И ИЗМЕШТАЊЕ СРЕДЊЕНАПОНСКИХ И
НИСКОНАПОНСКИХ ВОДОВА:** 10 196 634.40

РСД

Напомена:

Цене приказане у предрачуну су оријентационе пројектантске цене.
Коначне цене су предмет уговорне документације између Извођача и
Инвеститора.

Одговорни пројектант.



Александар Ђулибрк, дипл. ел. инж.



4.6.5. КООРДИНАТЕ НОВИХ СТУБНИХ МЕСТА ДАЛЕКОВОДА

У табели је дат списак парцела и катастарских општина на коме су планирана нова стубна места водова 10kV, као и њихове координате.

- Колизација 1

Број стубног места	Координате		Катастарска општина	Број парцеле
	Y	X		
N1	7426829.17	4910755.55	Словац	710/19
N2	7426881.01	4910682.32	Словац	710/9
N3	7426923.35	4910622.33	Словац	727/1 и 728/1

- Колизација 2

Број стубног места	Координате		Катастарска општина	Број парцеле
	Y	X		
N4	7429780.35	4912624.04	Непричава	1270/2
N5	7429824.01	4912575.68	Непричава	1692/2

У следећој табели је дат списак парцела и катастарских општина на коме су планирана нова стубна места мреже ниског напона, као и њихове координате.

- Колизација 3

Број стубног места	Координате		Катастарска општина	Број парцеле
	Y	X		
N6	7430215.73	4913152.66	Непричава	1725/2 и 1725/1
N7	7430368.24	4912925.48	Непричава	1714/2 и 1714/1

На местима где је уписано више парцела, стуб је постављен на међи или њеној близини па постоји могућност да део радова око ископа за темељ или уземљивач буде на суседној парцели.

У случају неслагања података са графичком документацијом, меродавна је графичка документација.

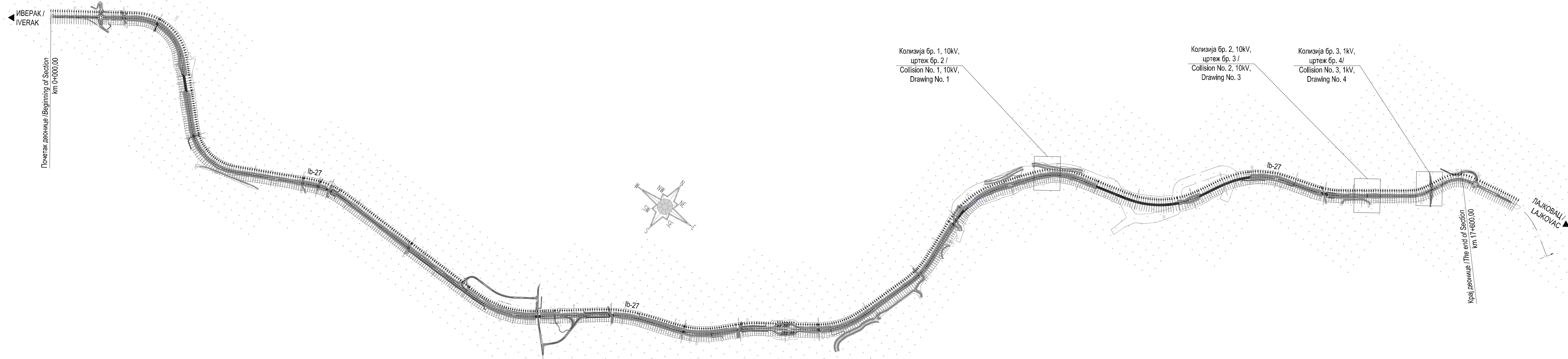
Одговорни пројектант:

Александар Ђулић, дипл. ел. инж.

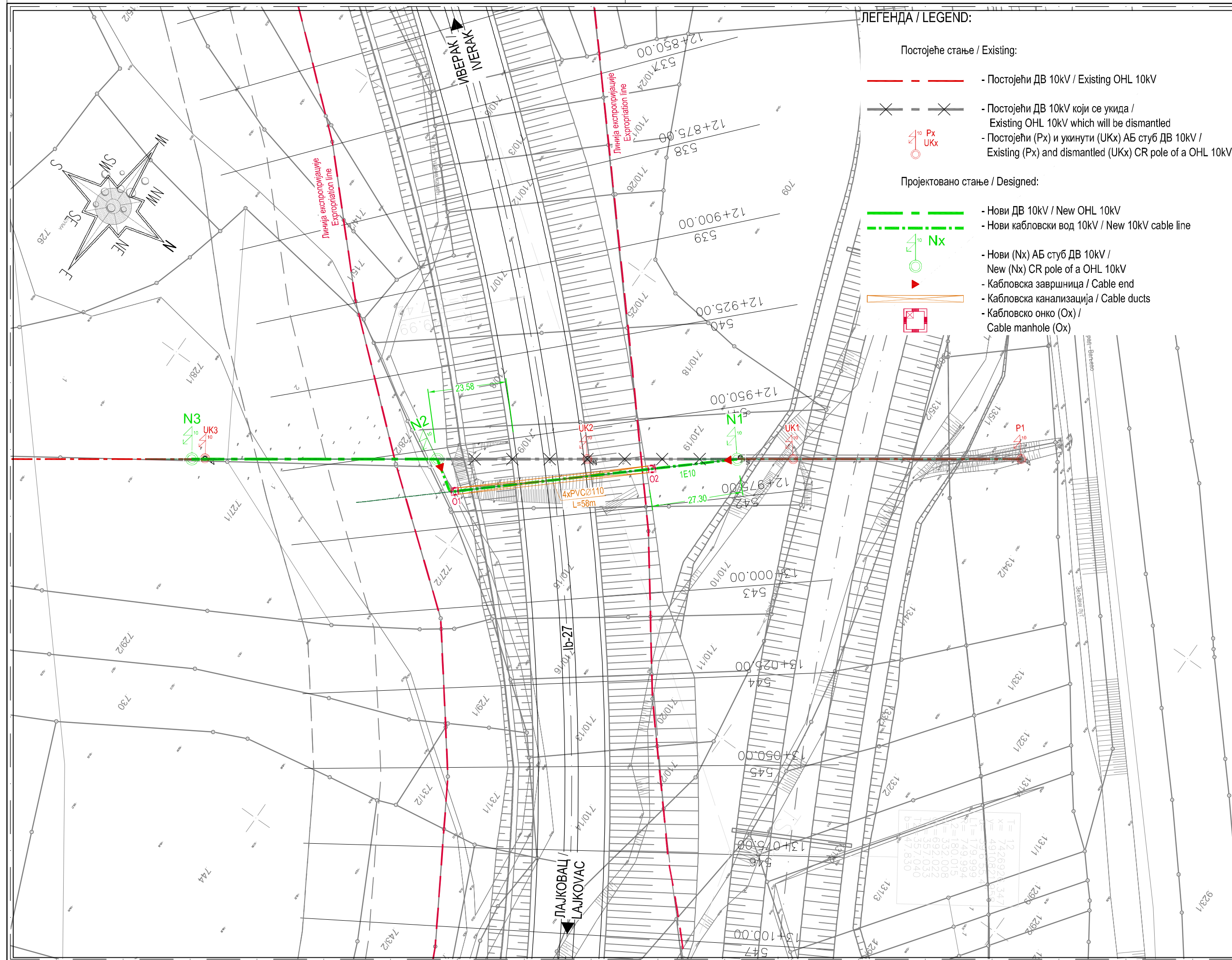


4.7. ГРАФИЧКА ДОКУМЕНТАЦИЈА GRAPHICAL DOCUMENTATION

1. Прегледна ситуација Layout	P 1:20000 S 1:20000
2. Ситуациони план – Колизација 1, 10kV Layout – Collision 1, 10kV	P 1:1000 S 1:1000
3. Ситуациони план – Колизација 2, 10kV Layout – Collision 2, 10kV	P 1:1000 S 1:1000
4. Ситуациони план – Колизација 3, 1kV Layout – Collision 3, 1kV	P 1:1000 S 1:1000
5. Попречни профили Cross-sections	P 1:2000/500, 1:100, Лист 1-5 S 1:2000/500, 1:100, Page 1-5
6. Скица бетонског стуба са конзолама Preview of a concrete pole with brackets	Лист 1-2 Page 1-2
7. Детаљ монтаже кабловске завршнице на стуб Detail of cable end mounting on a pile	Лист 1-2 Page 1-2
8. Затезни изолаторски ланци 10kV Tension insulator strings for 10kV	
9. Потпорни изолатор LSP Pin insulator LSP	
10. Опрема за затезно прихватање НН СКС-а Tension set for LV ABC	
11. Уземљивач армирано-бетонског стуба Reinforced concrete pole grounding	
12. Темелји армирано-бетонских стубова Foundations for reinforced concrete poles	
13. Детаљи Details	
13.1. Детаљи полагања електроенергетских каблова у ров и кабловску канализацију Details of laying of power cables in a trench and cable ducts	
13.2. Приближавање и укрштање електроенергетских каблова међусобно и са водовима ТК инсталација Approaching and crossing of the power cables with each other and with the TC cables	
13.3. Приближавање и укрштање електроенергетских каблова са инсталацијама водовода и канализације и путем ван насеља Approaching and crossing of power cables with plumbing and sewage pipes and road outside settlement	
13.4. Прибор и ознаке за обележавање електроенергетских каблова и кабловских траса Accessories and marks for labeling of power cables and cable routes	



Пројектант: ИНСТИТУТ ЗА ПУТЕВЕ АД Београд		Инвеститор: "ЕЛЕКТРОДИСТРИБУЦИЈА СРБИЈЕ" Д.О.О. Београд		Пројектна организација: П.Д. "КОСОВОПРОЈЕКТ ПЛУС" Д.О.О. Београд	
Врста техничке документације: Идејни пројекат - ИДП			Објекат: Измештање пост. електроенерг. водова у коридору новог државн. пута 1Б реда бр. 27: Лозница - Ваљево - Лазаревац деоница: Иверак - Лајковац (петља на аутопуту Е-763 Београд - Пожега)		
Главни пројектант: Мирослав Зеленбаба, дипл.грађ.инж.		Параф: 		Назив свеске: Пројекат заштите и измештања средњенапонских и нисконапонских водова ЕД Лазаревац	
Одговорни пројектант: Александар Ћулибрк, дипл. инж. ел. бр.лиценце: 350 L988 13		Потпис: 		Бр.свеске: 4.3	
Сарадници: Данијела Богичевић, струк. маст. инж. електр. и рачунарства Ненад Трпковић, струк. инж. електр. и рачунар. Александар Станић, техн. ел. техн.		Параф: 		Датум: Август 2021.	
Designer: THE HIGHWAY INSTITUTE JSC, Belgrade		Employer: "ELEKTRODISTRIBUCIJA SRBIJE" D.O.O. Belgrade		Design company: "KOSOVOPROJEKT PLUS" D.O.O. Belgrade	
Type of technical documentation: Preliminary Design - IDP			Facility: Dislocation of existing power lines in the route of new state road IB no.27: Loznica - Valjevo - Lazarevac section: Iverak - Lajkovac (Interchange on the motorway E-763 Beograd - Požega)		
Main Designer: Miroslav Zelenbaba, dipl-ing C.E.		Initials: 		Name of book: Protection and dislocation of medium voltage and low voltage electrical lines of ED Lazarevac design	
Design Engineer: Aleksandar Culibrk, M.Sc.E.E. No of licence: 350 L988 13		Signature: 		No. of book: 4.3	
Associates: Danijela Bogičević, MA.Sc.E.C.		Initials: 		No. of technical documentation: 35/4.3	
Nenad Trpković, B.E.C.E.		Initials: 		Date: August 2021.	
Aleksandar Stanić, El.Tehcn.		Initials: 		Name of drawing: Layout	
				Scale: 1:20000	
				No. of drawing: 1	

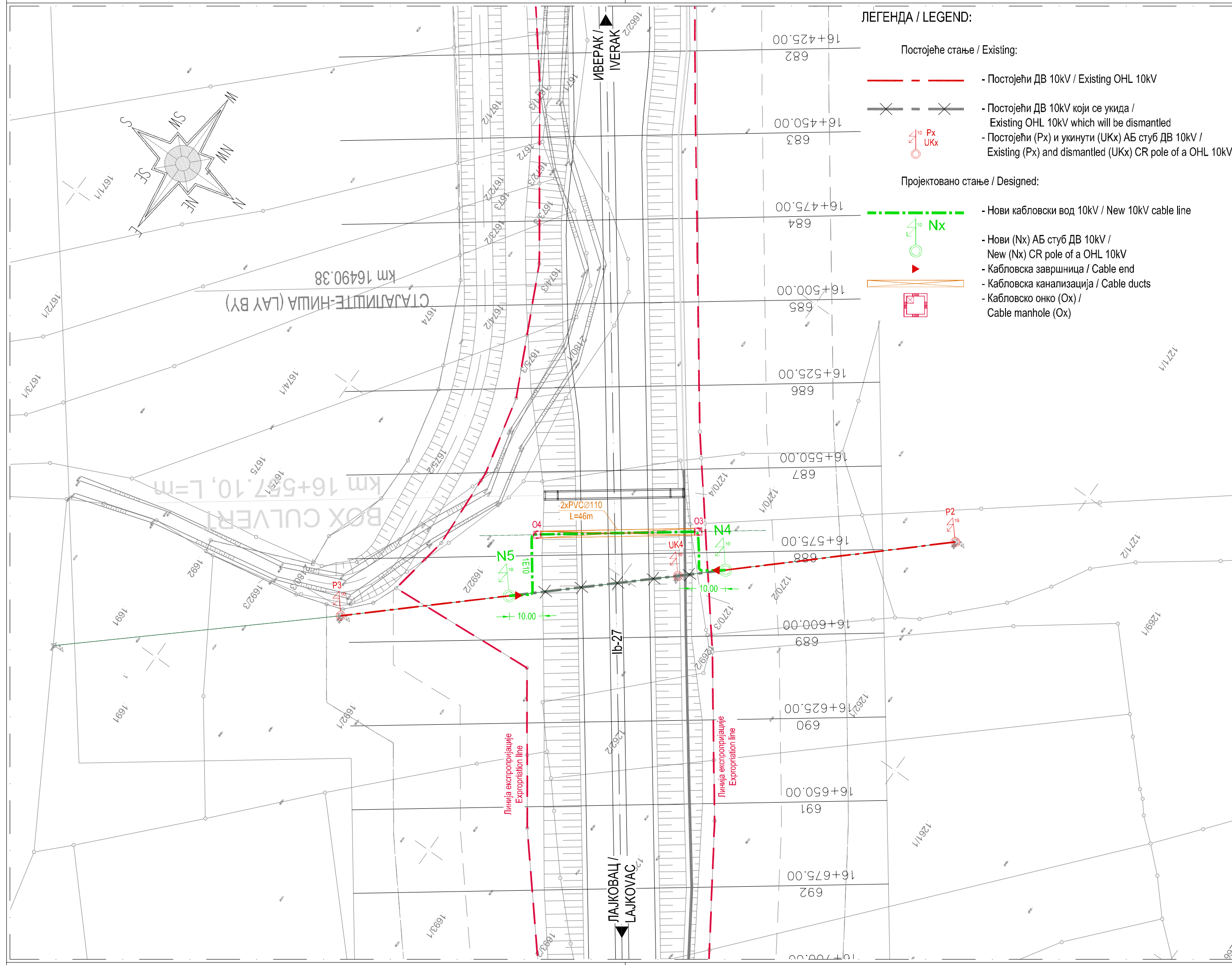


ЛЕГЕНДА / LEGEND:

- Постојеће стање / Existing:
- Постојећи ДВ 10kV / Existing OHL 10kV
 - Постојећи ДВ 10kV који се укида / Existing OHL 10kV which will be dismantled
 - Постојећи (Px) и укинати (UKx) АБ стуб ДВ 10kV / Existing (Px) and dismantled (UKx) CR pole of a OHL 10kV
- Пројектовано стање / Designed:
- Нови ДВ 10kV / New OHL 10kV
 - Нови кабловски вод 10kV / New 10kV cable line
 - Нови (Nx) АБ стуб ДВ 10kV / New (Nx) CR pole of a OHL 10kV
 - Кабловска завршница / Cable end
 - Кабловска канализација / Cable ducts
 - Кабловско онко (Ox) / Cable manhole (Ox)

Ознака и тип стуба	Координате (m)
P1 12m	Y=7426780.05 X=4910824.95
N1 12/1600	Y=7426829.17 X=4910755.55
N2 15/1600	Y=7426881.01 X=4910682.32
N3 15/1600	Y=7426923.35 X=4910622.33

Пројектант: ИНСТИТУТ ЗА ПУТЕВЕ АД Београд		Инвеститор: "ЕЛЕКТРОДИСТРИБУЦИЈА СРБИЈЕ" Д.О.О. Београд		Пројектна организација: П.Д. "КОСОВОПРОЈЕКТ ПЛУС" Д.О.О. Београд	
Врста техничке документације: Идејни пројекат - ИДП		Објект: Измештање пост. електроенерг. водова у коридору новог државн. пута IB реда бр. 27: Лозница - Ваљево - Лазаревац деоница: Иверак - Лајковац (петља на аутопуту Е-763 Београд - Пожега)			
Главни пројектант: Мирослав Зеленбаба, дипл.грађ.инж.		Параф: MZ		Потпис: 	
Одговорни пројектант: Александар Ћулибрк, дипл. инж. ел. бр.лиценце: 350 L988 13		Назив свеске: Пројекат заштите и измештања средњенапонских и нисконапонских водова ЕД Лазаревац		Бр.свеске: 4.3	
Сарадници: Данијела Богичевић, струк. маст. инж. електр. и рачунарства Ненад Трпковић, струк. инж. електр. и рачунар. Александар Станић, техн. ел. техн.		Параф: 		Бр.техничке документације: 35/4.3	
		Назив цртежа: Ситуациони план - Колизација 1, 10kV		Датум: Август 2021. Размера: 1:1000 Бр.цртежа: 2	
Designer: THE HIGHWAY INSTITUTE JSC, Belgrade		Employer: "ELEKTRODISTRIBUCIJA SRBIJE" D.O.O. Belgrade		Design company: "KOSOVOPROJEKT PLUS" D.O.O. Belgrade	
Type of technical documentation: Preliminary Design - IDP		Facility: Dislocation of existing power lines in the route of new state road IB no.27: Loznica - Valjevo - Lazarevac section: Iverak - Lajkovac (Interchange on the motorway E-763 Beograd - Požega)			
Main Designer: Miroslav Zelenbaba, dipl-ing C.E.		Initials: 		Name of book: Protection and dislocation of medium voltage and low voltage electrical lines of ED Lazarevac design	
Design Engineer: Aleksandar Ćulibrk, M.Sc.E.E. No of licence: 350 L988 13		Signature: 		No. of book: 4.3	
Associates: Danijela Bogičević, MA.Sc.E.C.		Initials: 		No. of technical documentation: 35/4.3	
Nenad Trpković, B.E.C.E.		Initials: 		Name of drawing: Layout - Collision 1, 10kV	
Aleksandar Stanić, El.Tehcn.		Initials: 		Scale: 1:1000 No.of drawing: 2	





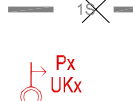
ЛЕГЕНДА / LEGEND:

- Постојеће стање / Existing:**
- Постојећи ДВ 10kV / Existing OHL 10kV
 - Постојећи ДВ 10kV који се укида / Existing OHL 10kV which will be dismantled
 - Постојећи (Px) и укинати (UKx) АБ стуб ДВ 10kV / Existing (Px) and dismantled (UKx) CR pole of a OHL 10kV
- Пројектовано стање / Designed:**
- Нови кабловски вод 10kV / New 10kV cable line
 - Нови (Nx) АБ стуб ДВ 10kV / New (Nx) CR pole of a OHL 10kV
 - Кабловска завршница / Cable end
 - Кабловска канализација / Cable ducts
 - Кабловско онко (Ox) / Cable manhole (Ox)







Пројектант: ИНСТИТУТ ЗА ПУТЕВЕ АД Београд		Инвеститор: "ЕЛЕКТРОДИСТРИБУЦИЈА СРБИЈЕ" Д.О.О. Београд		Пројектна организација: П.Д. "КОСОВОПРОЈЕКТ ПЛУС" Д.О.О. Београд	
Врста техничке документације: Идејни пројекат - ИДП			Објекат: Измештање пост. електроенерг. водова у коридору новог државн. пута IB реда бр. 27: Лозница - Ваљево - Лазаревац деоница: Иверак - Лајковац (петља на аутопуту Е-763 Београд - Пожега)		
Главни пројектант: Мирослав Зеленбаба, дипл. грађ. инж.		Параф: 		Назив свеске: Пројекат заштите и измештања средњенапонских и нисконапонских водова ЕД Лазаревац	
Одговорни пројектант: Александар Ђулибрк, дипл. инж. ел. бр.лиценце: 350 L988 13		Писис: 		Бр. свеске: 4.3	
Сарадници: Данијела Богођевић, струк. маст. инж. електр. и рачунарства Ненад Трпковић, струк. инж. електр. и рачунар. Александар Станић, техн. ел. техн.		Параф: 		Бр. техничке документације: 35/4.3 Датум: Август 2021.	
Назив цртежа: Ситуациони план - Колизација 2, 10kV		Размера: 1:1000 Бр. цртежа: 3			
Designer: THE HIGHWAY INSTITUTE JSC, Belgrade		Employer: "ELEKTRODISTRIBUCIJA SRBIJE" D.O.O. Belgrade		Design company: "KOSOVOPROJEKT PLUS" D.O.O. Belgrade	
Type of technical documentation: Preliminary Design - IDP			Facility: Dislocation of existing power lines in the route of new state road IB no.27: Loznica - Valjevo - Lazarevac section: Iverak - Lajkovac (Interchange on the motorway E-763 Beograd - Požega)		
Main Designer: Miroslav Zelenbaba, dipl-ing C.E.		Initials: 		Name of book: Protection and dislocation of medium voltage and low voltage electrical lines of ED Lazarevac design	
Design Engineer: Aleksandar Ćulibrk, M.Sc.E.E. No of licence: 350 L988 13		Signature: 		No. of book: 4.3	
Associates: Danijela Bogičević, MA.Sc.E.C. Nenad Trpković, B.E.C.E. Aleksandar Stanić, El.Tehcn.		Initials: 		No. of technical documentation: 35/4.3 Date: August 2021.	
Name of drawing: Layout - Collision 2, 10kV		Scale: 1:1000 No. of drawing: 3			

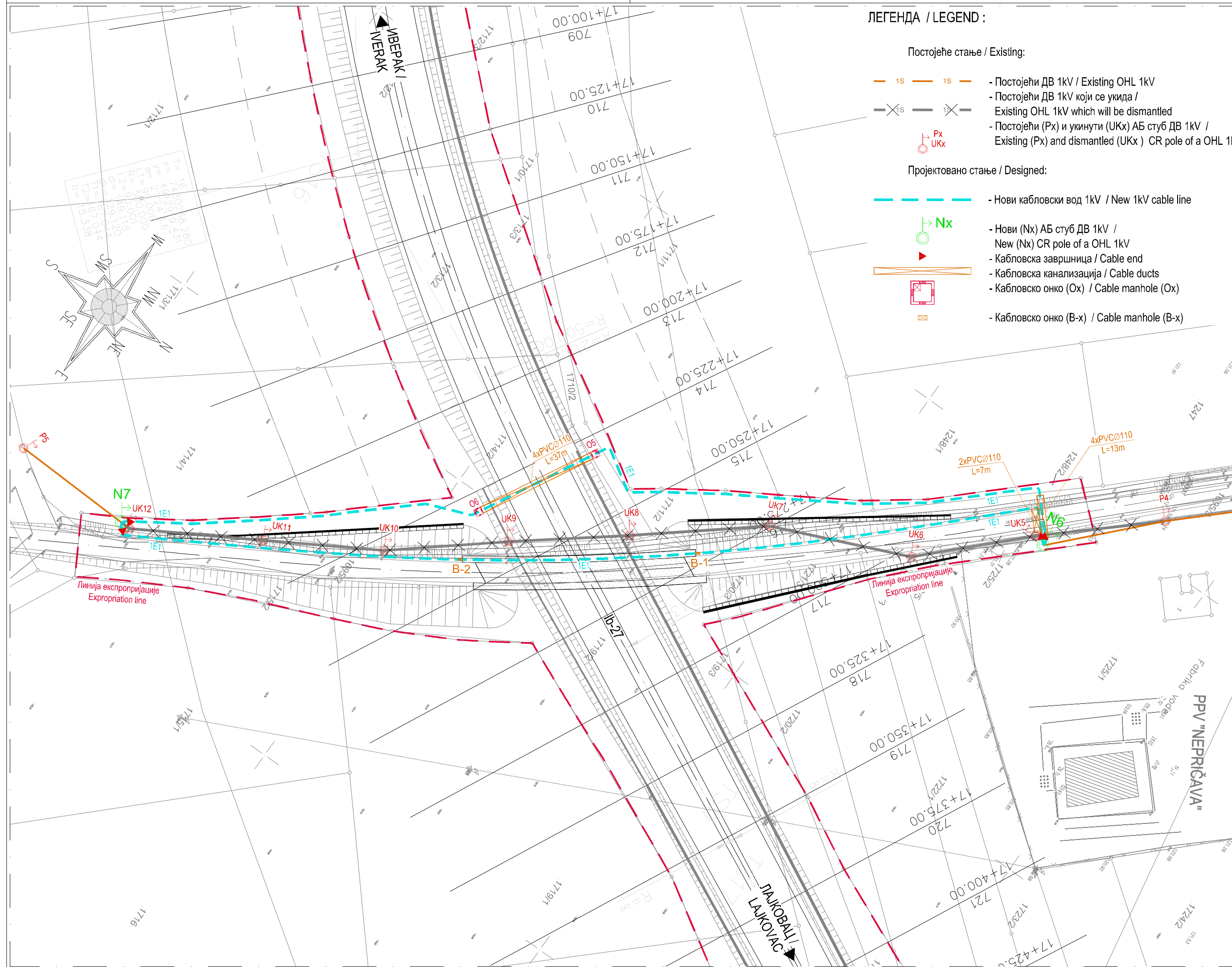
ЛЕГЕНДА / LEGEND :














Постојеће стање / Existing:

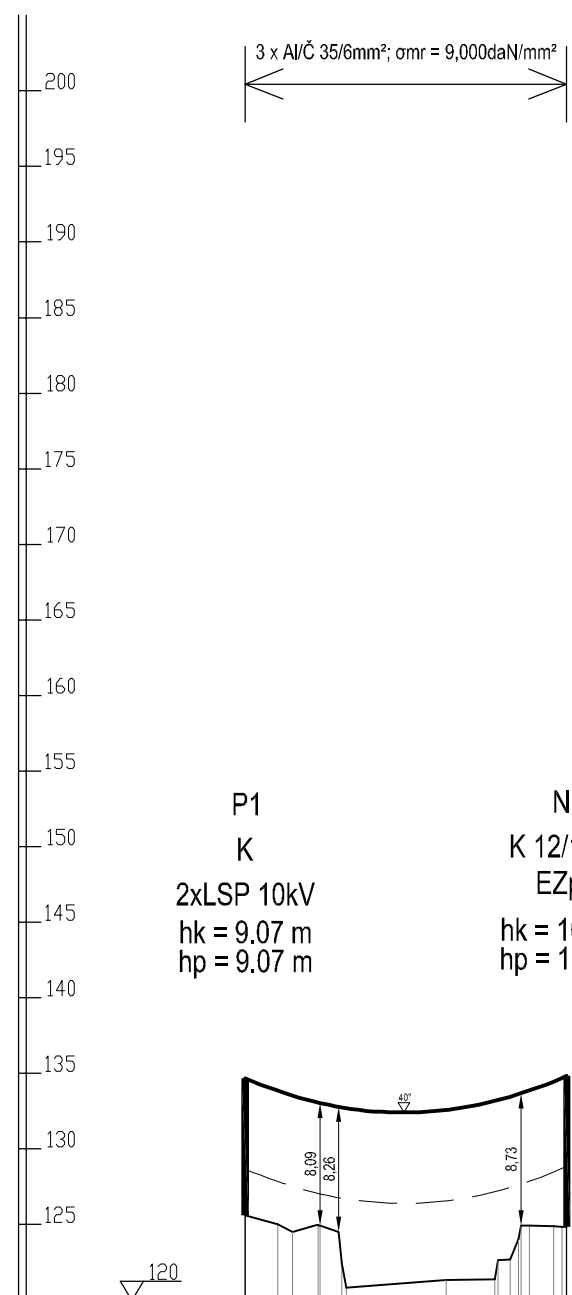
-  - Постојећи ДВ 1кV / Existing OHL 1кV
-  - Постојећи ДВ 1кV који се укида / Existing OHL 1кV which will be dismantled
-  - Постојећи (Px) и укинати (UKx) АБ стуб ДВ 1кV / Existing (Px) and dismantled (UKx) CR pole of a OHL 1кV

Пројектовано стање / Designed:

-  - Нови кабловски вод 1кV / New 1кV cable line
-  - Нови (Nx) АБ стуб ДВ 1кV / New (Nx) CR pole of a OHL 1кV
-  - Кабловска завршница / Cable end
-  - Кабловска канализација / Cable ducts
-  - Кабловско онко (Ox) / Cable manhole (Ox)
-  - Кабловско онко (B-x) / Cable manhole (B-x)



 Пројектант: ИНСТИТУТ ЗА ПУТЕВЕ АД Београд		 Инвеститор: "ЕЛЕКТРОДИСТРИБУЦИЈА СРБИЈЕ" Д.О.О. Београд		 Пројектна организација: П.Д. "КОСОВОПРОЈЕКТ ПЛУС" Д.О.О. Београд	
Врста техничке документације: Идејни пројекат - ИДП			Објекат: Измештање пост. електроенерг. водова у коридору новог државн. пута IB реда бр. 27: Лозница - Ваљево - Лазаревац деоница: Иверак - Лајковац (петља на аутопуту Е-763 Београд - Пожега)		
Главни пројектант: Мирослав Зеленбаба, дипл. грађ. инж.		Параф: 		Назив свеске: Пројекат заштите и измештања средњапонских и нисконапонских водова ЕД Лазаревац	
Одговорни пројектант: Александар Ђулибрк, дипл. инж. ел. брлиценце: 350 L988 13		Параф: 		Бр. свеске: 4.3	
Сарадници: Данијела Богичевић, струк. маст. инж. електр. и рачунарства Ненад Трпковић, струк. инж. електр. и рачунар. Александар Станић, техн. ел. техн.			Бр. техничке документације: 35/4.3		Датум: Август 2021.
			Назив цртежа: Ситуациони план - Колизација бр. 3, 1кV		Размера: 1:1000 Бр. цртежа: 4
 Designer: THE HIGHWAY INSTITUTE JSC, Belgrade		 Employer: "ELEKTRODISTRIBUCIJA SRBIJE" D.O.O. Belgrade		 Design company: "KOSOVOPROJEKT PLUS" D.O.O. Belgrade	
Type of technical documentation: Preliminary Design - IDP			Facility: Dislocation of existing power lines in the route of new state road IB no.27: Loznica - Valjevo - Lazarevac section: Iverak - Lajkovac (Interchange on the motorway E-763 Beograd - Požega)		
Main Designer: Miroslav Zelenbaba, dipl-ing C.E.		Initials: 		Name of book: Protection and dislocation of medium voltage and low voltage electrical lines of ED Lazarevac design	
Design Engineer: Aleksandar Culibrk, M.Sc.E.E. No of licence: 350 L988 13		Signature: 		No. of book: 4.3	
Associates: Danijela Bogičević, MA.Sc.E.C. Nenad Trpković, B.E.C.E. Aleksandar Stanić, El.Tehcn.			Initials: 		No. of technical documentation: 35/4.3
			Initials: 		Date: August 2021.
			Initials: 		Scale: 1:1000 No. of drawing: 4



ДВ 10kV / OHL 10kV
 Извод "СЛОВАЦ", огранак за ТС Марковићи,
 Outlet "SLOVAC", branch for SS "Markovići"

ДУЖИНА ЗАТЕЗНОГ ПОЉА: SECTION LENGTH:
 Од стуба P1 до стуба N1 / From pole P1 to pole N1: 85.03m

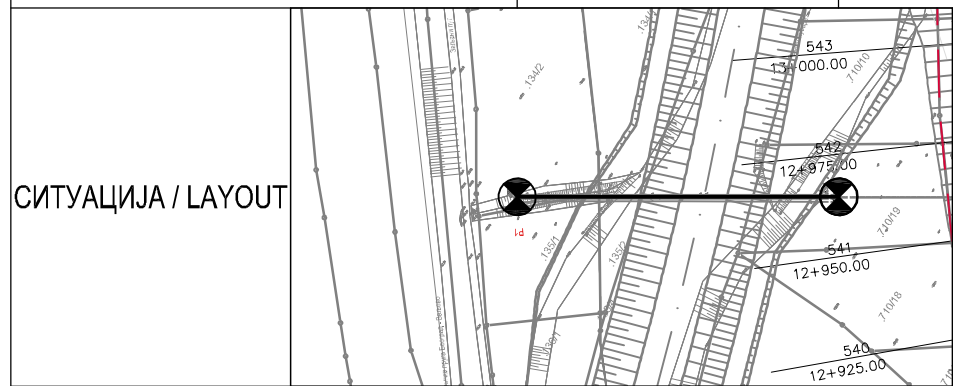
ИДЕАЛНИ РАСПОН / RULING SPAN: 85.03m















ПРИТИСАК ВЕТРА / WIND PRESSURE: 75daN/m²
 ДОДАТНИ ТЕРЕТ / ICE LOADING: 1,60 x 0,18√d daN/m

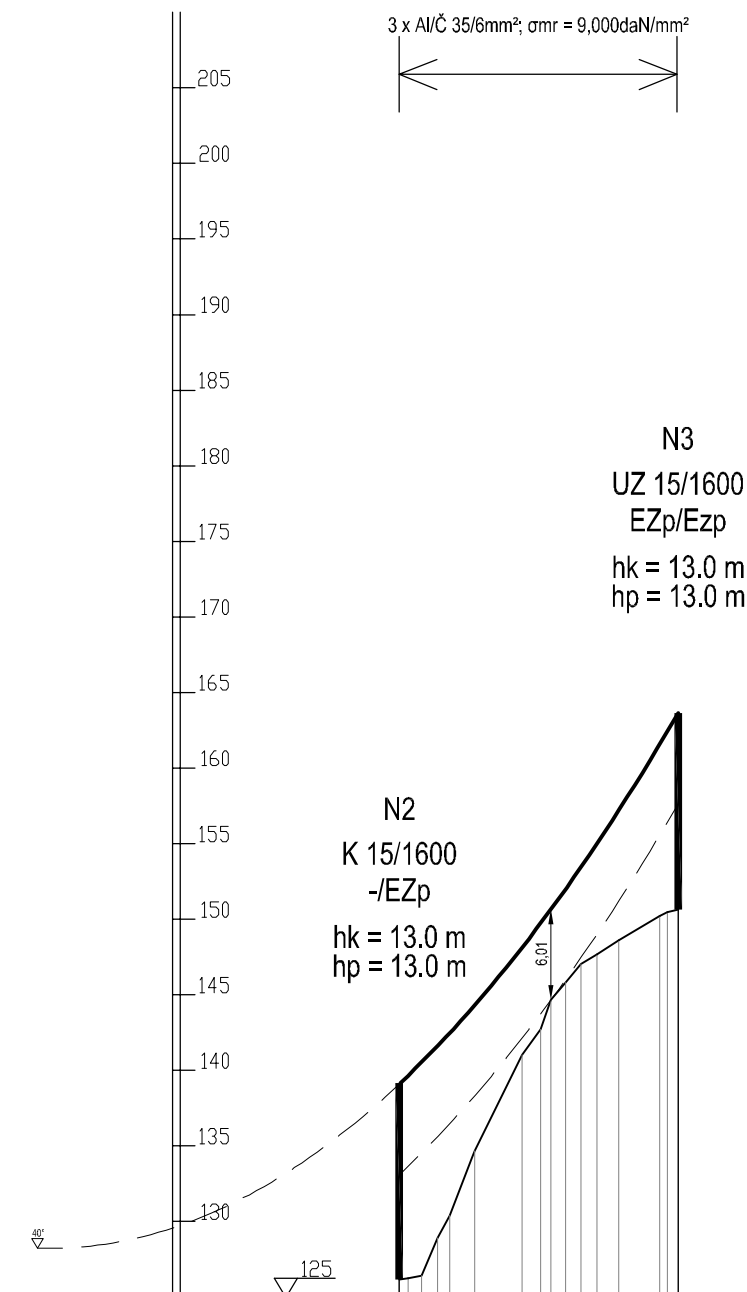
КРИВА УГИБА НАЦРТАНА ЗА: t = +40°C/
 CATENARY DRAWN FOR: t = +40°C
 ГАБАРИТНА КРИВА ПРОВОДНИКА НАЦРТАНАНА: 6,00m /
 CONDUCTOR CLEARANCE LINE DRAWN AT: 6,00m

РАЗМЕРА / SCALE:
 ЗА ДУЖИНЕ / FOR LENGTHS: 1:2000
 ЗА ВИСИНЕ / FOR HEIGHTS: 1:500

КУЛТУРА ТЕРЕНА / TERRAIN CULTURE	
КОТА ТЕРЕНА / ELEVATION	125,61
СТАЦИОНАЖА / CHAINAGE	00,00
РАСТ. ПОЛ. ТАЧ. / POL. POINTS DIST.	0,00
ГРАВИТАЦ. РАСПОН / WEIGHT SPAN	
РАСПОН / SPAN	85,03
ЗАТЕЗНО ПОЉЕ / SECTION	85,03



 Пројектант: ИНСТИТУТ ЗА ПУТЕВЕ АД Београд		 Инвеститор: "ЕЛЕКТРОДИСТРИБУЦИЈА СРБИЈЕ" Д.О.О. Београд		 Пројектна организација: П.Д. "КОСОВОПРОЈЕКТ ПЛУС" Д.О.О. Београд	
Врста техничке документације: Идејни пројекат - ИДП		Објект: Измештање пост. електроенерг. водова у коридору новог државн. пута 1Б реда бр. 27: Лозница - Ваљево - Лазаревац деоница: Иверак - Лајковац (петља на аутопуту Е-763 Београд - Пожега)			
Главни пројектант: Мирослав Зеленбаба, дипл. грађ. инж.		Параф: 		Назив свеске: Пројекат заштите и измештања средњенапонских и нисконапонских водова ЕД Лазаревац	
Одговорни пројектант: Александар Ћулибрк, дипл. инж. ел. бр.лиценце: 350 L988 13		Потпис: 		Бр. свеске: 4.3	
Сарадници: Данијела Богођевић, струк. маст. инж. електр. и рачунарства Ненад Трпковић, струк. инж. електр. и рачунар. Александар Станић, техн. ел. техн.		Параф: 		Бр. техничке документације: 35/4.3 Датум: Август 2021.	
				Назив цртежа: Попречни профили	
				Размера: 1:100 Бр. цртежа: 5.1	
 Designer: THE HIGHWAY INSTITUTE JSC, Belgrade		 Employer: "ELEKTRODISTRIBUCIJA SRBIJE" D.O.O. Belgrade		 Design company: "KOSOVOPROJEKT PLUS" D.O.O. Belgrade	
Type of technical documentation: Preliminary Design - IDP		Facility: Dislocation of existing power lines in the route of new state road 1B no.27: Loznica - Valjevo - Lazarevac section: Iverak - Lajkovac (Interchange on the motorway E-763 Beograd - Požega)			
Main Designer: Miroslav Zelenbaba, dipl-ing C.E.		Initials: 		No. of book: 4.3	
Design Engineer: Aleksandar Ćulibrk, M.Sc.E.E. No of licence: 350 L988 13		Signature: 		Name of book: Protection and dislocation of medium voltage and low voltage electrical lines of ED Lazarevac design	
Associates: Danijela Bogičević, MA.Sc.E.C.		Initials: 		No. of technical documentation: 35/4.3 Date: August 2021.	
Nenad Trpković, B.E.C.E.		Initials: 		Name of drawing: Cross--sections	
Aleksandar Stanić, El.Tehcn.		Initials: 		Scale: % No.of drawing: 5.1	



КУЛТУРА ТЕРЕНА / TERRAIN CULTURE	њиве / fields
КОТА ТЕРЕНА / ELEVATION	126.17, 128.79, 130.41, 134.66, 141.04, 147.73, 144.66, 44.66, 47.05, 48.00, 47.68, 58.01, 148.62, 150.21, 150.64
СТАЦИОНАЖА / CHAINAGE	00.00, 05.98, 13.46, 19.85, 32.39, 37.30, 40.72, 44.05, 48.00, 52.22, 58.01, 58.91, 73.74
РАСТ. ПОЛ. ТАЧ. / POL. POINTS DIST.	0+0
ГРАВИТАЦ. РАСПОН / WEIGHT SPAN	
РАСПОН / SPAN	73.47
ЗАТЕЗНО ПОЉЕ / SECTION	73.47



ДВ 10kV / OHL 10kV

Извод "СЛОВАЦ", огранак за ТС Марковићи / Outlet "SLOVAC", branch for SS "Markovići"

ДУЖИНА ЗАТЕЗНОГ ПОЉА: SECTION LENGTH:
Од стуба N2 до стуба N3 / From pole N2 to pole N3: 73.74m

ИДЕАЛНИ РАСПОН / RULING SPAN: 73.74m

ПРИТИСАК ВЕТРА / WIND PRESSURE: 75daN/m²
ДОДАТНИ ТЕРЕТ / ICE LOADING: 1,60 x 0,18 √d daN/m

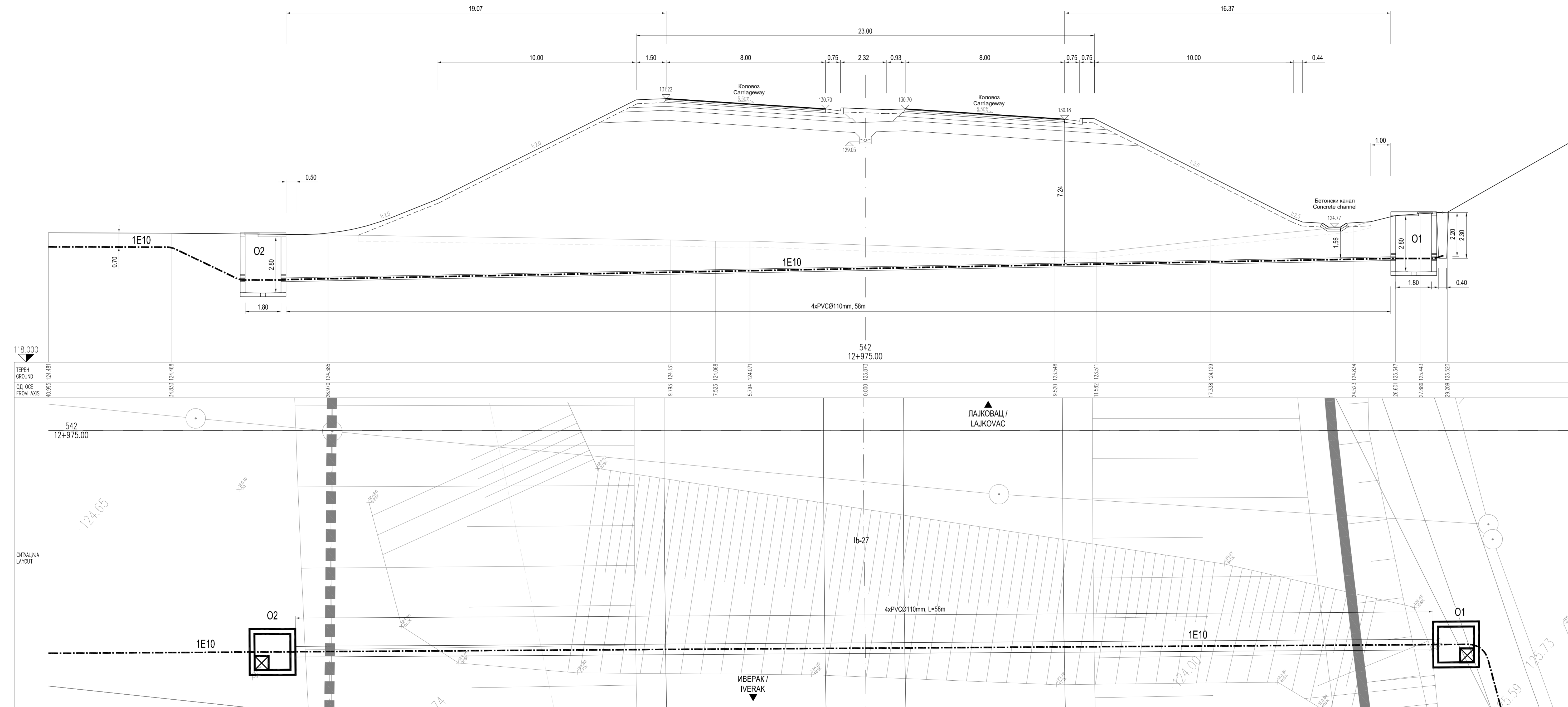
КРИВА УГИБА НАЦРТАНА ЗА: t = +40°C /
CATENARY DRAWN FOR: t = +40°C
ГАБАРИТНА КРИВА ПРОВОДНИКА НАЦРТАНАНА: 6,00m /
CONDUCTOR CLEARANCE LINE DRAWN AT: 6,00m

РАЗМЕРА / SCALE:
ЗА ДУЖИНЕ / FOR LENGTHS: 1:2000
ЗА ВИСИНЕ / FOR HEIGHTS: 1:500

Пројектант: ИНСТИТУТ ЗА ПУТЕВЕ АД Београд	Инвеститор: "ЕЛЕКТРОДИСТРИБУЦИЈА СРБИЈЕ" Д.О.О. Београд	Пројектна организација: П.Д. "КОСОВОПРОЈЕКТ ПЛУС" Д.О.О. Београд
Врста техничке документације: Идејни пројекат - ИДП		Објекат: Измештање пост. електроенерг. водова у коридору новог државн. пута IB реда бр. 27: Лозница - Ваљево - Лазаревац деоница: Иверак - Лајковац (петља на аутопуту Е-763 Београд - Пожега)
Главни пројектант: Мирослав Зеленбаба , дипл. грађ. инж.	Параф: 	Назив свеске: Пројекат заштите и измештања средњенапонских и нисконапонских водова ЕД Лазаревац
Одговорни пројектант: Александар Ђулибрк , дипл. инж. ел. бр.лиценце: 350 L988 13	Потпис: Параф: 	Бр. свеске: 4.3
Сарадници: Данијела Богичевић, струк. мастр. инж. електр. и рачунарства Ненад Трпковић, струк. инж. електр. и рачунар. Александар Станић, техн. ел. техн.	Параф: 	Бр. техничке документације: 35/4.3 Датум: Август 2021.
		Назив цртежа: Попречни профили
		Размера: 1:100 Бр. цртежа: 5.2
Designer: THE HIGHWAY INSTITUTE JSC, Belgrade	Employer: "ELEKTRODISTRIBUCIJA SRBIJE" D.O.O. Belgrade	Design company: "KOSOVOPROJEKT PLUS" D.O.O. Belgrade
Type of technical documentation: Preliminary Design - IDP		Facility: Dislocation of existing power lines in the route of new state road IB no.27: Loznica - Valjevo - Lazarevac section: Iverak - Lajkovac (Interchange on the motorway E-763 Beograd - Požega)
Main Designer: Miroslav Zelenbaba , dipl-ing C.E.	Initials: 	Name of book: Protection and dislocation of medium voltage and low voltage electrical lines of ED Lazarevac design
Design Engineer: Aleksandar Ćulibrk , M.Sc.E.E. No of licence: 350 L988 13	Signature: 	No. of book: 4.3
Associates: Danijela Bogičević, MA.Sc.E.C.	Initials: 	No. of technical documentation: 35/4.3 Date: August 2021.
Nenad Trpković, B.E.C.E.	Initials: 	Name of drawing: Cross--sections
Aleksandar Stanić, El.Tehcn.	Initials: 	Scale: % No.of drawing: 5.2

КОЛИЗИЈА БР. 1, 10kV
COLLISION NO. 1, 10kV

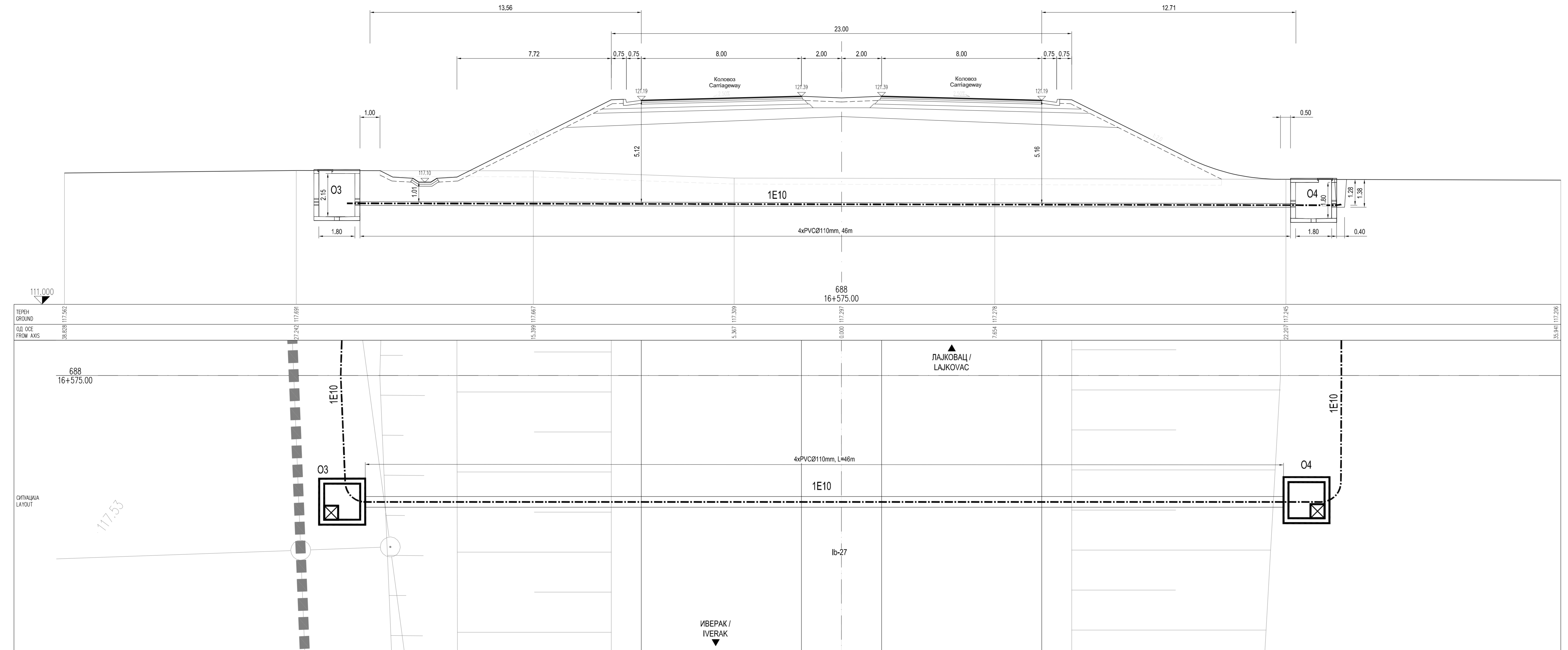
ПОПРЕЧНИ ПРОФИЛ
CROSS-SECTION
km 12+975,00 (542)



Пројектант: ИНСТИТУТ ЗА ПУТЕВЕ АД Београд	Инвеститор: "ЕЛЕКТРОДИСТРИБУЦИЈА СРБИЈЕ" Д.О.О. Београд	Пројектна организација: П.Д. "КОСОВОПРОЈЕКТ ПЛУС" Д.О.О. Београд
Врста техничке документације: Идејни пројекат - ИДП		Објекат: Измештање пост. електроенерг. водова у коридору новог државн. пута ІВ реда бр. 27: Лозница - Ваљево - Лазаревац
Главни пројектант: Миролас Зеленбаба, дипл. грађ. инж.		Параф: Назив свеске: Пројекат заштите и измештања средњенапонских и нисконапонских водова ЕД Лазаревац
Одговорни пројектант: Александар Ћулибрк, дипл. инж. ел. бр.лиценце: 350 L988 13		Бр. свеске: 4.3
Сарадници: Данијела Богичевић, струк. маст. инж. електр. и рачунарства Ненад Трпковић, струк. инж. електр. и рачунар. Александар Станић, техн. ел. техн.		Датум: Август 2021. Размера: 1:100 Бр. цртежа: 5.3
Designer: THE HIGHWAY INSTITUTE JSC, Belgrade		Employer: "ELEKTRODISTRIBUCIJA SRBIJE" D.O.O. Beograd
Design company: "KOSOVOPROJEKT PLUS" D.O.O. Beograd		Facility: Dislocation of existing power lines in the route of new state road ІВ no.27: Loznica - Valjevo - Lazarevac section: Iverak - Lajkovac (Interchange on the motorway E-763 Beograd - Požega)
Type of technical documentation: Preliminary Design - IDP		Name of book: Protection and dislocation of medium voltage and low voltage electrical lines of ED Lazarevac design
Main Designer: Миролас Зеленбаба, дипл. инж. ел.		No. of book: 4.3
Design Engineer: Александар Ћулибрк, М.Сс.Е.Е. No of licence: 350 L988 13		Signature: Name of drawing: Cross-sections
Associates: Данијела Богичевић, МА.Сс.Е.С. Ненад Трпковић, В.Е.С.Е. Александар Станић, Ел.Техн.		Date: August 2021. Scale: 1:100 No. of drawing: 5.3

КОЛИЗИЈА БР. 2, 10kV
COLLISION NO. 2, 10kV

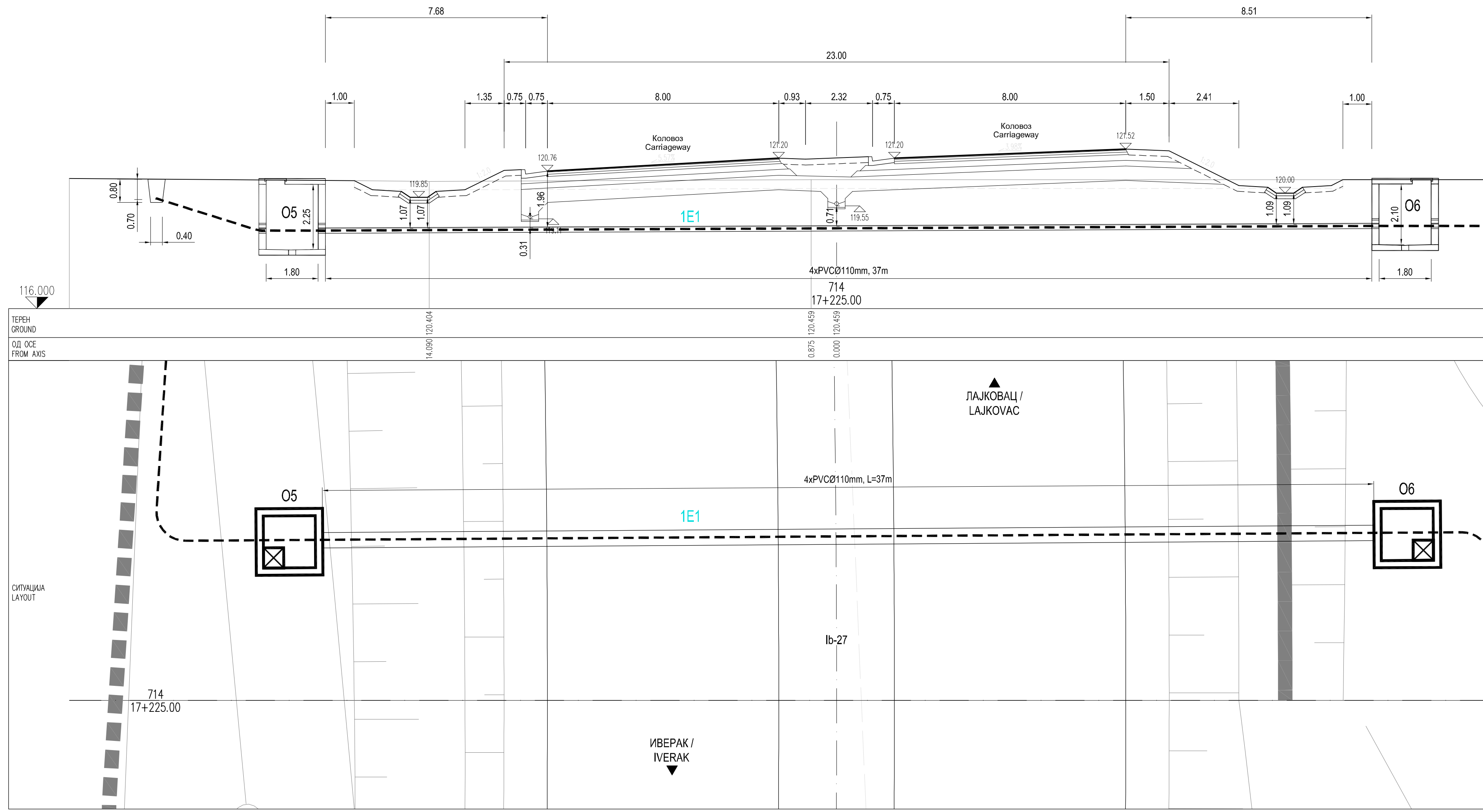
ПОПРЕЧНИ ПРОФИЛ
CROSS-SECTION
km 16+575,00 (688)



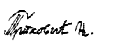


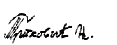



Пројектант: ИНСТИТУТ ЗА ПУТЕВЕ АД Београд	Инвеститор: "ЕЛЕКТРОДИСТРИБУЦИЈА СРБИЈЕ" Д.О.О. Београд	Пројектна организација: П.Д. "КОСОВОПРОЈЕКТ ПЛУС" Д.О.О. Београд
Врста техничке документације: Идејни пројекат - ИДП		Објекат: Измештање пост. електроенерг. водова у коридору новог државн. пута IБ реда бр. 27: Лозница - Ваљево - Лазаревац
Главни пројектант: Мирослав Зеленбаба , дипл. грађ. инж.		Параф: <i>[Signature]</i> Назив свеске: Пројекат заштите и измештања средњенапонских и нисконапонских водова ЕД Лазаревац
Одговорни пројектант: Александар Ћулибрк , дипл. инж. ел. бр.лиценце: 350 L988 13		Бр. свеске: 4.3
Сарадници: Данијела Богичевић, струк. маст. инж. електр. и рачунарства Ненад Трпковић, струк. инж. електр. и рачунар. Александар Станић, техн. ел. техн.		Бр. техничке документације: 35/4.3 Датум: Август 2021.
Назив цртежа: Попречни профили		Датум: Август 2021. Размера: 1:100 Бр. цртежа: 5.4
Designer: THE HIGHWAY INSTITUTE JSC, Belgrade	Employer: "ELEKTRODISTRIBUCIJA SRBIJE" D.O.O. Begrade	Design company: "KOSOVOPROJEKT PLUS" D.O.O. Begrade
Type of technical documentation: Preliminary Design - IDP		Facility: Dislocation of existing power lines in the route of new state road IБ no.27: Loznica - Valjevo - Lazarevac section: Iverak - Lajkovac (Interchange on the motorway E-763 Beograd - Požega)
Main Designer: Miroslav Zelenbaba , dipl-ing C.E.		Initials: <i>[Initials]</i>
Design Engineer: Aleksandar Ćulibrk , M.Sc.E.E. No of licence: 350 L988 13		Signature: <i>[Signature]</i>
Associates: Danijela Bogičević, MA.Sc.E.C.		Name of book: Protection and dislocation of medium voltage and low voltage electrical lines of ED Lazarevac design
Name of drawing: Cross-sections		No. of book: 4.3
Aleksandar Stanić, El.Tehcn.		No. of technical documentation: 35/4.3 Date: August 2021.
Name of drawing: Cross-sections		Scale: 1:100 No. of drawing: 5.4

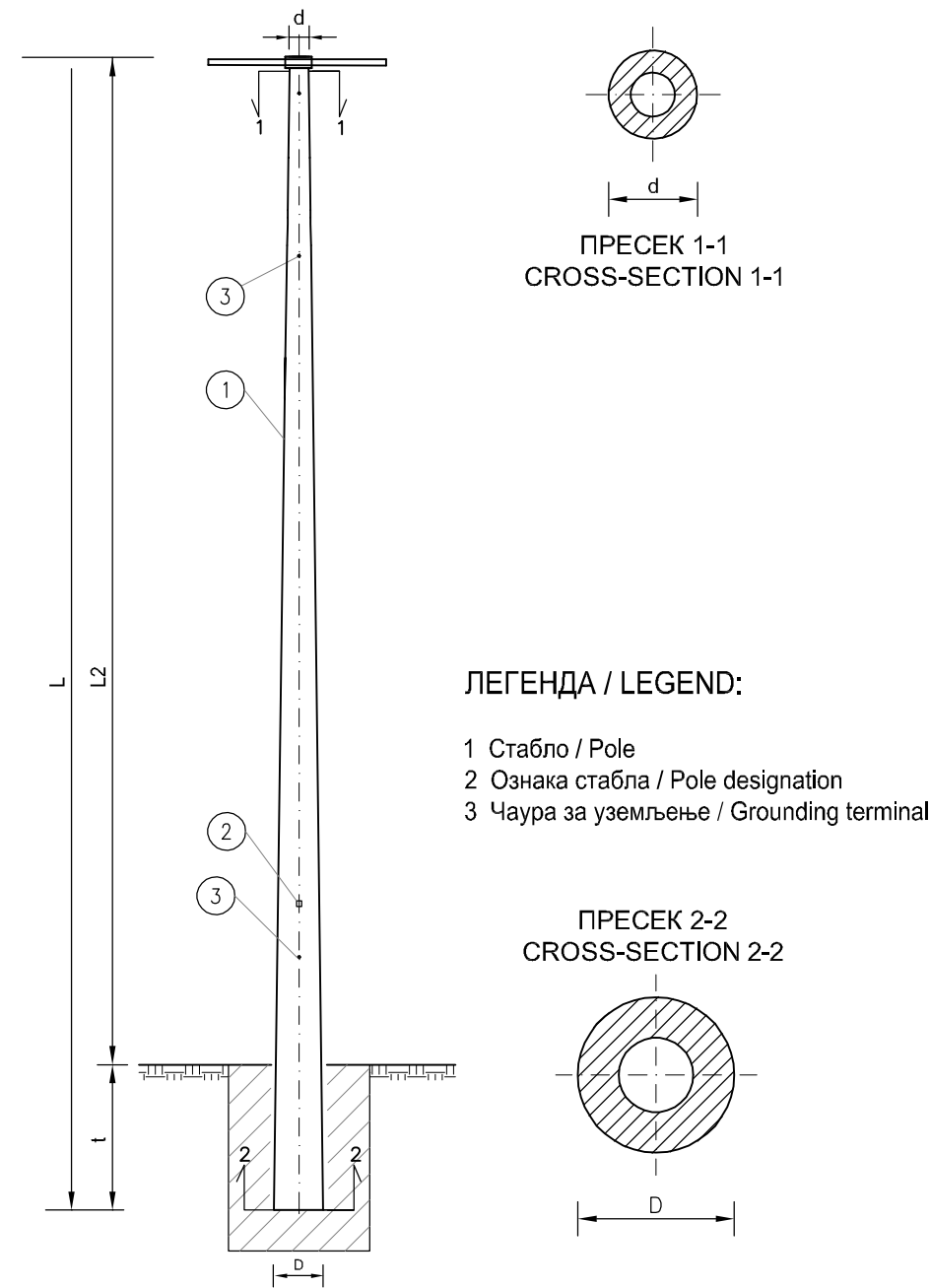
КОЛИЗИЈА БР. 3, 1KV
COLLISION NO. 3, 1KV

ПОПРЕЧНИ ПРОФИЛ
CROSS-SECTION
km 17+225,00 (714)



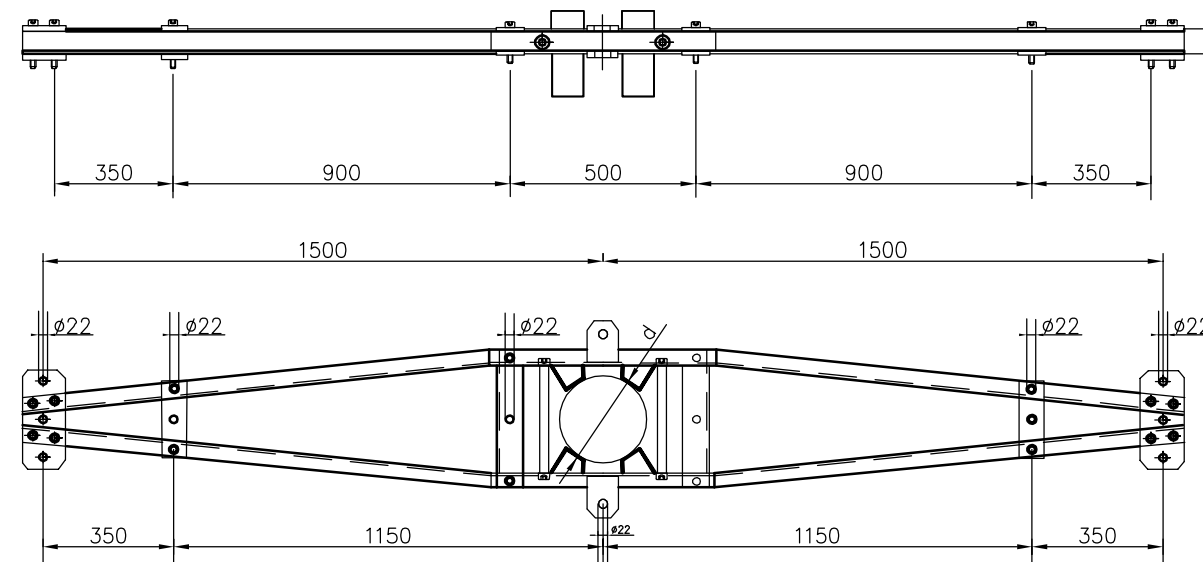
 Пројектант: ИНСТИТУТ ЗА ПУТЕВЕ АД Београд		 Инвеститор: "ЕЛЕКТРОДИСТРИБУЦИЈА СРБИЈЕ" Д.О.О. Београд		 Пројектна организација: П.Д. "КОСОВОПРОЈЕКТ ПЛУС" Д.О.О. Београд	
Врста техничке документације: Идејни пројекат - ИДП			Објекат: Измештање пост. електроенерг. водова у коридору новог државн. пута IБ реда бр. 27: Лозница - Ваљево - Лазаревац деоница: Иверак - Лајковац (петља на аутопуту Е-763 Београд - Пожега)		
Главни пројектант: Мирослав Зеленбаба, дипл.граф.инж.		Параф: 		Назив свеске: Пројекат заштите и измештања средњенапонских и нисконапонских водова ЕД Лазаревац	
Одговорни пројектант: Александар Ћулибрк, дипл. инж. ел. бр.лиценце: 350 L988 13		Потпис: 		Бр.свеске: 4.3	
Сарадници: Данијела Богичевић, струк. маст. инж. електр. и рачунарства Ненад Трпковић, струк. инж. електр. и рачунар. Александар Станић, техн. ел. техн.		Параф:   		Бр.техничке документације: 35/4.3 Назив цртежа: Попречни профили	
Датум: Август 2021.		Размера: 1:100		Бр.цртежа: 5.5	
 Designer: THE HIGHWAY INSTITUTE JSC, Belgrade		 Employer: "ELEKTRODISTRIBUCIJA SRBIJE" D.O.O. Belgrade		 Design company: "KOSOVOPROJEKT PLUS" D.O.O. Belgrade	
Type of technical documentation: Preliminary Design - IDP			Facility: Dislocation of existing power lines in the route of new state road IB no.27: Loznica - Valjevo - Lazarevac section: Iverak - Lajkovac (Interchange on the motorway E-763 Beograd - Požega)		
Main Designer: Miroslav Zelenbaba, dipl-ing C.E.		Initials: 		No. of book: 4.3	
Design Engineer: Aleksandar Culibrk, M.Sc.E.E. No of licence: 350 L988 13		Signature: 		Name of book: Protection and dislocation of medium voltage and low voltage electrical lines of ED Lazarevac design	
Associates: Danijela Bogičević, MA.Sc.E.C. Nenad Trpković, B.E.C.E. Aleksandar Stanić, El.Tehcn.		Initials:   		No. of technical documentation: 35/4.3 Name of drawing: Cross--sections	
Date: August 2021.		Scale: 1:100		No.of drawing: 5.5	

СТУБ ЗА ДАЛЕКОВОД СРЕДЊЕГ НАПОНА
POLE FOR MEDIUM VOLTAGE OHL



Ред. број Ord. no.	Тип Type	L(m)	D(cm)	d(cm)	t(cm)	F(daN)	m(kg)
1	12/1600	12	50	26	200	1600	2760
2	15/1600	15	52,7	26	200	1600	3374

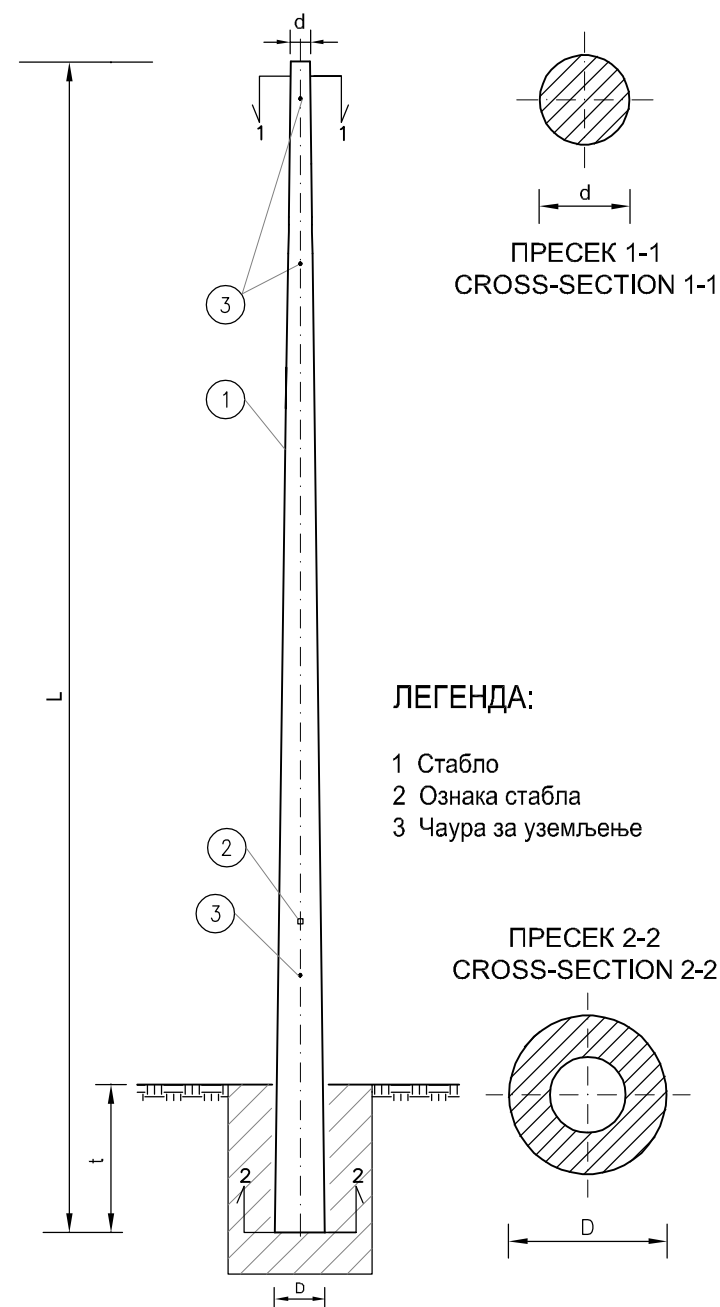
Носећа, затезна, отцепна челична конзола за стубове
Suspension, tension, branch steel bracket for poles



Ред. број Ord. no.	Шифра Code	Дужина конзоле L(m) Bracket length L(m)	Пречник d(cm) Diameter d(cm)	Тежина (kg) Weight (kg)
1	КЧ 12/26,7 (NZO)	3,00	24,00 – 26,50	74,40

Пројектант: ИНСТИТУТ ЗА ПУТЕВЕ АД Београд	Инвеститор: "ЕЛЕКТРОДИСТРИБУЦИЈА СРБИЈЕ" Д.О.О. Београд	Пројектна организација: П.Д. "КОСОВОПРОЈЕКТ ПЛУС" Д.О.О. Београд
Врста техничке документације: Идејни пројекат - ИДП		Објекат: Измештање пост. електроенерг. водова у коридору новог државн. пута 1Б реда бр. 27: Лозница - Ваљево - Лазаревац деоница: Иверак - Лајковац (петља на аутопуту Е-763 Београд - Пожега)
Главни пројектант: Мирослав Зеленбаба, дипл. грађ. инж.	Параф: <i>MZ</i>	Потпис: <i>AZ</i>
Одговорни пројектант: Александар Ђулибрк, дипл. инж. ел. бр.лиценце: 350 L988 13	Параф: <i>AZ</i>	Назив свеске: Пројекат заштите и измештања средњенапонских и нисконапонских водова ЕД Лазаревац
Сарадници: Данијела Богођевић, струк. маст. инж. електр. и рачунарства Ненад Трпковић, струк. инж. електр. и рачунар. Александар Станић, техн. ел. техн.	Параф: <i>DB</i> <i>NT</i> <i>AS</i>	Бр. свеске: 4.3 Бр. техничке документације: 35/4.3 Назив цртежа: Скица бетонског стуба са конзолама
Designer: THE HIGHWAY INSTITUTE JSC, Belgrade	Employer: "ELEKTRODISTRIBUCIJA SRBIJE" D.O.O. Belgrade	Design company: "KOSOVOPROJEKT PLUS" D.O.O. Belgrade
Type of technical documentation: Preliminary Design - IDP		Facility: Dislocation of existing power lines in the route of new state road 1B no.27: Loznica - Valjevo - Lazarevac section: Iverak - Lajkovac (Interchange on the motorway E-763 Beograd - Požega)
Main Designer: Miroslav Zelenbaba, dipl-ing C.E.	Initials: <i>MZ</i>	Name of book: Protection and dislocation of medium voltage and low voltage electrical lines of ED Lazarevac design
Design Engineer: Aleksandar Ćulibrk, M.Sc.E.E. No of licence: 350 L988 13	Signature: <i>AZ</i>	No. of book: 4.3
Associates: Danijela Bogičević, MA.Sc.E.C.E. Nenad Trpković, B.E.C.E. Aleksandar Stanić, El.Tehcn.	Initials: <i>DB</i> <i>NT</i> <i>AS</i>	No. of technical documentation: 35/4.3 Name of drawing: Preview of a concrete pole with brackets
		Date: August 2021. Scale: % No. of drawing: 6.1

СТУБ ЗА МРЕЖУ НИСКОГ НАПОНА
POLE FOR LOW VOLTAGE NETWORK

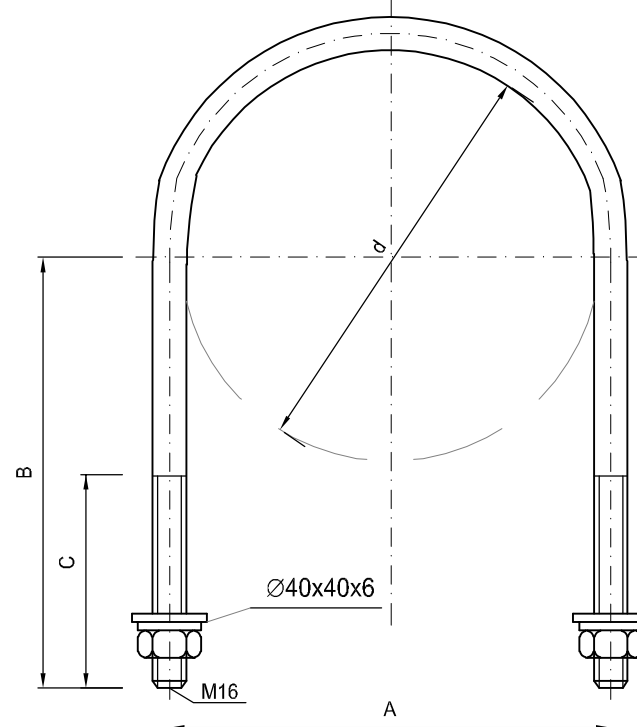
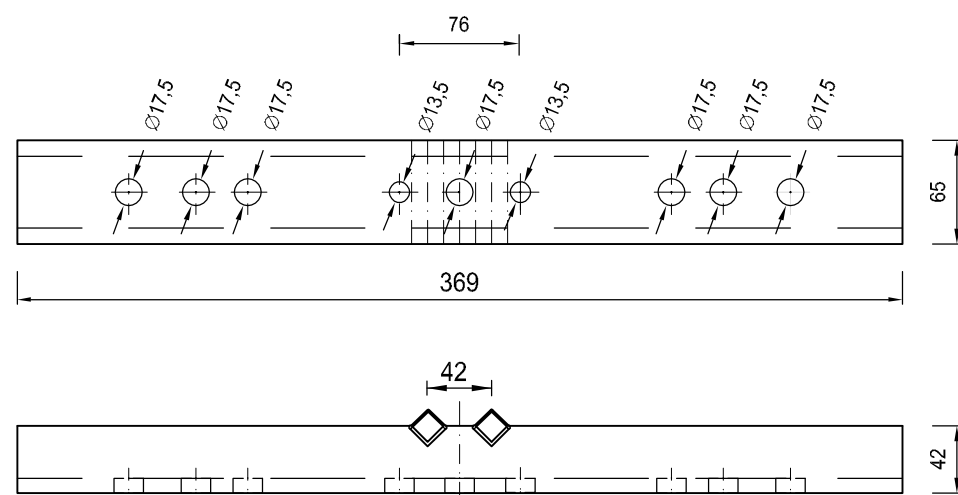


ЛЕГЕНДА:

- 1 Стабло
- 2 Ознака стабла
- 3 Чаура за уземљење

LEGEND:

- 1 Pole
- 2 Pole designation
- 3 Grounding terminal



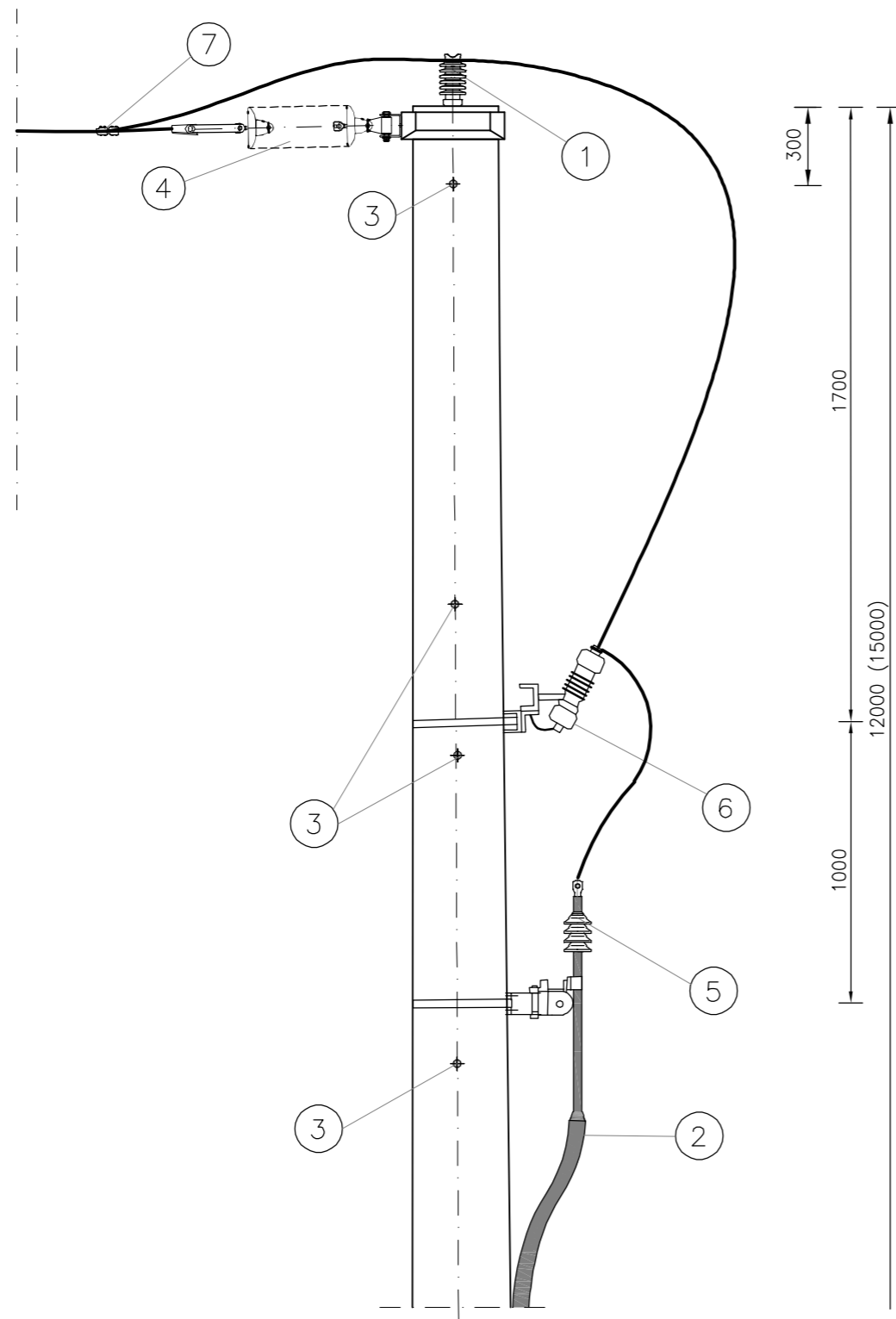
- материјал челик Č 0561 / material steel St 0561
- заштита врућим цинковањем / hot dip galvanized
- мере у милиметрима / measures are in millimeters

ОЗНАКА DESIGNATION	ПРЕЧНИК СТУБА d(mm) POLE DIAMETER d(mm)	A (mm)	B (mm)	C (mm)
S-250	200-250	266	210	100
S-315	250-315	331	240	100
S-400	315-400	416	280	120

Ред. број Ord. no.	Тип Type	L(m)	D(cm)	d(cm)	t(cm)	F(daN)	m(kg)
1	9/1600	9	40	26	200	1600	1675

Пројектант: ИНСТИТУТ ЗА ПУТЕВЕ АД Београд	Инвеститор: "ЕЛЕКТРОДИСТРИБУЦИЈА СРБИЈЕ" Д.О.О. Београд	Пројектна организација: П.Д. "КОСОВОПРОЈЕКТ ПЛУС" Д.О.О. Београд
Врста техничке документације: Идејни пројекат - ИДП		Објекат: Измештање пост. електроенерг. водова у коридору новог државн. пута 1Б реда бр. 27: Лозница - Ваљево - Лазаревац деоница: Иверак - Лајковац (петља на аутопуту Е-763 Београд - Пожега)
Главни пројектант: Мирослав Зеленбаба, дипл. грађ. инж.	Параф: 	Назив свеске: Пројекат заштите и измештања средњенапонских и нисконапонских водова ЕД Лазаревац
Одговорни пројектант: Александар Ћулибрк, дипл. инж. ел. бр.лиценце: 350 L988 13	Параф: 	Бр. свеске: 4.3
Сарадници: Данијела Богођевић, струк. маст. инж. електр. и рачунарства Ненад Трпковић, струк. инж. електр. и рачунар. Александар Станић, техн. ел. техн.	Параф: 	Бр. техничке документације: 35/4.3
		Датум: Август 2021.
		Назив цртежа: Скица бетонског стуба са конзолама
		Размера: % Бр. цртежа: 6.2
Designer: THE HIGHWAY INSTITUTE JSC, Belgrade	Employer: "ELEKTRODISTRIBUCIJA SRBIJE" D.O.O. Belgrade	Design company: "KOSOVOPROJEKT PLUS" D.O.O. Belgrade
Type of technical documentation: Preliminary Design - IDP		Facility: Dislocation of existing power lines in the route of new state road 1B no.27: Loznica - Valjevo - Lazarevac section: Iverak - Lajkovac (Interchange on the motorway E-763 Beograd - Požega)
Main Designer: Miroslav Zelenbaba, dipl-ing C.E.	Initials: 	Name of book: Protection and dislocation of medium voltage and low voltage electrical lines of ED Lazarevac design
Design Engineer: Aleksandar Ćulibrk, M.Sc.E.E. No of licence: 350 L988 13	Signature: 	No. of book: 4.3
Associates: Danijela Bogičević, MA.Sc.E.C.	Initials: 	No. of technical documentation: 35/4.3
Nenad Trpković, B.E.C.E.		Name of drawing: Preview of a concrete pole with brackets
Aleksandar Stanić, El.Tehcn.		Scale: % No. of drawing: 6.2

Детаљ кабловске завршнице 10kV на крајњем стубу
10kV cable end detail on terminal pole

















ЛЕГЕНДА/LEGEND:

- 1 - Потпорни силиконски изолатор LSP 17,5,
Pin insulator LSP 17,5,
- 2 - Кабл XHE 49-AS 4x1x150mm²; 6/10kV
Cable XHE 49-AS 4x1x150mm²; 6/10kV
- 3 - Чаура за уземљење бетонског стуба са унутрашњим навојем M12
Concrete pole grounding connection with the inner thread M12
- 4 - Једноструки затезни изолаторски ланац 10kV са 2x1 изолатора U40
Single tension insulator string 10kV with 2x1 cap and pin insulator units U40C
- 5 - Кабловска завршница 10kV за кабл XHE 49-AS 4x1x150mm²; 6/10kV
Cable end 10kV for the cable XHE 49-AS 4x1x150mm²; 6/10kV
- 6 - Одводници пренапона 12kV, 10kA на носачу
Surge arresters 12kV, 10kA on the bracket
- 7 - Струјна стезаљка
Parallel groove clamp

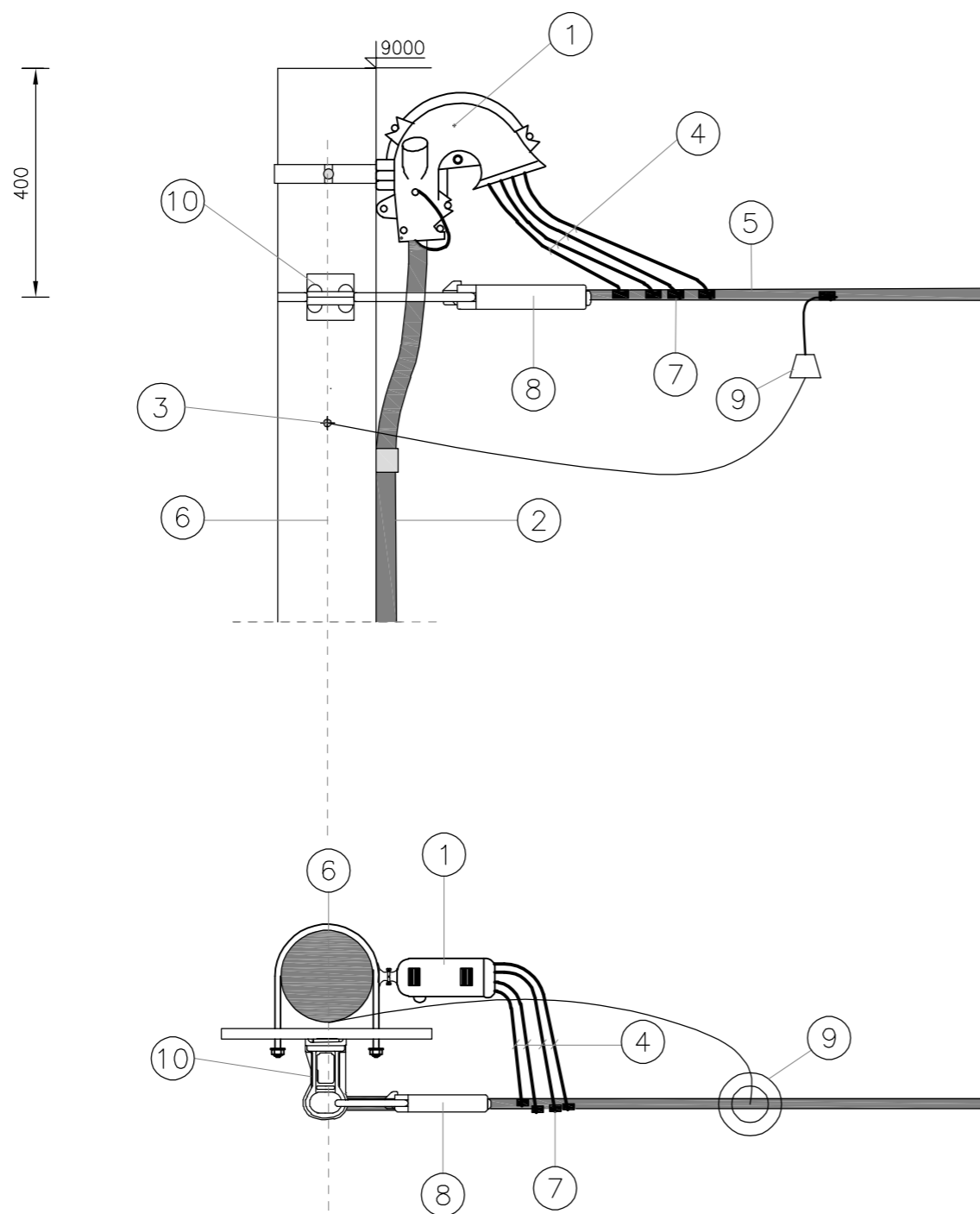
Напомена/Note:

Монтажа кабловских завршница и одводника пренапона са носачима према каталогу Произвођача (приказано на цртежу) или на други начин, да се обезбеде потребна сигурносна растојања.

Mounting of the cable ends and surge arresters with bracket should be done in accordance with a manufacturers' catalogue (as shown on this drawing) or in another way which also have to provide necessary safety clearances.

 Пројектант: ИНСТИТУТ ЗА ПУТЕВЕ АД Београд		 Инвеститор: "ЕЛЕКТРОДИСТРИБУЦИЈА СРБИЈЕ" Д.О.О. Београд		 Пројектна организација: П.Д. "КОСОВОПРОЈЕКТ ПЛУС" Д.О.О. Београд	
Врста техничке документације: Идејни пројекат - ИДП			Објекат: Измештање пост. електроенерг. водова у коридору новог државн. пута 1Б реда бр. 27: Лозница - Ваљево - Лазаревац деоница: Иверак - Лајковац (петља на аутопуту Е-763 Београд - Пожега)		
Главни пројектант: Мирослав Зеленбаба, дипл.грађ.инж.		Параф: 		Назив свеске: Пројекат заштите и измештања средњенапонских и нисконапонских водова ЕД Лазаревац	
Одговорни пројектант: Александар Ђулибрк, дипл. инж. ел. бр.лиценце: 350 L988 13		Потпис: 		Бр.свеске: 4.3	
Сарадници: Данијела Богићевић, струк. маст. инж. електр. и рачунарства Ненад Трпковић, струк. инж. електр. и рачунар. Александар Станић, техн. ел. техн.		Параф:   		Бр.техничке документације: 35/4.3 Датум: Август 2021.	
Назив цртежа: Детаљ монтаже кабловске завршнице на стуб		Размера: % Бр.цртежа: 7.1			
 Designer: THE HIGHWAY INSTITUTE JSC, Belgrade		 Employer: "ELEKTRODISTRIBUCIJA SRBIJE" D.O.O. Belgrade		 Design company: "KOSOVOPROJEKT PLUS" D.O.O. Belgrade	
Type of technical documentation: Preliminary Design - IDP			Facility: Dislocation of existing power lines in the route of new state road 1B no.27: Loznica - Valjevo - Lazarevac section: Iverak - Lajkovac (Interchange on the motorway E-763 Beograd - Požega)		
Main Designer: Miroslav Zelenbaba, dipl-ing C.E.		Initials: 		Name of book: Protection and dislocation of medium voltage and low voltage electrical lines of ED Lazarevac design	
Design Engineer: Aleksandar Ćulibrk, M.Sc.E.E. No of licence: 350 L988 13		Signature: 		No. of book: 4.3	
Associates: Danijela Bogičević, MA.Sc.E.C.		Initials: 		No. of technical documentation: 35/4.3 Date: August 2021.	
Nenad Trpković, B.E.C.E.				Name of drawing: Detail of cable end mounting on a pole	
Aleksandar Stanić, El.Tehcn.				Scale: % No.of drawing: 7.1	

Детаљ кабловске завршнице 1kV на крајњем стубу
10kV cable end detail on terminal pole












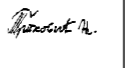


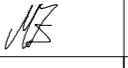


ЛЕГЕНДА/LEGEND:

- | | |
|--|--|
| 1 - Кабловска завршница 1kV
за кабл PP00-A 4x150; 0,6/1kV + PP00-A 4x25; 0,6/1kV
Cable end 1kV
for the cable PP00-A 4x150; 0,6/1kV + PP00-A 1x25; 0,6/1kV | 6 - Стуб
Pole |
| 2 - Кабл PP00-A 4x150; 0,6/1kV + PP00-A 1x25; 0,6/1kV
Cable PP00-A 4x150; 0,6/1kV + PP00-A 1x25; 0,6/1kV | 7 - Струјна стезаљка за СКС
Parallel groove clamp for ABC |
| 3 - Чаура за уземљење бетонског стуба са унутрашњим навојем M12
Concrete pole grounding connection with the inner thread M12 | 8 - Затезна стезаљка за СКС
Dead end clamp for ABC |
| 4 - Жила кабла
Cable wire | 9 - Одводник пренапона 3,6kV, 5kA
Surge arrester 3,6kV, 5kA |
| 5 - НН СКС
LV ABC | 10 - Конзола
Bracket |

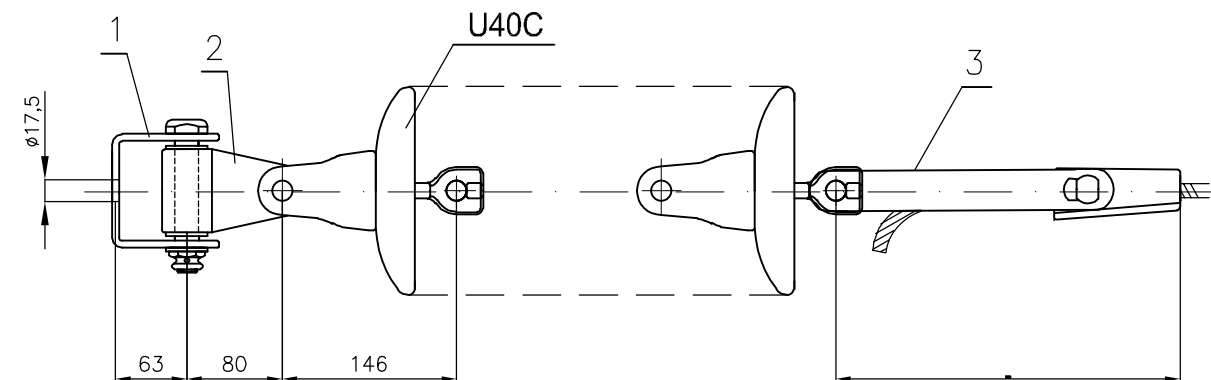
Напомена/Note:

Монтажа кабловских завршница и одводника пренапона са носачима према каталогу Произвођача (приказано на цртежу) или на други начин, да се обезбеде потребна сигурносна растојања.

Mounting of the cable ends and surge arresters with bracket should be done in accordance with a manufacturers' catalogue (as shown on this drawing) or in another way which also have to provide necessary safety clearances.

 Пројектант: ИНСТИТУТ ЗА ПУТЕВЕ АД Београд	 Инвеститор: "ЕЛЕКТРОДИСТРИБУЦИЈА СРБИЈЕ" Д.О.О. Београд	 Пројектна организација: П.Д. "КОСОВОПРОЈЕКТ ПЛУС" Д.О.О. Београд
Врста техничке документације: Идејни пројекат - ИДП		Објекат: Измештање пост. електроенерг. водова у коридору новог државн. пута 1Б реда бр. 27: Лозница - Ваљево - Лазаревац деоница: Иверак - Лајковац (петља на аутопуту Е-763 Београд - Пожега)
Главни пројектант: Мирослав Зеленбаба, дипл. грађ. инж.	Потпис:  Потпис:  Потпис: 	Назив свеске: Пројекат заштите и измештања средњенапонских и нисконапонских водова ЕД Лазаревац
Одговорни пројектант: Александар Ћулибрк, дипл. инж. ел. бр.лиценце: 350 L988 13	Потпис:  Потпис:  Потпис: 	Бр. свеске: 4.3
Сарадници: Данијела Богићевић, струк. маст. инж. електр. и рачунарства Ненад Трпковић, струк. инж. електр. и рачунар. Александар Станић, техн. ел. техн.	Потпис:  Потпис:  Потпис: 	Датум: Август 2021.
 Designer: THE HIGHWAY INSTITUTE JSC, Belgrade	 Employer: "ELEKTRODISTRIBUCIJA SRBIJE" D.O.O. Belgrade	 Design company: "KOSOVOPROJEKT PLUS" D.O.O. Belgrade
Type of technical documentation: Preliminary Design - IDP		Facility: Dislocation of existing power lines in the route of new state road IB no.27: Loznica - Valjevo - Lazarevac section: Iverak - Lajkovac (Interchange on the motorway E-763 Beograd - Požega)
Main Designer: Miroslav Zelenbaba, dipl-ing C.E.	Initials: 	No. of book: 4.3
Design Engineer: Aleksandar Ćulibrk, M.Sc.E.E. No of licence: 350 L988 13	Signature: 	Name of book: Protection and dislocation of medium voltage and low voltage electrical lines of ED Lazarevac design
Associates: Danijela Bogičević, MA.Sc.E.C.	Initials: 	No. of technical documentation: 35/4.3
Nenad Trpković, B.E.C.E.	Initials: 	Name of drawing: Detail of cable end mounting on a pole
Aleksandar Stanić, El.Tehcn.	Initials: 	Scale: % No. of drawing: 7.2

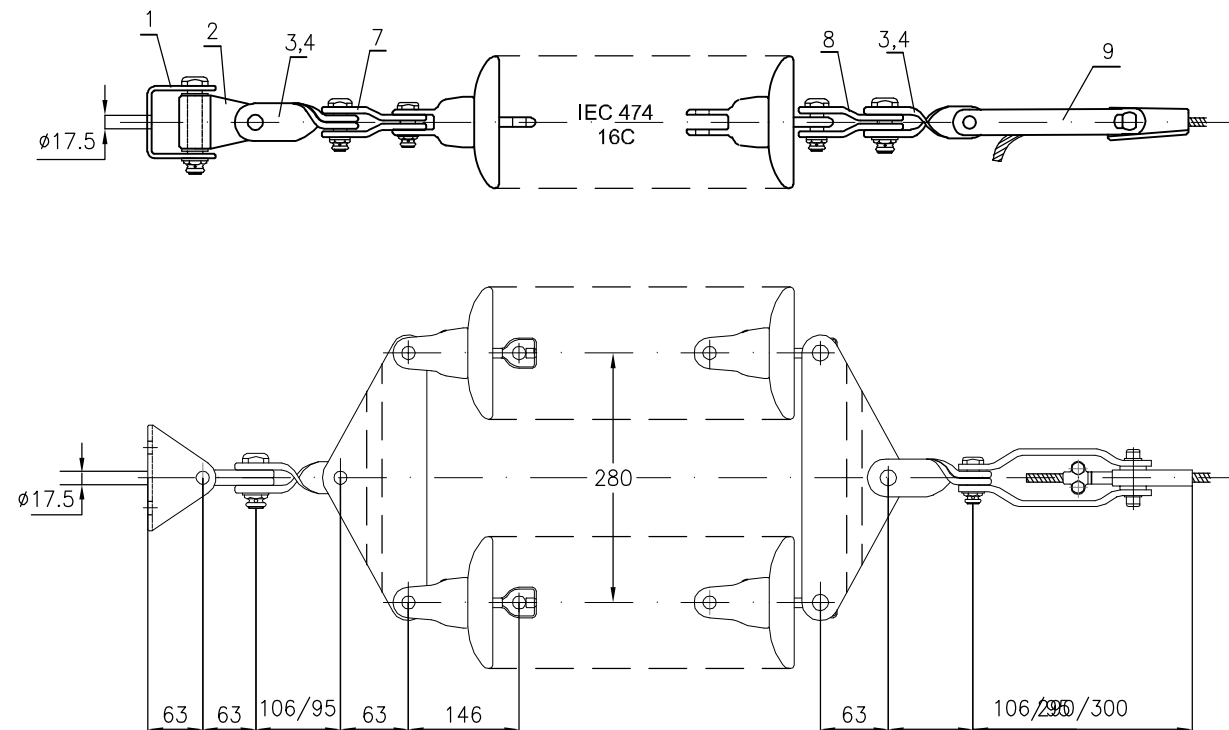
Једноструки затезни изолаторски ланац
Single tension insulator string



ЕЛЕМЕНТИ СКЛОПА:
FITTINGS:




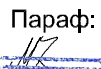













ПОЗИЦИЈА POSITION	ЕЛЕМЕНТ - ПОДСКЛОП FITTING	КОМАДА PCS.
1	НОСАЧ ЗАСТАВИЦЕ HINGE SUPPORTER	1
2	ЗАСТАВИЦА HINGE	1
3	КЛИНАСТА ЗАТЕЗНА СТЕЗАЉКА ЗА ПРЕСЕК УЖЕТА 50/8mm ² TENSION CLAMP FOR ACSR CROSS-SECTION OF 50/8mm ²	1

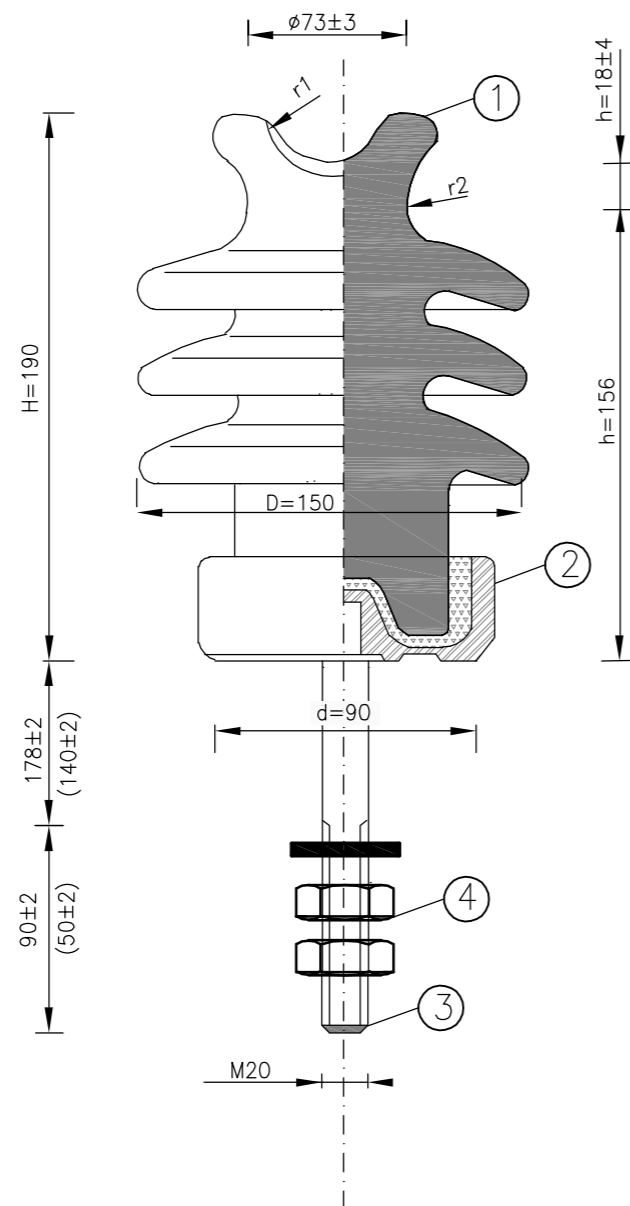
Двоструки затезни изолаторски ланац
Double tension insulator string



ЕЛЕМЕНТИ СКЛОПА:
FITTINGS:

















ПОЗИЦИЈА POSITION	ЕЛЕМЕНТ - ПОДСКЛОП FITTING	КОМАДА PCS.
1	НОСАЧ ЗАСТАВИЦЕ HINGE SUPPORTER	1
2	ЗАСТАВИЦА HINGE	1
3	ВИЉУШКА - ОКО 90° CLEVIS - TONGUE 90°	2
4	ВИЉУШКА - ОКО 90° CLEVIS - TONGUE 90°	2
5		
6		
7	ОДСТОЈНИК ВИЉУШКА - ОКО YOKE CLEVIS - TONGUE	1
8	ОДСТОЈНИК ВИЉУШКА - ОКО YOKE CLEVIS - TONGUE	1
9	КЛИНАСТА ЗАТЕЗНА СТЕЗАЉКА ЗА ПРЕЧНИК УЖЕТА 9,60mm TENSION CLAMP FOR ACSR DIAMETER OF 9,60mm	1

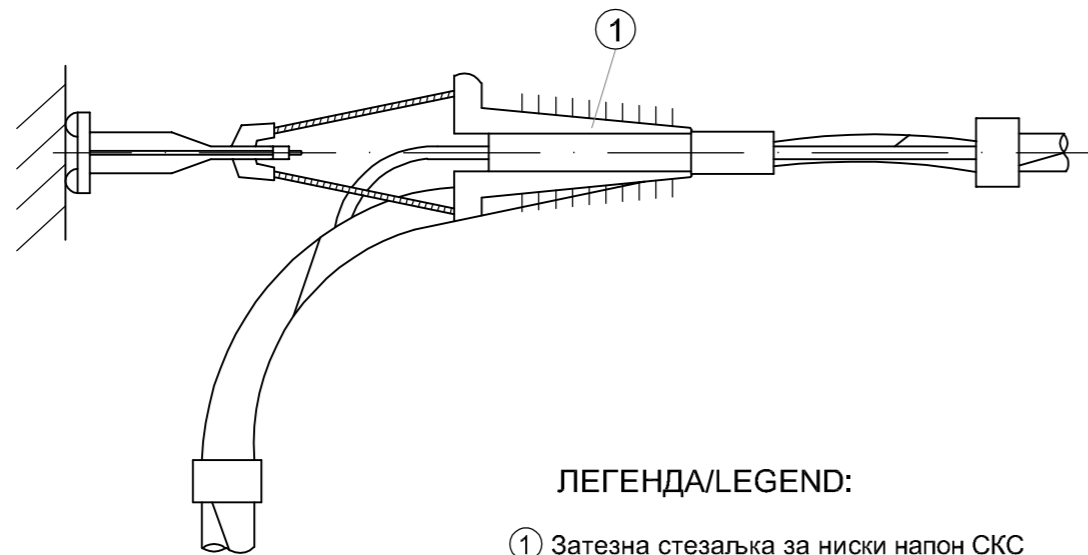
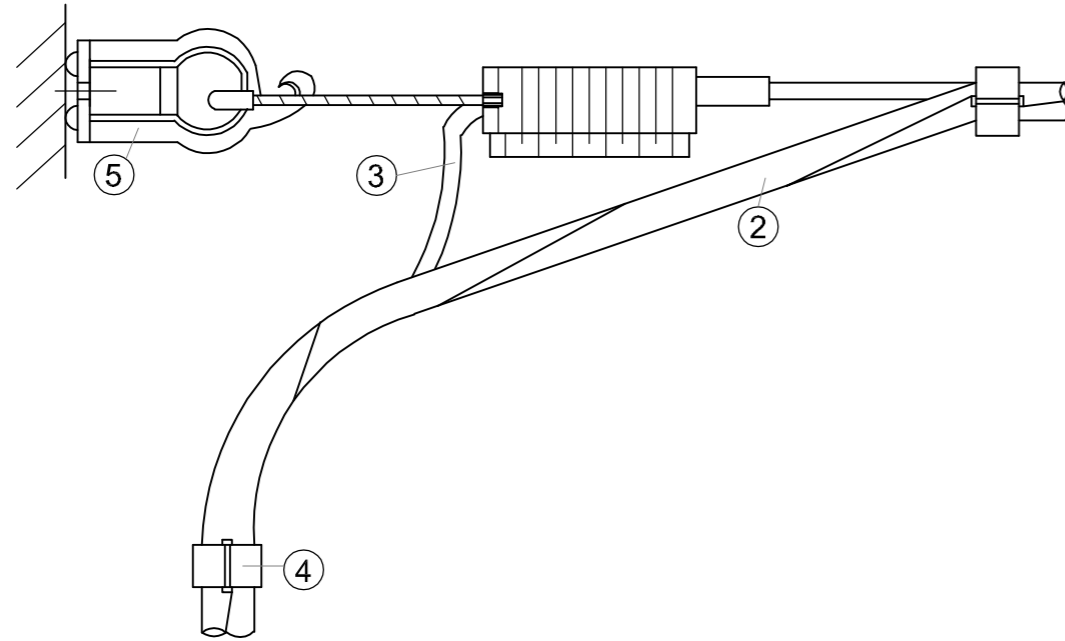
 Пројектант: ИНСТИТУТ ЗА ПУТЕВЕ АД Београд	 Инвеститор: "ЕЛЕКТРОДИСТРИБУЦИЈА СРБИЈЕ" Д.О.О. Београд	 Пројектна организација: П.Д. "КОСОВОПРОЈЕКТ ПЛУС" Д.О.О. Београд
Врста техничке документације: Идејни пројекат - ИДП		Објект: Измештање пост. електроенерг. водова у коридору новог државн. пута 1Б реда бр. 27: Лозница - Ваљево - Лазаревац деоница: Иверак - Лајковац (петља на аутопуту Е-763 Београд - Пожега)
Главни пројектант: Мирослав Зеленбаба, дипл. грађ. инж.	Параф: 	Назив свеске: Пројекат заштите и измештања средњенапонских и нисконапонских водова ЕД Лазаревац
Одговорни пројектант: Александар Ђулибрк, дипл. инж. ел. бр.лиценце: 350 L988 13	Пис:  Параф: 	Бр. свеске: 4.3
Сарадници: Данијела Богођевић, струк. маст. инж. електр. и рачунарства	Параф: 	Бр. техничке документације: 35/4.3
Ненад Трпковић, струк. инж. електр. и рачунар.	Параф: 	Назив цртежа: Затезни изолаторски ланци 10kV
Александар Станић, техн. ел. техн.	Параф: 	Датум: Август 2021.
 Designer: THE HIGHWAY INSTITUTE JSC, Belgrade	 Employer: "ELEKTRODISTRIBUCIJA SRBIJE" D.O.O. Belgrade	 Design company: "KOSOVOPROJEKT PLUS" D.O.O. Belgrade
Type of technical documentation: Preliminary Design - IDP		Facility: Dislocation of existing power lines in the route of new state road 1B no.27: Loznica - Valjevo - Lazarevac section: Iverak - Lajkovac (Interchange on the motorway E-763 Beograd - Požega)
Main Designer: Miroslav Zelenbaba, dipl-ing C.E.	Initials: 	Name of book: Protection and dislocation of medium voltage and low voltage electrical lines of ED Lazarevac design
Design Engineer: Aleksandar Ćulibrk, M.Sc.E.E. No of licence: 350 L988 13	Signature: 	No. of book: 4.3
Associates: Danijela Bogičević, MA.Sc.E.C.	Initials: 	No. of technical documentation: 35/4.3
Nenad Trpković, B.E.C.E.	Параф: 	Name of drawing: Tension insulator strings for 10kV
Aleksandar Stanić, El.Tehcn.	Параф: 	Scale: %
		No. of drawing: 8



ЛЕГЕНДА:

- ① Изолатор за вод
- ② Прирубница
- ③ Анкер завртањ M20
- ④ Шестоугаона навртка M20

 Пројектант: ИНСТИТУТ ЗА ПУТЕВЕ АД Београд		 Инвеститор: "ЕЛЕКТРОДИСТРИБУЦИЈА СРБИЈЕ" Д.О.О. Београд		 Пројектна организација: П.Д. "КОСОВОПРОЈЕКТ ПЛУС" Д.О.О. Београд	
Врста техничке документације: Идејни пројекат - ИДП			Објекат: Измештање пост. електроенерг. водова у коридору новог државн. пута 1Б реда бр. 27: Лозница - Ваљево - Лазаревац деоница: Иверак - Лајковац (петља на аутопуту Е-763 Београд - Пожега)		
Главни пројектант: Мирослав Зеленбаба, дипл. грађ. инж.		Параф: 		Назив свеске: Пројекат заштите и измештања средњенапонских и нисконапонских водова ЕД Лазаревац	
Одговорни пројектант: Александар Ђулибрк, дипл. инж. ел. бр.лиценце: 350 L988 13		Потпис: 		Бр. свеске: 4.3	
Сарадници: Данијела Богићевић, струк. маст. инж. електр. и рачунарства Ненад Трпковић, струк. инж. електр. и рачунар. Александар Станић, техн. ел. техн.		Параф:   		Бр. техничке документације: 35/4.3	
		Назив цртежа: Потпорни изолатор LSP		Датум: Август 2021.	
				Размера: %	
				Бр. цртежа: 9	
 Designer: THE HIGHWAY INSTITUTE JSC, Belgrade		 Employer: "ELEKTRODISTRIBUCIJA SRBIJE" D.O.O. Belgrade		 Design company: "KOSOVOPROJEKT PLUS" D.O.O. Belgrade	
Type of technical documentation: Preliminary Design - IDP			Facility: Dislocation of existing power lines in the route of new state road 1B no.27: Loznica - Valjevo - Lazarevac section: Iverak - Lajkovac (Interchange on the motorway E-763 Beograd - Požega)		
Main Designer: Miroslav Zelenbaba, dipl-ing C.E.		Initials: 		Name of book: Protection and dislocation of medium voltage and low voltage electrical lines of ED Lazarevac design	
Design Engineer: Aleksandar Ćulibrk, M.Sc.E.E. No of licence: 350 L988 13		Signature: 		No. of book: 4.3	
Associates: Danijela Bogićević, MA.Sc.E.C. Nenad Trpković, B.E.C.E. Aleksandar Stanić, El.Tehcn.		Initials:   		No. of technical documentation: 35/4.3	
		Name of drawing: Pin insulator LSP		Date: August 2021.	
				Scale: %	
				No. of drawing: 9	



















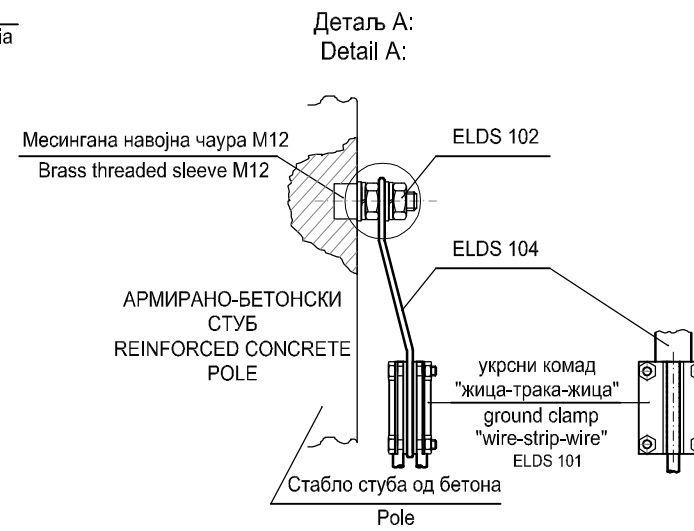
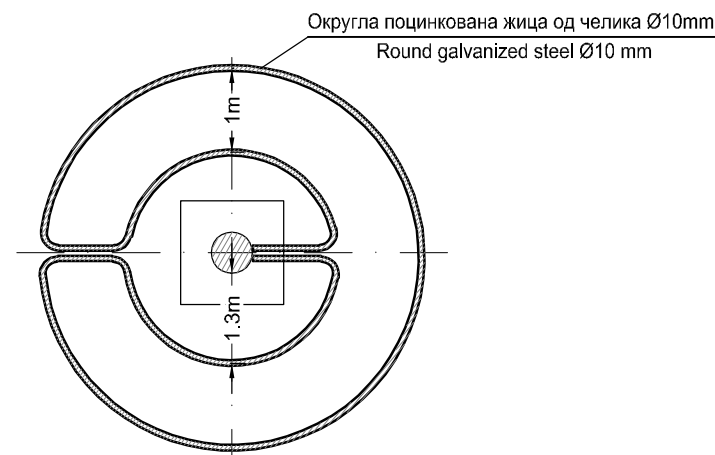
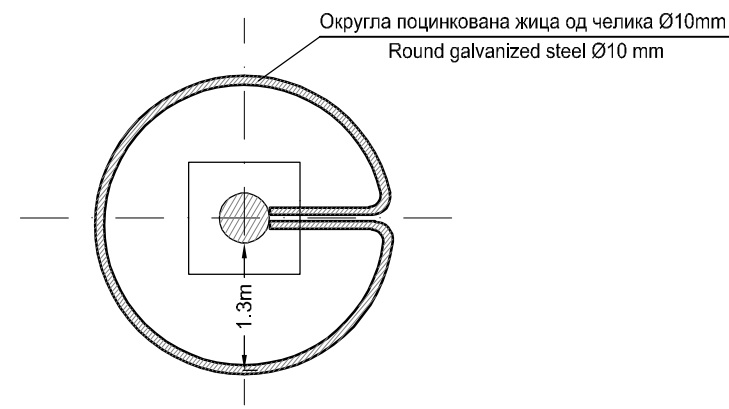
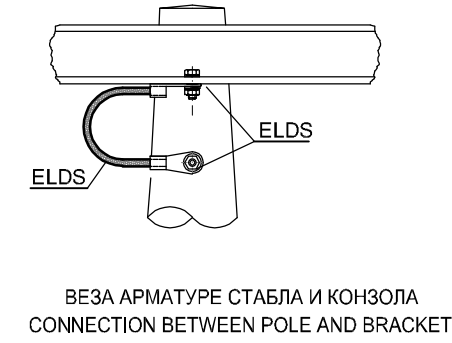
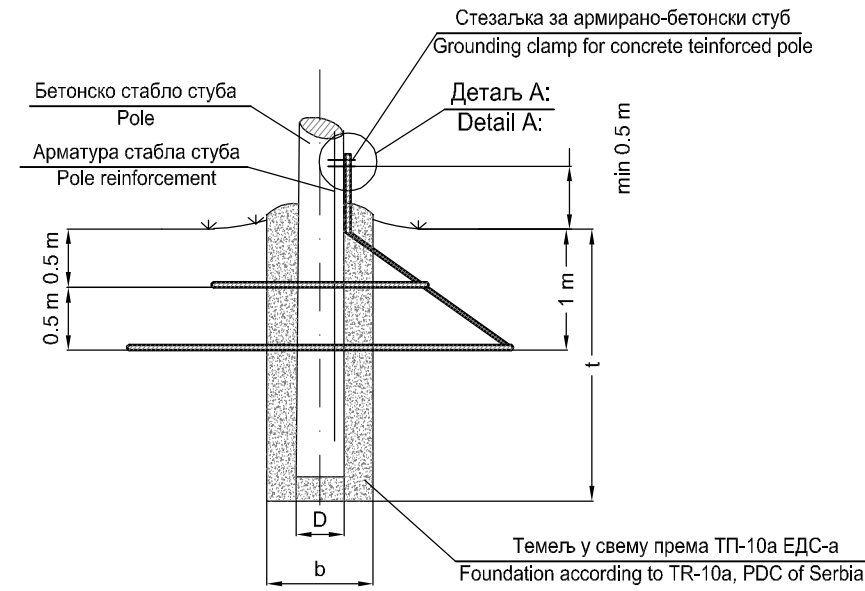
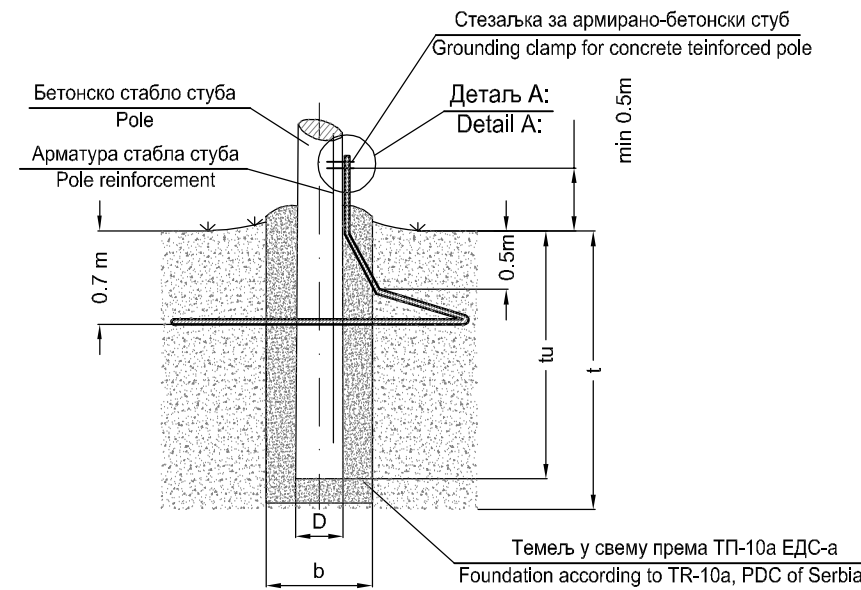
ЛЕГЕНДА/LEGEND:

- ① Затезна стезаљка за ниски напон СКС
Dead end clamp for LV ABC
- ② Фазни проводници СКС-а
Phase conductors of an ABC
- ③ Носећи нулти проводник СКС-а
Neutral - messenger conductor of an ABC
- ④ Везица
Cable tie
- ⑤ Одстојна конзола за ниски напон за СКС
Universal bracket for LV ABC

Напомена/Note:




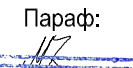









- Минимална прекидна сила за универзалну конзолу: 16kN
Minimum breaking force for universal bracket: 16kN
- Минимална прекидна сила за затезну стезаљку: 16kN
Minimum breaking force for tension clamp: 16kN

 Пројектант: ИНСТИТУТ ЗА ПУТЕВЕ АД Београд		 Инвеститор: "ЕЛЕКТРОДИСТРИБУЦИЈА СРБИЈЕ" Д.О.О. Београд		 Пројектна организација: П.Д. "КОСОВОПРОЈЕКТ ПЛУС" Д.О.О. Београд	
Врста техничке документације: Идејни пројекат - ИДП			Објекат: Измештање пост. електроенерг. водова у коридору новог државн. пута 1Б реда бр. 27: Лозница - Ваљево - Лазаревац деоница: Иверак - Лајковац (петља на аутопуту Е-763 Београд - Пожега)		
Главни пројектант: Мирослав Зеленбаба, дипл. грађ. инж.		Параф: 		Назив свеске: Пројекат заштите и измештања средњенапонских и нисконапонских водова ЕД Лазаревац	
Одговорни пројектант: Александар Ђулибрк, дипл. инж. ел. бр.лиценце: 350 L988 13		Потпис: 		Бр. свеске: 4.3	
Сарадници: Данијела Богићевић, струк. маст. инж. електр. и рачунарства Ненад Трпковић, струк. инж. електр. и рачунар. Александар Станић, техн. ел. техн.		Параф:   		Бр. техничке документације: 35/4.3	
		Назив цртежа: Опрема за затезно прихватање НН СКС-а		Датум: Август 2021.	
				Размера: %	
				Бр. цртежа: 10	
 Designer: THE HIGHWAY INSTITUTE JSC, Belgrade		 Employer: "ELEKTRODISTRIBUCIJA SRBIJE" D.O.O. Belgrade		 Design company: "KOSOVOPROJEKT PLUS" D.O.O. Belgrade	
Type of technical documentation: Preliminary Design - IDP			Facility: Dislocation of existing power lines in the route of new state road 1B no.27: Loznica - Valjevo - Lazarevac section: Iverak - Lajkovac (Interchange on the motorway E-763 Beograd - Požega)		
Main Designer: Miroslav Zelenbaba, dipl-ing C.E.		Initials: 		Name of book: Protection and dislocation of medium voltage and low voltage electrical lines of ED Lazarevac design	
Design Engineer: Aleksandar Ćulibrk, M.Sc.E.E. No of licence: 350 L988 13		Signature: 		No. of book: 4.3	
Associates: Danijela Bogičević, MA.Sc.E.C.		Initials: 		No. of technical documentation: 35/4.3	
Nenad Trpković, B.E.C.E.				Name of drawing: Tension set for LV ABC	
Aleksandar Stanić, El.Tehcn.				Scale: %	
				No. of drawing: 10	

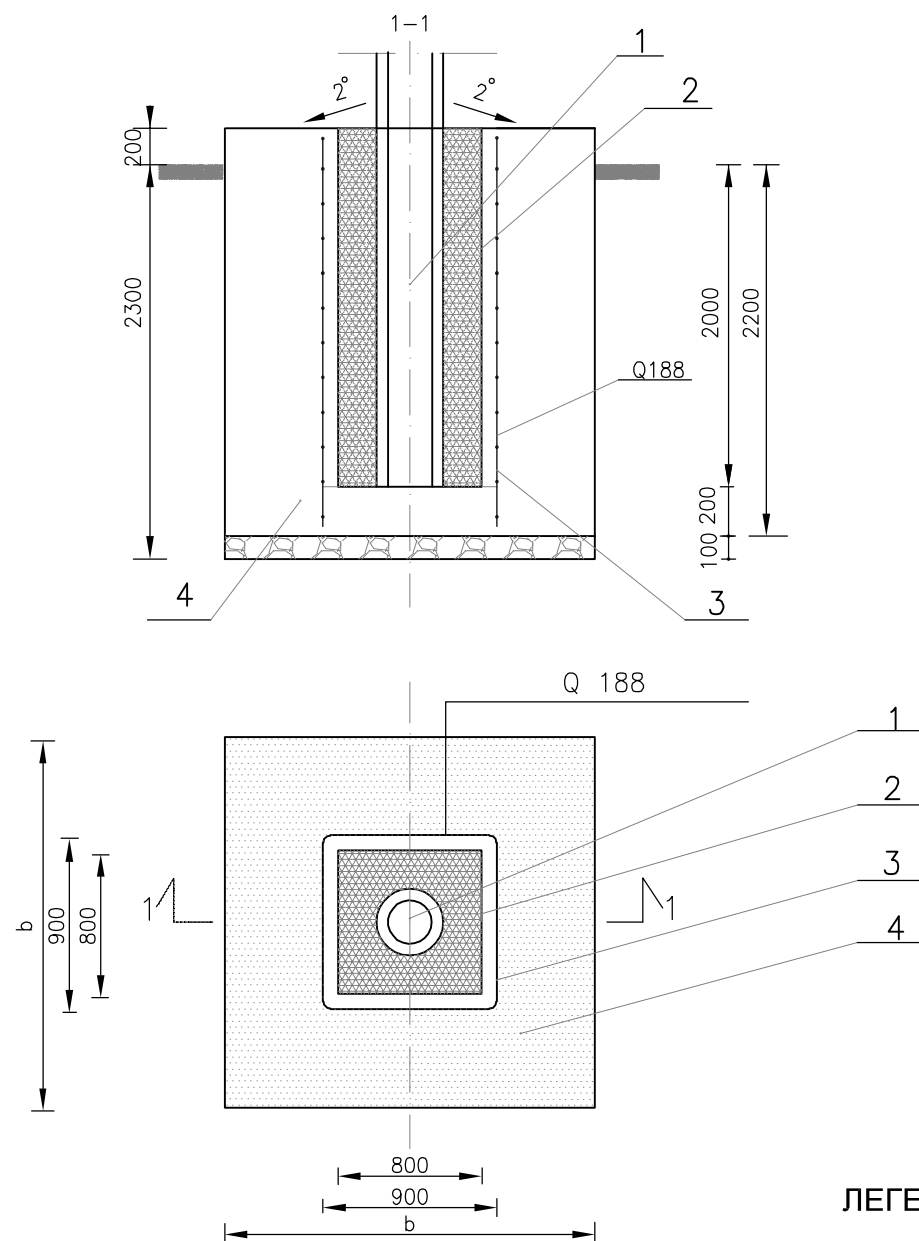


УЗЕМЉЕЊЕ БЕТОНСКОГ СТУБА СА ЈЕДНИМ ПРСТЕНОМ
EARTH CONCRETE POLE WITH ONE RING

УЗЕМЉЕЊЕ БЕТОНСКОГ СТУБА СА ДВА ПРСТЕНА
(УЗЕМЉЕЊЕ СТУБА СА РАСТАВЉАЧЕМ)
EARTH CONCRETE POLE WITH TWO RING
Ground poles with disconnects)

 Пројектант: ИНСТИТУТ ЗА ПУТЕВЕ АД Београд		 Инвеститор: "ЕЛЕКТРОДИСТРИБУЦИЈА СРБИЈЕ" Д.О.О. Београд		 Пројектна организација: П.Д. "КОСОВОПРОЈЕКТ ПЛУС" Д.О.О. Београд	
Врста техничке документације: Идејни пројекат - ИДП			Објекат: Измештање пост. електроенерг. водова у коридору новог државн. пута 1Б реда бр. 27: Лозница - Ваљево - Лазаревац деоница: Иверак - Лајковац (петља на аутопуту Е-763 Београд - Пожега)		
Главни пројектант: Мирослав Зеленбаба, дипл.граф.инж.		Параф: 		Назив свеске: Пројекат заштите и измештања средњенапонских и нисконапонских водова ЕД Лазаревац	
Одговорни пројектант: Александар Ћулибрк, дипл. инж. ел. бр.лиценце: 350 L988 13		Печат: 		Бр.свеске: 4.3	
Сарадници: Данијела Богођевић, струк. маст. инж. електр. и рачунарства Ненад Трпковић, струк. инж. електр. и рачунар. Александар Станић, техн. ел. техн.			Бр.техничке документације: 35/4.3		Датум: Август 2021.
			Назив цртежа: Уземљивач армирано-бетонског стуба		Размера: % Бр.цртежа: 11
 Designer: THE HIGHWAY INSTITUTE JSC, Belgrade		 Employer: "ELEKTRODISTRIBUCIJA SRBIJE" D.O.O. Belgrade		 Design company: "KOSOVOPROJEKT PLUS" D.O.O. Belgrade	
Type of technical documentation: Preliminary Design - IDP			Facility: Dislocation of existing power lines in the route of new state road 1B no.27: Loznica - Valjevo - Lazarevac section: Iverak - Lajkovac (Interchange on the motorway E-763 Beograd - Požega)		
Main Designer: Miroslav Zelenbaba, dipl-ing C.E.		Initials: 			
Design Engineer: Aleksandar Ćulibrk, M.Sc.E.E. No of licence: 350 L988 13		Signature: 		Name of book: Protection and dislocation of medium voltage and low voltage electrical lines of ED Lazarevac design	
Associates: Danijela Bogičević, MA.Sc.E.C.		Initials: 		No. of technical documentation: 35/4.3	
Nenad Trpković, B.E.C.E.				Name of drawing: Reinforced concrete pole grounding	
Aleksandar Stanić, El.Tehcn.				Scale: % No.of drawing: 11	

ТПК 20 / ТПК 21 / ТПК 22
ТРК 20 / ТРК 21 / ТРК 22



ЛЕГЕНДА/LEGEND:

1. Стабло
Pole
2. Темељна чашица
Foundation cup
3. Арматура темеља
Foundation reinforcement
4. Тело темеља
Foundation body

ПРЕПОРУЧЕНИ ТИПОВИ ТЕМЕЉА RECOMMENDED FOUNDATION TYPES		ДОЗВОЉЕНИ МОМЕНТ ТЕМЕЉА/ALLOWED FOUNDATION TORQUE M _k (daNm)						
		НОСИВОСТ ТЛА/SOIL BEARING CAPACITY (daN/cm ²)						
Тип Type	Димензије темеља Foundation dimensions t x b x b m x m x m	1	1,5	2	3	4-5		
		КОНСТАНТА ТЛА "C" НА 2,0m/SOIL COMPRESSIBILITY "C" AT 2.0m (daN/cm ²)						
		3	5	6	8	10	12	13
ТПК 20/ТРК 20	2,2 x 1,2 x 1,2	15.178	23.764	27.998	36.431	44.855	53.293	57.520
ТПК 21/ТРК 21	2,2 x 1,4 x 1,4	19.250	29.447	34.458	44.424	54.369	64.327	69.316
ТПК 22/ТРК 22	2,2 x 1,6 x 1,6	24.038	35.904	41.714	53.250	64.750	76.259	82.024
За прорачун је коришћена метода Sulzberger-a / Calculations are done by Sulzberger method								

СПЕЦИФИКАЦИЈА АРМАТУРЕ.....МА 500/560
REINFORCEMENT SPECIFICATIONS.....МА 500/560

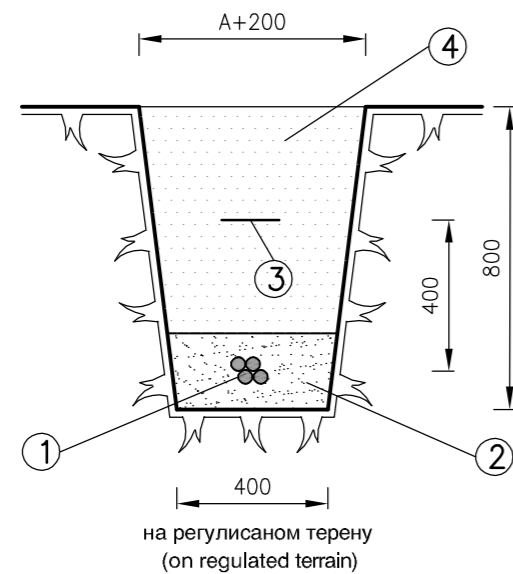
Поз Pos	ОБЛИК SHAPE	ТИП TYPE	Length	Width	Ком. Pcs.	m ² /kom m ² /pcs	kg/m ²	1 ком 1 piece	∑ kg
ТПК 20 / ТРК 20 ТПК 21 / ТРК 21 ТПК 22 / ТРК 22		Q188	3800	2150	7	8,17	2,96	24,18	169,26

ПРЕДМЕР РАДОВА / SCOPE OF WORKS

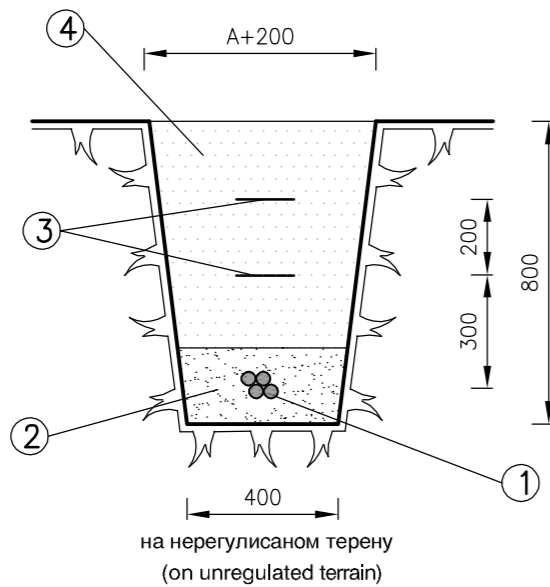
ТИП ТЕМЕЉА FOUNDATION TYPE	ИСКОП EXCAVATION	ОДВОЗ TRANSPORTATION	ОПЛАТА FORMWORK	ШЉУНАК GRAVEL	БЕТОН 1. ФАЗА CONCRETE 1st PHASE	БЕТОН 2. ФАЗА CONCRETE 2nd PHASE	АРМАТУРА МА 500/560 REINFORCEMENT МА 500/560
	m ³	m ³	m ²	m ³	m ³	m ³	kg
ТПК 20 / ТРК 20	3,31	3,31	6,40	0,14	1,89	1,32	24,18
ТПК 21 / ТРК 21	4,51	4,51	6,40	0,20	3,03	1,28	24,18
ТПК 22 / ТРК 22	5,89	5,89	6,40	0,26	4,35	1,34	24,18

Пројектант: ИНСТИТУТ ЗА ПУТЕВЕ АД Београд	Инвеститор: "ЕЛЕКТРОДИСТРИБУЦИЈА СРБИЈЕ" Д.О.О. Београд	Пројектна организација: П.Д. "КОСОВОПРОЈЕКТ ПЛУС" Д.О.О. Београд
Врста техничке документације: Идејни пројекат - ИДП		Објекат: Измештање пост. електроенерг. водова у коридору новог државн. пута 1Б реда бр. 27: Лозница - Ваљево - Лазаревац деоница: Иверак - Лајковац (петља на аутопуту Е-763 Београд - Пожега)
Главни пројектант: Мирослав Зеленбаба , дипл. грађ. инж.	Параф: 	Бр. свеске: 4.3
Одговорни пројектант: Александар Ћулибрк , дипл. инж. ел. бр.лиценце: 350 L988 13	Потпис: Параф: 	Назив свеске: Пројекат заштите и измештања средњенапонских и нисконапонских водова ЕД Лазаревац
Сарадници: Данијела Богођевић , струк. маст. инж. електр. и рачунарства Ненад Трпковић , струк. инж. електр. и рачунар. Александар Станић , техн. ел. техн.	Параф: 	Бр. техничке документације: 35/4.3 Назив цртежа: Темељи армирано-бетонских стубова
Датум: Август 2021.	Размера: %	Бр. цртежа: 12
Designer: THE HIGHWAY INSTITUTE JSC, Belgrade	Employer: "ELEKTRODISTRIBUCIJA SRBIJE" D.O.O. Belgrade	Design company: "KOSOVOPROJEKT PLUS" D.O.O. Belgrade
Type of technical documentation: Preliminary Design - IDP		Facility: Dislocation of existing power lines in the route of new state road 1B no.27: Loznica - Valjevo - Lazarevac section: Iverak - Lajkovac (Interchange on the motorway E-763 Beograd - Požega)
Main Designer: Miroslav Zelenbaba , dipl-ing C.E.	Initials: 	Name of book: Protection and dislocation of medium voltage and low voltage electrical lines of ED Lazarevac design
Design Engineer: Aleksandar Ćulibrk , M.Sc.E.E. No of licence: 350 L988 13	Signature: 	No. of book: 4.3
Associates: Danijela Bogičević , MA.Sc.E.C.	Initials: 	No. of technical documentation: 35/4.3
Nenad Trpković , B.E.C.E.	Signature: 	Name of drawing: Foundations for reinforced concrete poles
Aleksandar Stanić , El.Tehcn.	Signature: 	Scale: % No. of drawing: 12

Полагање Е.Е. каблова у отворени ров
(Placing of power cables in an open trench)



на регулисаном терену
(on regulated terrain)

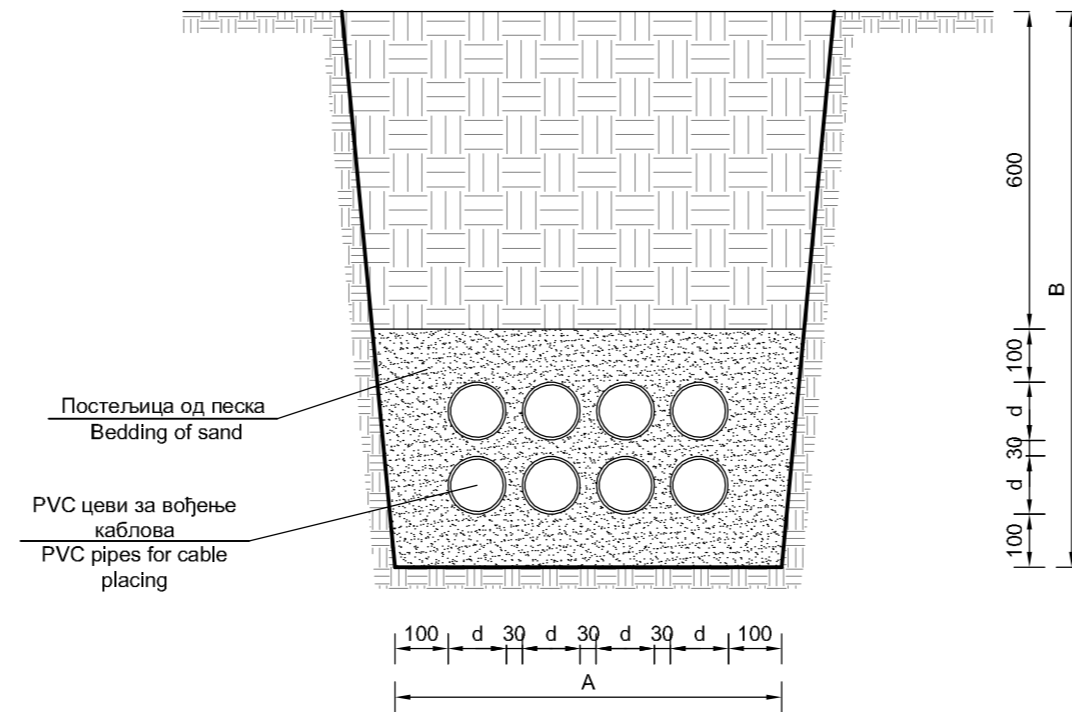


на нерегулисаном терену
(on unregulated terrain)

ЛЕГЕНДА / LEGEND:

- ① Енергетски кабл
(Power cable)
- ② Постељница
(Bedding)
- ③ Упозоравајуће траке
(Warning tapes)
- ④ Набијена земља
(Rammed earth)

Број каблова Number of cables	ширина дна рова width of the trench bottom (A) in mm
1	400
2	500
3	600
4	750



Постељница од песка
Bedding of sand

PVC цеви за вођење
каблова
PVC pipes for cable
placing

Број цеви Number of pipes	PVC Ø110mm		PVC Ø160mm	
	A (mm)	B (mm)	A (mm)	B (mm)
1x2	450	910	550	960
1x3	590	910	740	960
2x3	590	1050	740	1150
1x4	730	910	930	960
2x4	730	1050	930	1150

Напомена:

- Пречник цеви (d) представља спољни пречник цеви. Унутрашњи пречник цеви зависи од дебљине зида цеви и зависи од произвођача.
- Препоручује се постављање цеви у највише два нивоа, осим за увођење у ТС.
- Изнад цеви постављају се упозоравајуће траке.
- Отвор цеви која се не користи мора бити затворена одговарајућим чепом или на неки други адекватан начин.

Note:

- The pipe diameter (d) represents the outside diameter of the pipe. The inner diameter of the pipe depends on the thickness of the pipe walls and depends on the manufacturer.
- It is recommended to install the pipes in a maximum of two levels, except for introducing in a SS.
- Warning strips are placed above pipes.
- The opening of the pipe that is not in use must be closed with a suitable plug or in some other adequate way.

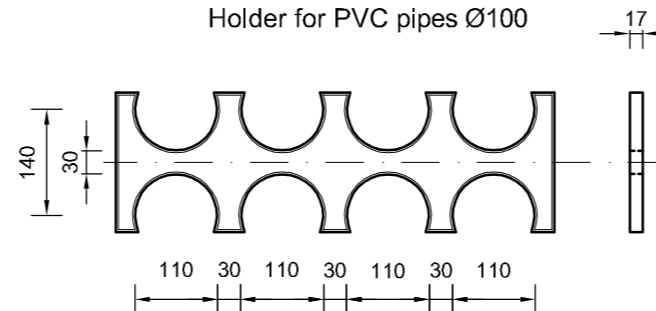
Напомена:

На цртежу су приказане минималне дозвољене вредности у мм.

Note:

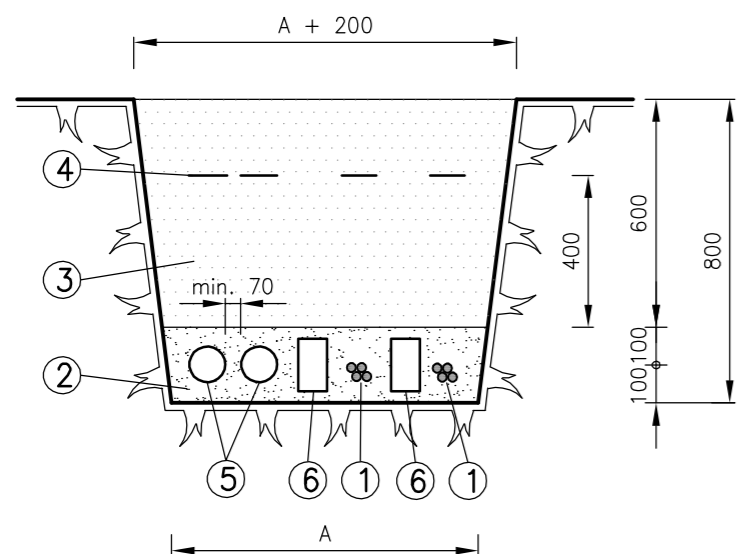
The drawing shows the minimum allowable values in mm.

Држач за PVC цеви Ø110mm
Holder for PVC pipes Ø100



Пројектант: ИНСТИТУТ ЗА ПУТЕВЕ АД Београд	Инвеститор: "ЕЛЕКТРОДИСТРИБУЦИЈА СРБИЈЕ" Д.О.О. Београд	Пројектна организација: П.Д. "КОСОВОПРОЈЕКТ ПЛУС" Д.О.О. Београд
Врста техничке документације: Идејни пројекат - ИДП		Објекат: Измештање пост. електроенерг. водова у коридору новог државн. пута 1Б реда бр. 27: Лозница - Ваљево - Лазаревац деоница: Иверак - Лајковац (петља на аутопуту Е-763 Београд - Пожега)
Главни пројектант: Мирослав Зеленбаба , дипл.грађ.инж.	Параф: <i>MZ</i>	Назив свеске: Пројекат заштите и измештања средњенапонских и нисконапонских водова ЕД Лазаревац
Одговорни пројектант: Александар Ђулибрк , дипл. инж. ел. бр.лиценце: 350 L988 13	Потпис: <i>AJ</i>	Бр.свеске: 4.3
Сарадници: Данијела Богићевић, струк. маст. инж. електр. и рачунарства	Параф: <i>DM</i>	Датум: Август 2021.
Ненад Трпковић, струк. инж. електр. и рачунар.	Параф: <i>NT</i>	Размера: %
Александар Станић, техн. ел. техн.	Параф: <i>CA</i>	Бр.цртежа: 13.1
Designer: THE HIGHWAY INSTITUTE JSC, Belgrade	Employer: "ELEKTRODISTRIBUCIJA SRBIJE" D.O.O. Belgrade	Design company: "KOSOVOPROJEKT PLUS" D.O.O. Belgrade
Type of technical documentation: Preliminary Design - IDP		Facility: Dislocation of existing power lines in the route of new state road 1B no.27: Loznica - Valjevo - Lazarevac section: Iverak - Lajkovac (Interchange on the motorway E-763 Beograd - Požega)
Main Designer: Miroslav Zelenbaba , dipl-ing C.E.	Initials: <i>MZ</i>	Name of book: Protection and dislocation of medium voltage and low voltage electrical lines of ED Lazarevac design
Design Engineer: Aleksandar Ćulibrk , M.Sc.E.E. No of licence: 350 L988 13	Signature: <i>AJ</i>	No. of book: 4.3
Associates: Danijela Bogičević, MA.Sc.E.C.	Initials: <i>DM</i>	Date: August 2021.
Nenad Trpković, B.E.C.E.	Параф: <i>NT</i>	Scale: %
Aleksandar Stanić, El.Tehcn.	Параф: <i>CA</i>	No.of drawing: 13.1

Приближавање и паралелно вођење Е.Е. каблова
(Approaching and parallel placing of power cables)

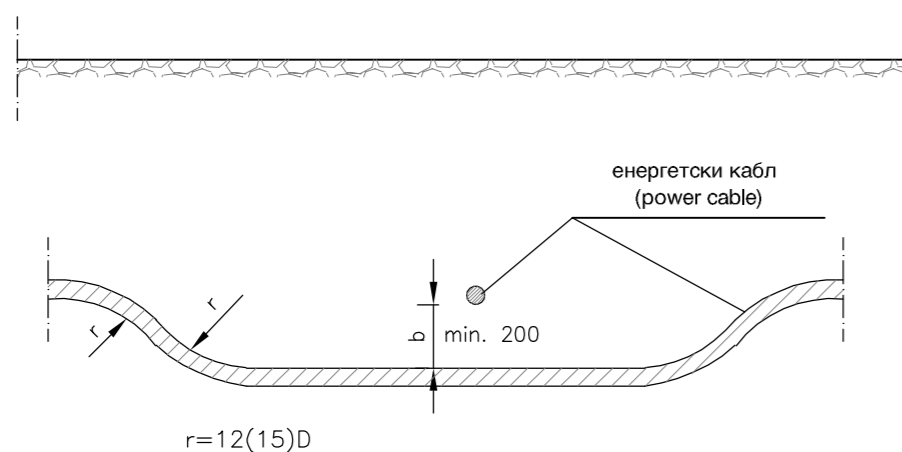


ЛЕГЕНДА / LEGEND:

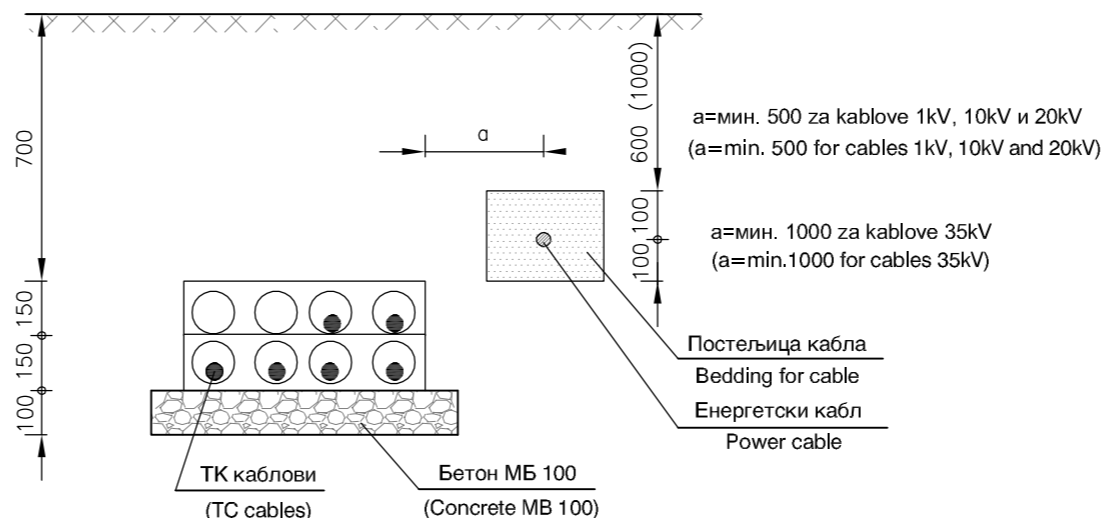
- ① Средњапонски кабл (Medium voltage cable)
- ② Постељица кабла (Bedding)
- ③ Набијена земља (Rammed earth)
- ④ Упозоравајуће траке (Warning tapes)
- ⑤ Нисконапонски каблови (Low voltage cables)
- ⑥ Опека (Brick)

Број каблова Number of cables	ширина дна рова width of the trench bottom (A)
1	400
2	500
3	600
4	750
5	950
6	1050

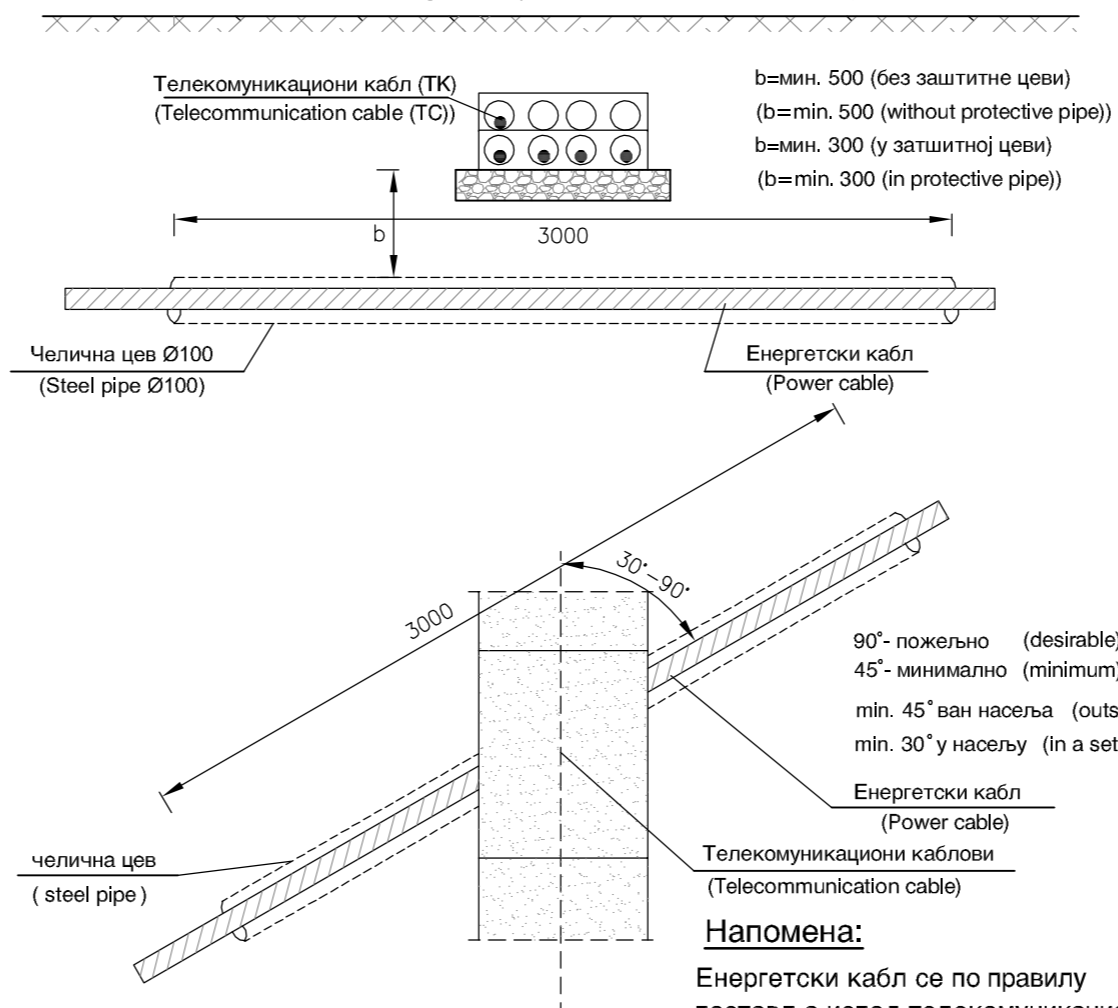
Укрштање Е.Е. каблова
(Crossing of power cables)



Паралелно вођење Е.Е. и Т.К. каблова
(Parallel placing of power and TC cables)



Укрштање Е.Е и Т.К. каблова
(Crossing of the power cables and TC cables)



Напомена:

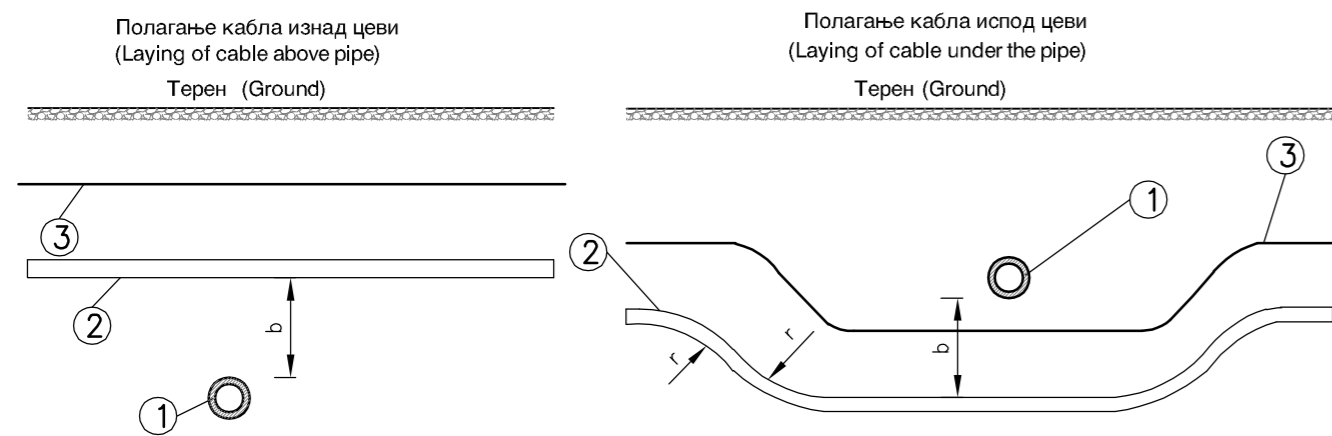
Енергетски кабл се по правилу поставља испод телекомуникационих каблова

Note:

Typically, a power cable is placed under the telecommunication cable

Пројектант: ИНСТИТУТ ЗА ПУТЕВЕ АД Београд	Инвеститор: "ЕЛЕКТРОДИСТРИБУЦИЈА СРБИЈЕ" Д.О.О. Београд	Пројектна организација: П.Д. "КОСОВОПРОЈЕКТ ПЛУС" Д.О.О. Београд
Врста техничке документације: Идејни пројекат - ИДП		Објекат: Измештање пост. електроенерг. водова у коридору новог државн. пута 1Б реда бр. 27: Лозница - Ваљево - Лазаревац деоница: Иверак - Лајковац (петља на аутопуту Е-763 Београд - Пожега)
Главни пројектант: Мирослав Зеленбаба, дипл.грађ.инж.	Параф: 	Назив свеске: Пројекат заштите и измештања средњапонских и нисконапонских водова ЕД Лазаревац
Одговорни пројектант: Александар Ђулибрк, дипл. инж. ел. бр.лиценце: 350 L988 13	Потпис: 	Бр.свеске: 4.3
Сарадници: Данијела Богићевић, струк. маст. инж. електр. и рачунарства Ненад Трпковић, струк. инж. електр. и рачунар. Александар Станић, техн. ел. техн.	Параф: 	Бр.техничке документације: 35/4.3
		Датум: Август 2021.
		Назив цртежа: Приближавање и укрштање Е.Е. каблова међусобно и са водовима ТК инсталација
		Размера: % Бр.цртежа: 13.2
Designer: THE HIGHWAY INSTITUTE JSC, Belgrade	Employer: "ELEKTRODISTRIBUCIJA SRBIJE" D.O.O. Belgrade	Design company: "KOSOVOPROJEKT PLUS" D.O.O. Belgrade
Type of technical documentation: Preliminary Design - IDP		Facility: Dislocation of existing power lines in the route of new state road 1B no.27: Loznica - Valjevo - Lazarevac section: Iverak - Lajkovac (Interchange on the motorway E-763 Beograd - Požega)
Main Designer: Miroslav Zelenbaba, dipl-ing C.E.	Initials: 	Name of book: Protection and dislocation of medium voltage and low voltage electrical lines of ED Lazarevac design
Design Engineer: Aleksandar Ćulibrk, M.Sc.E.E. No of licence: 350 L988 13	Signature: 	No. of book: 4.3
Associates: Danijela Bogičević, MA.Sc.E.C.	Initials: 	No. of technical documentation: 35/4.3
Nenad Trpković, B.E.C.E.	Initials: 	Date: August 2021.
Aleksandar Stanić, El.Tehcn.	Initials: 	Name of drawing: Approaching and crossing of the power cables with each other and with the TC cables
		Scale: % No.of drawing: 13.2

Укрштање Е.Е. каблова са инсталацијама В. и К.
(Crossing power cables with pipes of plumbing and sewage)



Напомена:

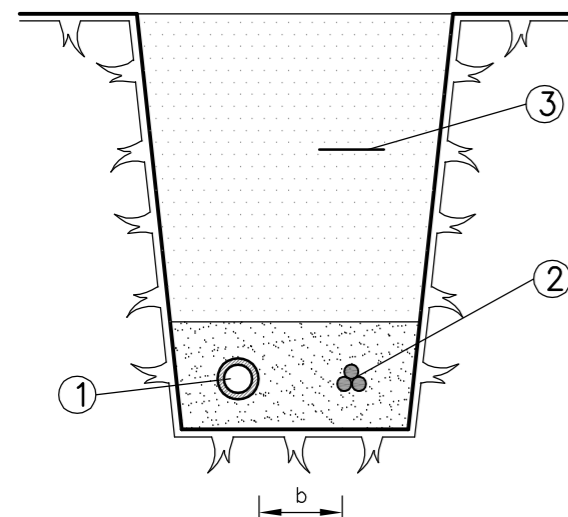
Уколико се не могу остварити задата минимална растојања, каблове положити у заштитиним цевима

Note:

If the minimum distances can not be achieved, the cables should be placed in the protective pipes

$b = \text{min. } 400$ за каблове 35kV
($b = \text{min. } 400$ for cables 35kV)
 $b = \text{min. } 300$ за остале каблове
($b = \text{min. } 300$ for other cables)

Паралелно вођење Е.Е. каблова са инсталацијама В. и К.
(Parallel leading EE cables with plumbing and sewage)



Напомена:

Није дозвољено паралелно вођење енергетских каблова испод или изнад водоводних и канализационих цevi

Note:

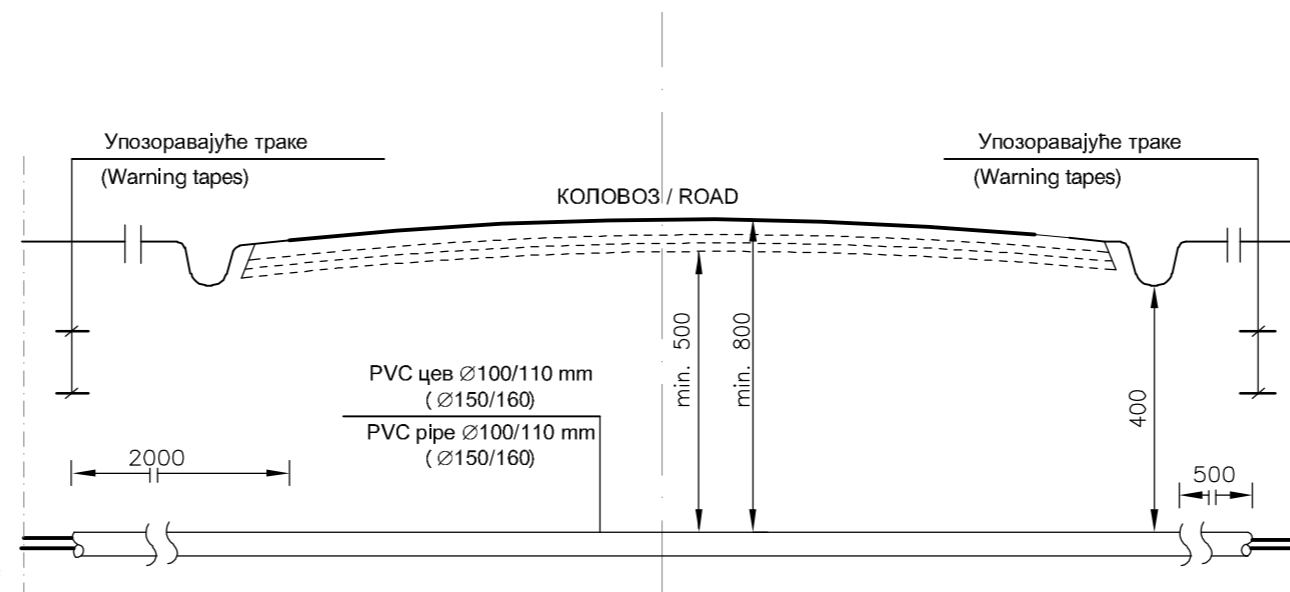
It is not allowed parallel placing of the power cables above or below the plumbing and sewage pipes (in vertical plain)

$b = \text{min. } 500$ за каблове 35kV
($b = \text{min. } 500$ for cables 35kV)
 $b = \text{min. } 400$ за остале каблове
($b = \text{min. } 400$ for other cables)

ЛЕГЕНДА / LEGEND:

- ① Водоводна или канализациона цев (plumbing and sewage pipe)
- ② Енергетски кабл (Power cable)
- ③ PVC трака за упозорење (Warning PVC tape)

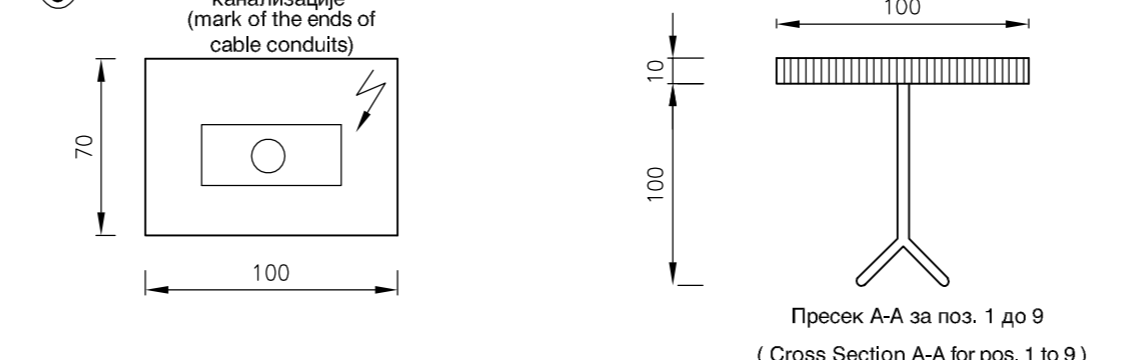
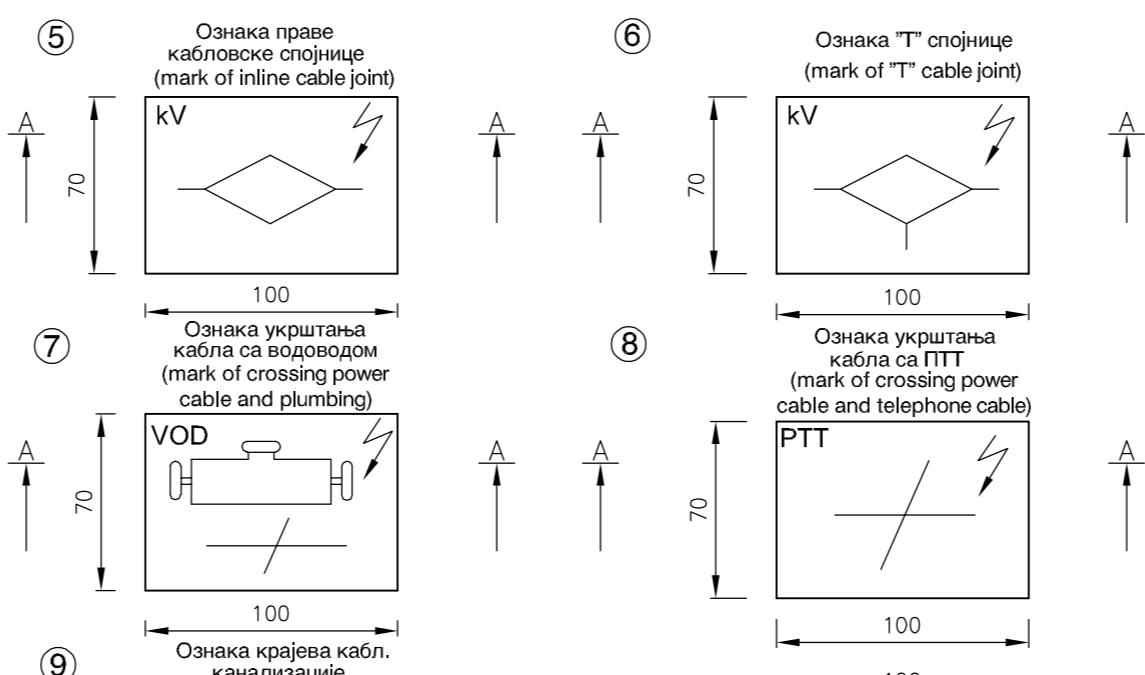
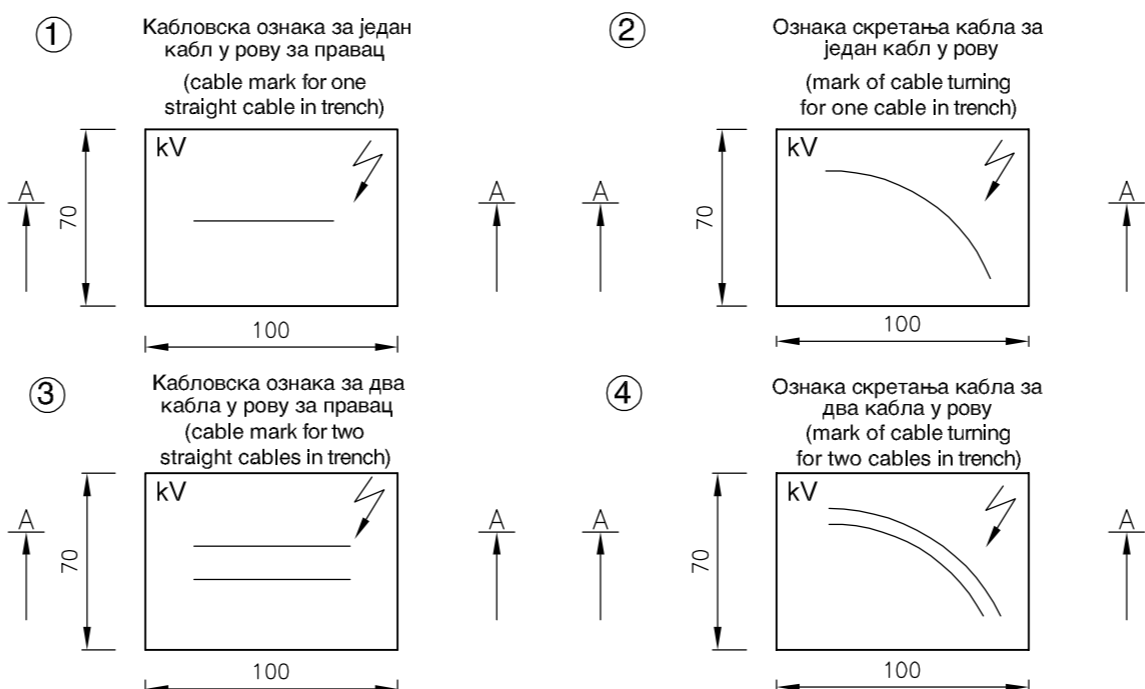
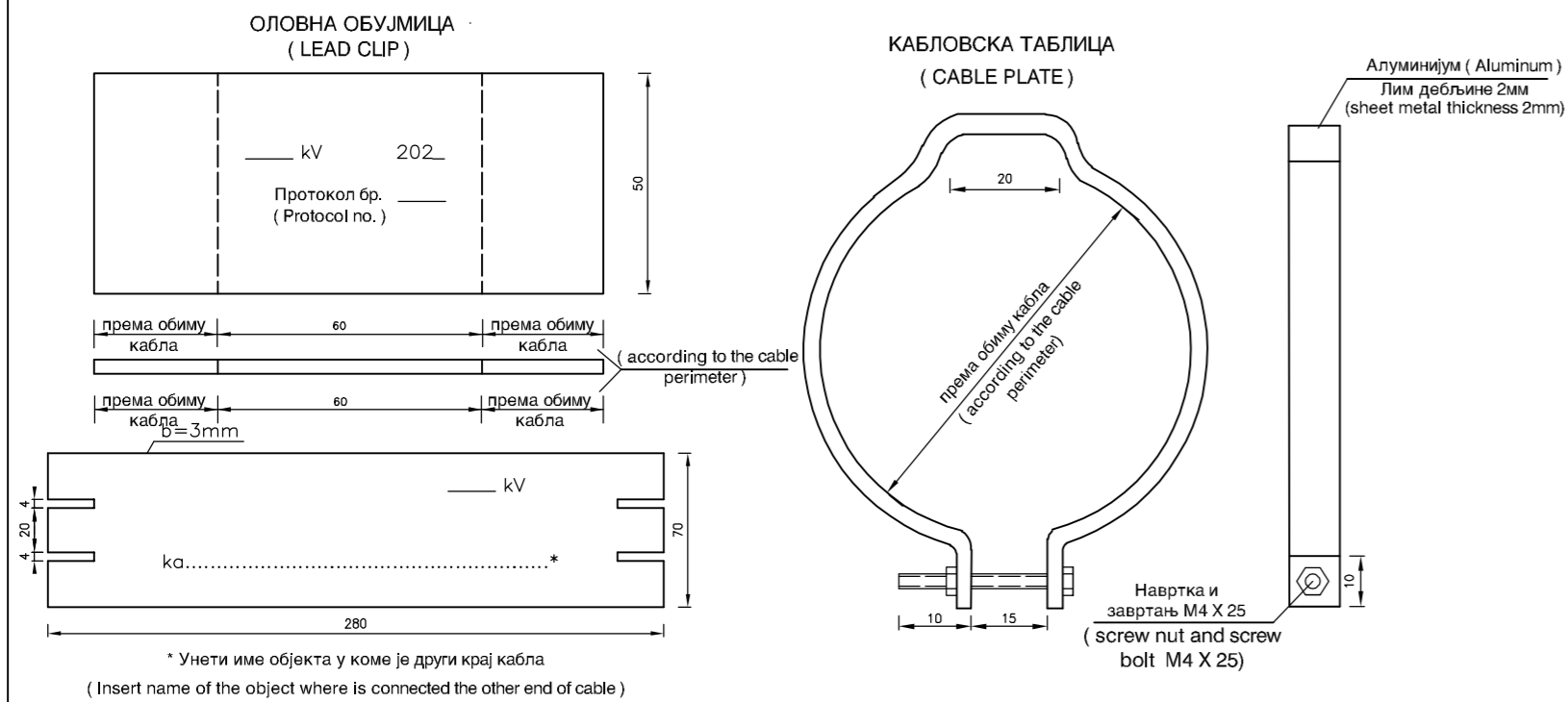
Укрштање енергетског кабла са путем изван насеља
(Crossing power cable with a road outside settlement)



Паралелно вођење енергетског кабла са путем изван насеља
(Parallel placing of power cable with road outside settlement)

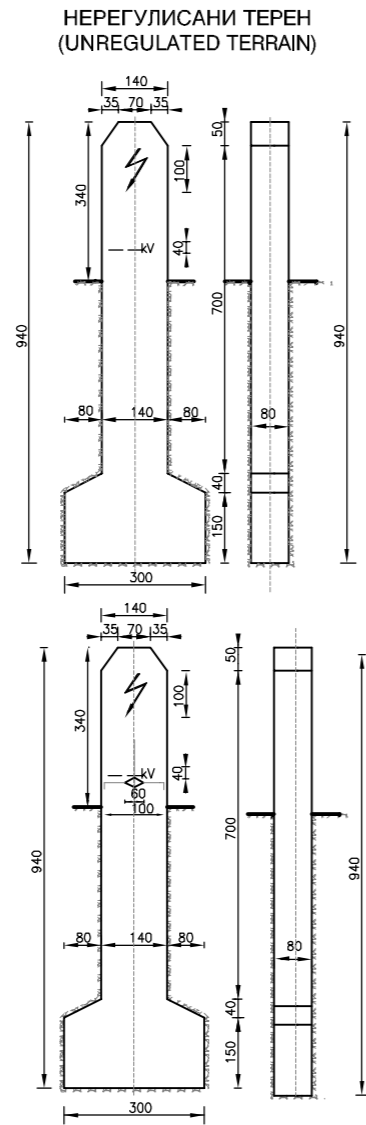
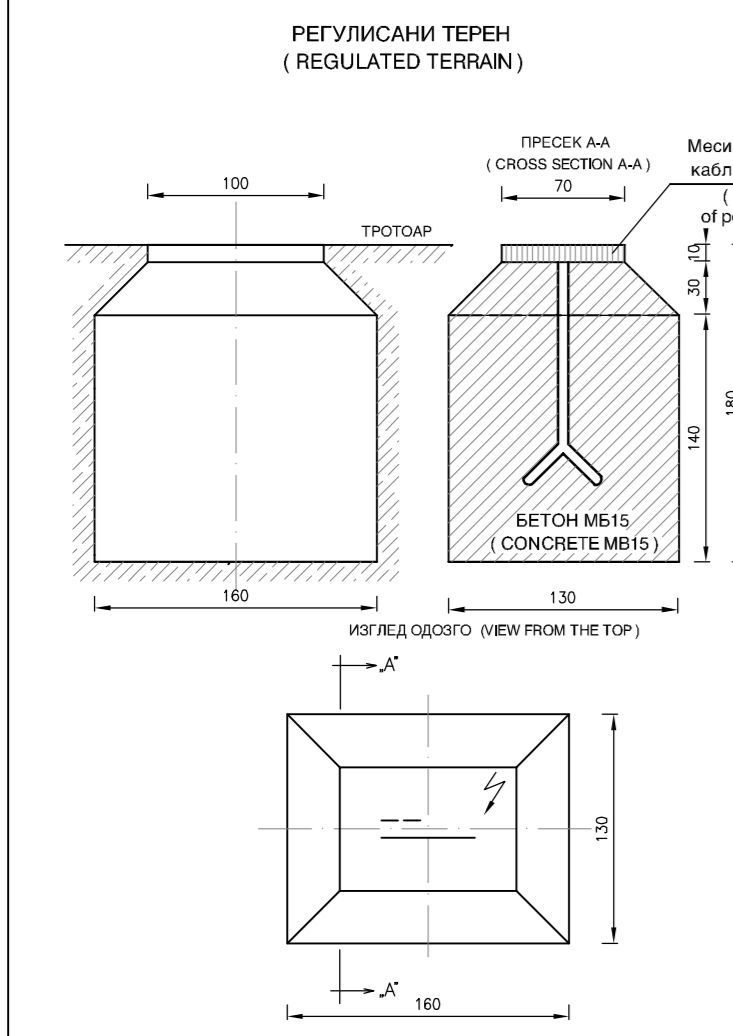
- За аутопут и пут I-ог реда: најмање 5m за паралелно вођење и најмање 3m за приближавање (For highway and road of first category: minimum 5m for parallel placing and minimum 3m for approaching)
- За путеве испод I-ог реда: најмање 3m за паралелно вођење и најмање 1m за приближавање (For roads of lower categories: minimum 3m for parallel placing and minimum 1m for approaching)

Пројектант: ИНСТИТУТ ЗА ПУТЕВЕ АД Београд		Инвеститор: "ЕЛЕКТРОДИСТРИБУЦИЈА СРБИЈЕ" Д.О.О. Београд		Пројектна организација: П.Д. "КОСОВОПРОЈЕКТ ПЛУС" Д.О.О. Београд	
Врста техничке документације: Идејни пројекат - ИДП			Објекат: Измештање пост. електроенерг. водова у коридору новог државн. пута IБ реда бр. 27: Лозница - Ваљево - Лазаревац деоница: Иверак - Лајковац (петља на аутопуту Е-763 Београд - Пожега)		
Главни пројектант: Мирослав Зеленбаба, дипл.грађ.инж.		Параф: 		Назив свеске: Пројекат заштите и измештања средњенапонских и нисконапонских водова ЕД Лазаревац	
Одговорни пројектант: Александар Ђулибрк, дипл. инж. ел. бр.лиценце: 350 L988 13		Параф: 		Бр.свеске: 4.3	
Сарадници: Данијела Богићевић, струк. маст. инж. електр. и рачунарства Ненад Трпковић, струк. инж. електр. и рачунар. Александар Станић, техн. ел. техн.		Параф: 		Бр.техничке документације: 35/4.3 Датум: Август 2021.	
		Назив цртежа: Прибл. и укршт. Е.Е. каблова са инст. водовода и канализ. и путем ван насеља		Размера: % Бр.цртежа: 13.3	
Designer: THE HIGHWAY INSTITUTE JSC, Belgrade		Employer: "ELEKTRODISTRIBUCIJA SRBIJE" D.O.O. Belgrade		Design company: "KOSOVOPROJEKT PLUS" D.O.O. Belgrade	
Type of technical documentation: Preliminary Design - IDP			Facility: Dislocation of existing power lines in the route of new state road IB no.27: Loznica - Valjevo - Lazarevac section: Iverak - Lajkovac (Interchange on the motorway E-763 Beograd - Požega)		
Main Designer: Miroslav Zelenbaba, dipl-ing C.E.		Initials: 		Name of book: Protection and dislocation of medium voltage and low voltage electrical lines of ED Lazarevac design	
Design Engineer: Aleksandar Ćulibrk, M.Sc.E.E. No of licence: 350 L988 13		Signature: 		No. of book: 4.3	
Associates: Danijela Bogičević, MA.Sc.E.C.		Initials: 		No. of technical documentation: 35/4.3 Date: August 2021.	
Nenad Trpković, B.E.C.E. Aleksandar Stanić, El.Tehcn.		Initials: 		Name of drawing: Appr. and cross. of power cables with plumb. and sewage pipes and road outside settlement	
				Scale: % No.of drawing: 13.3	



Напомена: Све ознаке су изливене од месинга.

Note: All marks are cast in brass.




Пројектант: ИНСТИТУТ ЗА ПУТЕВЕ АД Београд		Инвеститор: "ЕЛЕКТРОДИСТРИБУЦИЈА СРБИЈЕ" Д.О.О. Београд		Пројектна организација: П.Д. "КОСОВОПРОЈЕКТ ПЛУС" Д.О.О. Београд		
Врста техничке документације: Идејни пројекат - ИДП			Објекат: Измештање пост. електроенерг. водова у коридору новог државн. пута 1Б реда бр. 27: Лозница - Ваљево - Лазаревац деоница: Иверак - Лајковац (петља на аутопуту Е-763 Београд - Пожега)			
Главни пројектант: Мирослав Зеленбаба, дипл. грађ. инж.		Параф: 		Назив свеске: Пројекат заштите и измештања средњенапонских и нисконапонских водова ЕД Лазаревац		
Одговорни пројектант: Александар Ђулибрк, дипл. инж. ел. бр.лиценце: 350 L988 13		Потпис: 		Бр. свеске: 4.3		
Сарадници: Данијела Богићевић, струк. маст. инж. електр. и рачунарства Ненад Трпковић, струк. инж. електр. и рачунар. Александар Станић, техн. ел. техн.			Параф: 		Бр. техничке документације: 35/4.3	
Назив цртежа: Прибор и ознаке за обележавање Е.Е. каблова и кабловских траса			Датум: Август 2021.		Размера: % Бр. цртежа: 13.4	
Designer: THE HIGHWAY INSTITUTE JSC, Belgrade		Employer: "ELEKTRODISTRIBUCIJA SRBIJE" D.O.O. Belgrade		Design company: "KOSOVOPROJEKT PLUS" D.O.O. Belgrade		
Type of technical documentation: Preliminary Design - IDP			Facility: Dislocation of existing power lines in the route of new state road 1B no.27: Loznica - Valjevo - Lazarevac section: Iverak - Lajkovac (Interchange on the motorway E-763 Beograd - Požega)			
Main Designer: Miroslav Zelenbaba, dipl-ing C.E.		Initials: 		Name of book: Protection and dislocation of medium voltage and low voltage electrical lines of ED Lazarevac design		
Design Engineer: Aleksandar Ćulibrk, M.Sc.E.E. No of licence: 350 L988 13		Signature: 		No. of book: 4.3		
Associates: Danijela Bogičević, MA.Sc.E.C.		Initials: 		No. of technical documentation: 35/4.3		
Nenad Trpković, B.E.C.E.		Initials: 		Name of drawing: Accessories and marks for labeling of power cables and cable routes		
Aleksandar Stanić, El.Tehcn.		Initials: 		Scale: % No. of drawing: 13.4		

4. ПРОЈЕКАТ ЕЛЕКТРОЕНЕРГЕТСКИХ ИНСТАЛАЦИЈА

4.3. Пројекат заштите и измештања средњенапонских водова ЈПКП Лазаревац

4.1. НАСЛОВНА СТРАНА


Инвеститор:  Јавно предузеће за комуналну привреду
„Лазаревац“ Лазаревац
Николе Вујачића 28, Лазаревац

Објекат: Измештање постојећих електроенергетских
водова у коридору новог државног пута IB реда
бр. 27:
Лозница – Ваљево - Лазаревац
Деоница: Иверак - Лајковац
(петља на аутопуту Е-763 Београд - Пожега)
Општина Лајковац:
к.п.бр. 1709/1 и друге на К.О. Непричава.


Врста техничке документације: ИДП – Идејни пројекат

Назив и ознака дела пројекта: 4. Пројекат електроенергетских инсталација
4.3. Пројекат заштите и измештања
средњенапонских водова ЈПКП Лазаревац


За грађење/извођење радова: Реконструкција

Пројектант:  ПД „Косовопроект Плус“ д.о.о.
Ул. Нушићева бр. 7А, Београд
Број лиценце: П061Е1, П062Е1, П150Е3, П151Е3

Одговорно лице пројектанта: Ружица Рајић - Штерић, директор

Потпис: 

Одговорни пројектант: Александар Ђулибрк, дипл. инж. ел.
Број лиценце: 350 L988 13

Потпис: 

Број дела пројекта: 35/4.4
Место и датум: Београд, 25.08.2021.

4.2. САДРЖАЈ ПРОЈЕКТА ЕЛЕКТРОЕНЕРГЕТСКИХ ИНСТАЛАЦИЈА

4.1.	Насловна страна пројекта електроенергетских инсталација
4.2.	Садржај пројекта електроенергетских инсталација
4.3.	Решење о одређивању одговорног пројектанта пројекта електроенергетских инсталација
4.4.	Изјава одговорног пројектанта пројекта електроенергетских инсталација
4.5.	Текстуална документација
4.6.	Нумеричка документација
4.7.	Графичка документација

4.3. РЕШЕЊЕ О ОДРЕЂИВАЊУ ОДГОВОРНОГ ПРОЈЕКТАНТА ПРОЈЕКТА ЕЛЕКТРОЕНЕРГЕТСКИХ ИНСТАЛАЦИЈА

На основу члана 128. Закона о планирању и изградњи ("Службени гласник РС", бр. 72/09, 81/09 - исправка, 64/10 - УС, 24/11, 121/12, 42/13 - УС, 50/13 - УС, 98/13 - УС, 132/14, 145/14, 83/18, 31/19, 37/19 - др. закон, 9/2020 и 52/2021) и одредби Правилника о садржини, начину и поступку израде и начину вршења контроле техничке документације према класи и намени објекта, као:

ОДГОВОРНИ ПРОЈЕКТАНТ

за израду Пројекта електроенергетских инсталација, Пројекат заштите и измештања средњенапонских водова ЈПКП Лазаревац који је део Идејног пројекта за реконструкцију објекта постојећих електроенергетских водова у коридору новог државног пута IB реда бр. 27: Лозница – Ваљево – Лазаревац, Деоница: Иверак – Лајковац (петља на аутопуту Е-763 Београд - Пожега), Општина Лајковац: к.п.бр. 1709/1 и друге на К.О. Непричава, одређује се:

Александар Ђулибрк, дипл. инж. ел.

Број лиценце ИКС: 350 L988 13

Пројектант: ПД „Косовопроект Плус“ д.о.о.
Београд, Нушићева бр. 7А
Број лиценце: П061Е1, П062Е1, П150Е3, П151Е3
Одговорно лице/заступник: Ружица Рајић – Штерић, дипл. инж. ел.
Потпис:



Број техничке документације: 35/4.4

Место и датум: Београд, 25.08.2021.

4.4. ИЗЈАВА ОДГОВОРНОГ ПРОЈЕКТАНТА ПРОЈЕКТА ЕЛЕКТРОЕНЕРГЕТСКИХ ИНСТАЛАЦИЈА

Одговорни пројектант Пројекта електроенергетских инсталација, Пројекат заштите и измештања средњенапонских водова ЈПКП Лазаревац који је део Идејног пројекта за реконструкцију објекта постојећих електроенергетских водова у коридору новог државног пута 1Б реда бр. 27: Лозница – Ваљево – Лазаревац, Деоница: Иверак – Лајковац (петља на аутопуту Е-763 Београд - Пожега), Општина Лајковац: к.п.бр. 1709/1 и друге на К.О. Непричава,

Александар Ђулибрк, дипл. инж. ел.

ИЗЈАВЉУЈЕМ

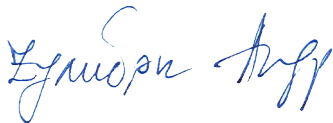
1. да је пројекат у свему у складу са издатим локацијским условима бр. 350-02-01700/2021-07 од 23.08.2021. године,
2. да је пројекат израђен у складу са Законом о планирању и изградњи, прописима, стандардима и нормативима из области изградње објеката и правилима струке;
3. да је пројекат у свему у складу са начинима за обезбеђење испуњења основних захтева за објекат прописаних елаборатима и студијама.

Одговорни пројектант : Александар Ђулибрк, дипл. инж. ел.

(ИДП)

Број лиценце: 350 L988 13

Потпис:



Број техничке документације: 35/4.4

Место и датум: Београд, 25.08.2021.

4.5. ТЕКСТУАЛНА ДОКУМЕНТАЦИЈА

4.5.1. Технички опис

4.5.1. ТЕХНИЧКИ ОПИС

1. ОПШТИ ПОДАЦИ

Изградња државног пута IB реда број 27, Лозница-Ваљево-Лазаревац, деоница Иверак – Лајковац од km 0+000,00 до km 17+600,00, директно ће допринети бржем развоју обухваћеног дела Колубарског управног округа и јединица локалне самоуправе које се непосредно везују за овај коридор, у првом реду њиховој саобраћајној и привредној интеграцији са укупним простором Србије. Допринеће и привредном развоју и интеграцији других делова централне и западне Србије који нису у непосредном окружењу инфраструктурног коридора. У непосредној близини подручја налази се регионални привредни и урбани центар Ваљево, као и насеља Лајковац, а у ширем окружењу и Лазаревац.

Планирана траса државног пута IB реда почиње од постојећег државног пута IB реда број 27, Лозница-Ваљево-Лазаревац, од кога се одваја и новопланираним коридором пружа мањим делом северно од њега, након чега се укршта и паралелно са њим са јужне стране пружа правцем запад-северозапад, кроз територију града Ваљево и општине Лајковац, до планиране петље са аутопутем Београд-Јужни Јадран (Е-763).

Важно је напоменути да је у току извођења радова на објекту, а посебно на местима уклапања са постојећим саобраћајницама неопходно обезбедити потпуно спровођење и поштовање привремене саобраћајне сигнализације, као и мера за обезбеђење градилишта и прописаних мера о безбедности и заштите на раду.

2. ОБИМ ПРОЈЕКТА

Овим пројектом обухваћене су неопходне реконструкције постојећих надземних водова 10kV у власништву Јавног предузећа за комуналну провреду „Лазаревац“ (ЈПКП Лазаревац) који су у колизији са пројектованим саобраћајницама на деоници Иверак - Лајковац, (осим између стационажа km. 13+400 и km. 14+600, коју су обрађени техничком документацијом за мост бр. 16); који не задовољавају одредбе Правилника о техничким нормативима за изградњу надземних ел.енергетских водова називног напона од 1kV до 400kV, Правилника о техничким нормативима за изградњу нисконапонских надземних водова и Закона о путевима.

За израду пројекта коришћене су следеће подлоге и подаци:

- Пројектни задатак,
- Ситуације, уздужни и попречни профили, са расположивим детаљима („Институт за путеве АД“, Београд),
- Идејни пројекат измештања и заштите електроенергетских водова, који је израдило предузеће „Електроисток - пројектни биро ДОО“, Београд (број техничке документације: 18-5232-4.1-ИДП) јула 2020. године.
- Локацијски услови бр. 350-02-01700/2021-07 од 23.08.2021. године од стране Министарства грађевинарства, саобраћаја и инфраструктуре,
- Важећи технички прописи, нормативи и стручна литература.

3. ОБИМ ИЗМЕШТАЊА

3.1. Колизија бр. 1, 10kV на km 16+877,00

Основни подаци о објекту на делу измештања:

Назив далековода:	Огранак за ТС 10/0,42kV „Бунар 1“ Непричава
Номинални напон:	10 kV
Проводник:	уже SRPS N.C1.351-Al/Ѓ 50/8mm ²
Изолатори:	Стаклени капаци и потпорни керамички
Стубови:	Армирано-бетонски

- Постојеће стање

На делу изградње новог државног пута IB реда број 27 угрожена је постојећа траса далековода 10kV, огранак за ТС 10/0,42kV „Бунар 1“ Непричава, од постојећег стуба P1 до постојећег стуба P2. Траса новопроектваног пута укршта трасу постојећег далековода на предметном делу те је због тога потребно изместити трасу далековода.

Постојећи далековод 10kV укршта планирану трасу новопроектваног пута код km 16+877,00 између постојећих армирано-бетонских стубова P1 и UK1.

Далековод је на месту укрштања изведен Al/Ѓ проводницима 3x50/8mm².

За пројектовање реконструкције вода коришћен је геодетски снимак далековода и ситуација будућег пута IB-27, као и увид на лицу места.

- Решење колизије

Предвиђено је измештање далековода 10kV, огранак за ТС 10/0,42kV „Бунар 1“ Непричава. Предвиђено је укидање дела постојећег далековода између стубова P1 и P2.

У правцу постојећег далековода, планирана је изградња нових крајњих стубова N1 и N2. Постојећи стуб UK1 се налази у насипу будуће саобраћајнице те га је потребно изместити. Извршена је уградња новог армирано-бетонског стуба N1 с леве стране будуће саобраћајнице ван трупa пута.

На новом стубу N1, с једне стране врши се прихват постојећих проводника, и то у скраћеном распону од постојећег.

На новом стубу N1 врши се прелаз надземног вода у кабловски преко одводника пренапона 12kV, 10kA.

По силаску са стуба бр. N1 (кабл заштићен од механичких оштећења) кабловска траса наставља у земљаном појасу управно на трасу новопроектваног пута, а затим скреће десно и води се паралелно ивици усека до стационаже km 16+850 где пролази испод будућег пута. Растојање стуба бр. N1 од ивице пута износи 10,00m.

При преласку пута вод се провлачи кроз кабловску канализацију од две PVC цеви Ø110mm. На крајевима кабловске канализације предвиђена је уградња два кабловска

окна (O1 и O2). Даље, по изласку из канализације, кабловски вод скреће лево и пратећи ивицу шкарпе долази до новог армирано-бетонског стуба N2, лоцираног са десне стране пута. На стубу поставити одговарајуће кабловске завршнице за спољну монтажу и одводнике пренапона 12kV, 10kA, који се монтирају на металне конзоле.

На новом стубу N2, с друге стране врши се прихват постојећих проводника и то у скраћеном распону од постојећег.

На описаној траси кабл се између нових стубова бр. N1 и N2 полаже у зеленој површини, а на проласку испод новог пута кроз одговарајућу кабловску канализацију.

Број стубова дела измештене деонице је:

- Армирано-бетонски крајњи (K) 12/1600	ком. 2
Укупно:	ком. 2

3.2. Колизација бр. 2, 10kV на km 17+341,00

Основни подаци о објекту на делу измештања:

Назив далековода:	Огранак за ТС 10/0,42kV „Бунар 4“ Непричава
Номинални напон:	10kV
Проводник:	уже SRPS N.C1.351-Al/Ѓ 50/8mm ²
Изолатори:	Стаклени капасти и потпорни керамички
Стубови:	Армирано-бетонски

- Постојеће стање

На делу изградње новог државног пута IB реда број 27 угрожена је постојећа траса далековода 10kV Огранак за ТС 10/0,42kV „Бунар 4“ Непричава, између постојећих стубова P3 и P4. Траса новопроектваног пута укршта трасу постојећег далековода на предметном делу те је због тога потребно изместити трасу далековода.

Постојећи далековод 10kV укршта планирану трасу новопроектваног пута код km 17+341,00 између постојећих армирано-бетонских стубова P3 и P4.

Далековод је на месту укрштања изведен Al/Ѓ проводницима 3x50/8mm².

За пројектовање реконструкције вода коришћен је геодетски снимак далековода и ситуација будућег пута IB-27, као и увид на лицу места.

- Решење колизије

Предвиђено је измештање далековода 10kV Огранак за ТС 10/0,42kV „Бунар 4“ Непричава. Предвиђено је укидање постојећег далековода на делу између стубова P3 и P4.

У правцу постојећег далековода, планирана је изградња нових крајњих стубова N3 и N4. Постојећи стуб UK2 се налази у каналу будућег пута те га је потребно укинути.

Извршена је уградња новог армирано-бетонског стуба N3 с леве стране будуће саобраћајнице ван канала будућег пута.

На новом стубу N3, с једне стране врши се прихват постојећих проводника, и то у скраћеном распону од постојећег.

На новом стубу N3 врши се прелаз надземног вода у кабловски преко одводника пренапона 12kV, 10kA.

По силаску са стуба бр. N3 (кабл заштићен од механичких оштећења) кабловска траса наставља у земљаном појасу паралелно са границом експропријације новопроектваног пута, затим скреће лево и пролази испод будућег пута око стационаже km 17+322. Растојање стуба бр. N3 од ивице пута износи 10,00m.

При преласку пута вод се провлачи кроз кабловску канализацију од две PVC цеви Ø110mm. На крајевима кабловске канализације предвиђена је уградња два кабловска окна (O3 и O4). Даље по изласку из канализације, вод долази до новог армирано-бетонског стуба N4, лоцираног са десне стране пута. На стубу поставити одговарајуће кабловске завршнице за спољну монтажу и одводнике пренапона 12kV, 10kA, који се монтирају на металне конзоле. Растојање стуба бр. N4 од ивице пута износи 10,00m.

На новом стубу N4, с друге стране врши се прихват постојећих проводника .

На описаној траси кабл се између нових стубова бр. N3 и N4 полаже у зеленој површини, а на проласку испод новог пута кроз одговарајућу кабловску канализацију.

Број стубова дела измештене деонице је:

- | | |
|--|--------|
| - Армирано-бетонски крајњи (K) 12/1600 | ком. 2 |
| Укупно: | ком. 2 |

4. НАДЗЕМНИ ВОД

4.1. Климатски услови

Климатски услови за измештање далековода 10kV усвојени су у складу са климатским параметрима према којима су пројектовани предметни водови у Идејном пројекту, и то:

- Притисак ветра 75daN/m²
- Додатно оптерећење од леда 1.6 x О.Д.О. daN/m.

4.2. Проводници

Пројектом се предвиђа прихват постојећих проводника на нове крајње стубове далековода.

Максимално радно напрезање које наступа при -5°C и додатном оптерећењу од леда 1.6x0.18 √d daN/m је 9daN/mm².

На потпорне изолаторе проводник везивати бочним двоструким везом-према ТП-2а. Прихват проводника на затезни изолаторски ланац извршена је преко затезне клинасте стезаљке.

4.3. Стубови, конзоле, темељи, изолација и уземљење

На измештању предметних надземних водова 10kV и водова ниског напона, примениће се нови армирано-бетонски стубови прстенастог пресека. Стубови морају бити израђени према важећим прописима.

Предвиђени су следећи типови стубова, и то:

- Стуб тип К 12/1600, укупне дужине 12m номиналне силе у врху од 1600daN, као крајњи.

За ДВ 10kV, предвиђени су следећи типови конзола:

- Челична, вршна конзола за хоризонтални распоред проводника на крајњим и угаоно-затезним стубовима,

Темељи су призматични-бетоном МБ-20, према ТП-10а, тип темеља ТПК-21.

Оптерећења на стуб и друге компоненте вода рачунају се сходно Прописима за надземне водове. Оптерећења су рачуната као нормална (очекивана) који настају када су сви делови вода неоштећени. Рачунато је са сталним оптерећењем од тежине проводника, стубова, опреме и променљивим оптерећењем (ветар, додатни терет).

На елементе стуба и сам стуб делују хоризонталне силе које потичу од сила затезања проводника као и притиска ветра на стуб и проводнике, и вертикалне силе које потичу од тежине стуба, опреме проводника и додатног терета од леда. Хоризонталне силе су битне за избор номиналне силе стуба, а вертикалне за избор конзола, прорачуна угиба и сигурносних размака проводника.

Прорачун сила на стубове приложен је у пројекту.

Изглед, димензије и друге важне карактеристике стубова су приказани на приложеним цртежима.

Према процењеној носивости тла и узимајући у обзир момент силе која делује на излазу стуба из темеља, усвојени су темељи за предмер радова у овом пројекту.

Коначне димензије темеља ће се одредити после увида у ископане јаме на сваком стубном месту, које ће обићи геолошки стручњак и дати своје мишљење за фундаирање стубова.

Изолатори су предвиђени за изолацију Si 12kV, и то потпорни изолатори типа PSI 24kV (електрично појачана изолација) са анкер завртњима и изолаторски чланак типа U40C за затезне изолаторске ланце.

За основну изолацију на ДВ 10kV изабран је изолаторски ланац састављен од једне јединице капастог изолатора тип U40C.

За електрично појачану изолацију усвојен је изолаторски ланац са две капасте јединице U40C. За механички појачану изолацију усвојен је двоструки изолаторски ланац.

Изолаторски ланци су опремљени спојном опремом 40kN и заједно са изолаторима чини целину.

Врста употребљених изолатора / изолаторских ланаца:

EZp- - једноструки затезни појачани

Уземљење стубова се изводи класично са једним или два прстена око стуба поцинкованом челичном жицом мин. $\varnothing 10\text{mm}$.

Вредност прелазног отпора уземљења који карактерише сигурност од прескочног напона при удару грома није прецизно дефинисана. Сматра се да отпор уземљења стуба не треба да пређе 15Ω на теренима који нису каменити .

Уколико се мерењем установи да је отпор уземљења већи могу се преузети мере за његово побољшање. У том циљу накнадно се повећава дужина уземљивача додавањем зракастих продужетака или побијањем додатних уземљивача. Наведене мере предузимају се само ако терен није каменит те такве мере имају сврху. Скица нормалног уземљења дата је у графичкој документацији.

Извођач радова треба да изради документацију о постављању уземљења за свако стубно место и да је достави инвеститору.

Документација за свако стубно место мора да садржи следеће податке:

А) Документација о уземљењу

1. Датум израде уземљења
2. Врста земљишта: црна земља, иловача, шљунак, камен,
3. Дебљина слоја земље изнад камена у метрима
4. Положај уземљења шематски уцрати са назнаком дужине
5. Пресек и врста материјала уземљивача

Б) Подаци о мерењу уземљења

1. Датум мерења
2. Сат мерења
3. Температура t °C
4. Последња киша пала пре дана
5. Мерни инструменти
6. Измерена вредност отпора са одвојеним заштитним ужетом у Ω
7. Измерена вредност отпора са прикљученим заштитним ужетом у Ω

Такође, према ТП-9 ЕД Србије извођењем уземљивача на описани начин задовољен је критеријум заштите од повратних прескока и посебан прорачун није потребан.

5. КАБЛОВСКИ ВОД

5.1. Начин полагања каблова

За кабловске водове 10kV препоручује се полагање једножилних каблова, поужених у троугластом снопу.

У слободним (зеленим) површинама каблови се полажу у отворени ров дубине 0,8m у постелици од ситнозрнасте земље 2x10cm. Изнад кабла се поставља PVC трака за упозорење.

На прелазима испод коловоза путева, колосека железничких пруга и сл. као и на местима где не могу да се постигну дозвољена растојања од других подземних инсталација каблови се полажу у кабловску канализацију. Положај пројектоване кабловске канализације приказан је на ситуационим плановима у графичком делу пројекта.

Израда кабловске канализације пројектована је PVC цевима у отвореном рову, класично расклапањем или подбушивањем у случају ако се укаже потреба на терену.

Прелаз на надземни вод 10kV се врши преко кабловских завршница за спољну монтажу и одводника пренапона 12kV; 10kA постављених на носачима према каталогу произвођача на бетонском стубу.

На висини сса 2m до уласка у земљу кабл на стубу заштитити од механичких оштећења.

При извођењу радова неопходно је остварити пуну сарадњу са стручним службама надлежних предузећа и установа, као и предузети одговарајуће мере за обезбеђење градилишта.

Изгледи рова, детаљи, услови укрштања и паралелног вођења са другим подземним инсталацијама дати су у графичкој документацији.

5.2. Каблови и каловски прибор

За кабловски вод 10kV, усвојен је кабл типа ХНЕ 49-А 3x(1x150mm²), 6/10kV у поуженом снопу.

Кабловски прибор треба да је комплетан, да одговара типу и пресеку пројектованих каблова, као и условима експлоатације, а да на месту спајања односно прикључења заштити кабл од продора влаге, прашине, корозије и сл. Слободне жиле кабла за јавно осветљење правилно заштитити од продора воде и влаге. Монтажу извршити у свему према упутствима произвођача опреме.

5.3. Снимање и испитивање каблова

Снимање и испитивање положених каблова и кабловског прибора извршити према важећим прописима и препорукама.

5.4. Обележавање каблова и кабловске трасе

Положене каблове и кабловске трасе обележити према важећим Прописима и Препорукама, који дефинишу поред осталог изглед и садржај података на таблицама и месинганим плочицама за обележавање каблова и кабловских траса.

5.5. Посебне напомене

Уколико се приликом извођења радова на траси наиђе на подземне инсталације за које нису постојали подаци, сва укрштања и паралелно вођење каблова са овим инсталацијама ускладити са важећим прописима и условима надлежног предузећа.

6. ПОСЕБНЕ НАПОМЕНЕ

По извршеној реконструкцији постојећег ДВ 10kV извршити:

- комплетну демонтажу постојећих водова у зони регулације новопроектване саобраћајнице који су пројектом предвиђени за демонтажу,

Предвиђене радове извести у складу са динамиком изградње новопроектване саобраћајнице, због координације радова на измештању електроенергетских објеката, који су елементи јединствене нисконапонске мреже.

У току извођења радова неопходно је обезбедити стално присуство службе надзора Инвеститора и надлежне електродистрибуције, као и пуну координацију са службом управљања електроенергетском мрежом.

Одговорни пројектант

Александар Ђулибрк, дипл. ел. инж.



4.6. НУМЕРИЧКА ДОКУМЕНТАЦИЈА

4.6.1. Прорачуни и провере

4.6.2. Предмер и предрачун материјала, опреме и радова

4.6.3. Координате нових стубних места далековода

4.6.1. ПРОРАЧУНИ И ПРОВЕРЕ

1. УЛАЗНИ ПОДАЦИ

- Номинални напон далековода 10kV
- Проводник уже SRPS N.C1.351- 50/8 Al/Č
- Макс. радно напрезање проводника 9daN/mm²

- Климатски услови
 - Притисак ветра 75daN/m
 - фактор нормалног зимског додатног оптер. 1,6
 - фактор изузетног зимског додатног оптер. 2,5
 - Минимална температура -20°C
 - Максимална температура +40°C

- Механичке карактеристике проводника
 - Ознака уже SRPS N.C1.351- 50/8 Al/Č
 - Пресек $S = 56,3\text{mm}^2$
 - Пречник $d = 9,6\text{mm}$
 - Тежина $G = 0,1916\text{daN/m}$
 - Модул еластичности $E = 8100\text{daN/mm}^2$
 - Темпер. коефицијент линеарног изд. $\alpha = 19,2 \cdot 10^{-6} \text{ 1/}^\circ\text{C}$
 - Сила кидања $F_k = 1680,9\text{daN}$
 - Дозвољено нормално радно напрезање $\sigma = 9\text{daN/mm}^2$

2. СТАТИЧКИ ПРОРАЧУН СИЛА СТУБОВА

За избор носећих стубова мереодавно је оптерећење од ветра на проводнике и на стуб са опремом.

За угаоно-затезне и крајње стубове, срачунате су силе у проводницима, при чему за крајње крајње стубове и стубове са великим углом скретања трасе ($>39^\circ$) узима се у обзир случај опетећења 1а (ТП-10 ЕД Србије), а за остале угаоно-затезне стубове случај оптерећења 2а (ТП-10 ЕД Србије).

За крајњи стуб, за силу затезања проводника од 9daN/mm² и распоред проводника у равни добијамо:

$$F_{k_0} = 3 \cdot \sigma \cdot S = 3 \cdot 9 \cdot 56,3 = 1520,1\text{daN}$$

За крајње стубове је одабран армирано-бетонски стуб са једним стаблом, типа 12/1600.

3. ПРОВЕРА КАБЛА НА ЗАГРЕВАЊЕ СТРУЈОМ КРАТКОГ СПОЈА

У складу са Техничким препорукама Електродистрибуција Србије, снага кратког споја на сабирницама 10kV износи:

$$P_k = 250\text{MVA}$$

Струја кратког споја је:

$$I_k = \frac{P_k}{\sqrt{3} \cdot U} = \frac{250}{\sqrt{3} \cdot 10} = 14,45\text{kA}$$

За термичко напрезања кабла меродавна је ефективна средња вредност струје кратког споја, која би за време трајања кратког споја произвела исту количину топлоте као и промењива струја кратког споја:

$$I_{keff} = I_k \cdot \sqrt{m + n}$$

Где су:

m - фактор утицаја једносмерне компоненте ударне струје кратког споја зависи од фактора χ .

n - фактор утицаја наизменичне струје кратког споја зависи од односа I_k'' / I_k .

За вредност $\chi = 1,8$ и трајања кратког споја само 1s практично је $m = 0$.

У граничном најнеповољнијем случају $n = 1$ па је:

$$I_{keff} = 14,45 \cdot \sqrt{0 + 1} = 14,45\text{kA}$$

Најмањи дозвољени пресек проводника кабла, с обзиром на дозвољено загревање и трајање кратког споја је:

$$S_{min} = C_1 \cdot I_{keff} \cdot \sqrt{t}$$

где је C_1 константа која зависи од врсте проводника и врсте изолације кабла.

За алуминијумске каблове 10kV, $C_1 = 10,9$ (Приручник **РК**).

За време трајања кратког споја 0,5s:

$$S_{min} = C_1 \cdot I_{keff} \cdot \sqrt{t} = 10,9 \cdot 14,45 \cdot \sqrt{0,5} = 111,37\text{mm}^2 < 150\text{mm}^2$$

Пошто је рачунски минимални пресек мањи од усвојеног значи да кабл **задовољава** на загревање струјом кратког споја.

4. ПРОВЕРА КАБЛА НА ОПТЕРЕЂЕЊЕ СТРУЈОМ

Пројектним задатком је усвојен кабл типа ХНЕ 49–А 3х(1х150), 6/10кV чије дозвољено оптерећење износи 330А (према Техничким препорукама ЕД Србије).

Максимална једновремена снага је:


$$P_n = \sqrt{3} \cdot U_n \cdot I_n$$

$$P_n = \sqrt{3} \cdot 10 \cdot 330 \cdot 0,95 = 5429,98kW$$

што је далеко веће од планираног једновременог оптерећења.

Одговорни пројектант

Александар Ђулибрк, дипл. ел. инж.



4.6.2. ПРЕДМЕР И ПРЕДРАЧУН МАТЕРИЈАЛА, ОПРЕМЕ И РАДОВА

Поз.	Опис позиције	ЈМ	Кол.	Јед. цена (RSD)	Укупна цена (RSD)
------	---------------	----	------	-----------------	-------------------

ОПШТА НАПОМЕНА:

Наведене позиције обухватају испоруку опреме и материјала, допремање до места уградње, монтажу, повезивање, пуштање у рад, лоцирање постојеће кабловске канализације и обезбеђивање њихове проходности као и све радове обухваћене текстуалним и графичким делом пројекта.

У склопу наведених позиција предвиђена је и израда радионичке документације за поједине склопове (делови инсталација) уз одговарајућу рачунску проверу и сертификате.

A	КОЛИЗИЈА БР.1, 10kV на km 16+877,00
----------	--

I	НАДЗЕМНИ ВОД
----------	---------------------

I.1. ПРИПРЕМНИ РАДОВИ					
1.1.1	Припремни радови, организација градилишта, предузимање прописаних мера заштите на раду, постављање табли са упозорењима, обезбеђење прилаза стубним местима и припрема терена на стубним местима.				
	Обрачун по комплекту извршених радова.	пауш.	1	50 000.00	50 000.00
1.1.2	Излазак на терен геолошког стручњака након ископа рупе за темељ и одређивање врсте тла ради избора темеља за стуб у свему према прорачунима и приложеним табелама.				
	Обрачун по комплекту извршених радова.	компл.	1	15 000.00	15 000.00
1.1.3	Остали неспецифицирани радови и материјал по налогу надзорног органа.				
	Обрачун по комплекту извршених радова.	компл.	1	5 000.00	5 000.00
Укупно припремни радови:					70 000.00

I.2. ГРАЂЕВИНСКИ РАДОВИ					
1.2.1	Ископ земље друге и треће категорије са вертикалним одсецањем страна са потребним разупирањем за темеље стубова. Затрпавање са набијањем земље око темеља и одвоз вишка земље после планирања терена на стубним местима.				
	Обрачун по m ³ .	m ³	9.02	3 000.00	27 060.00
1.2.2	Ископ земље друге и треће категорије за полагање уземљења стуба са затрпавањем и набијањем.				
	Обрачун по m ³ .	m ³	14.8	3 000.00	44 400.00
1.2.3	Израда бетонског темеља од бетона МБ-20. У темељ уградити PVC цеви Ø70mm за пролаз челичне жице за уземљење и цеви Ø110mm за пролаз каблова на крајњим стубовима. Сохла изнад земље је 0,2m. Количина потребног бетона се увећава за 10% због растура.				
	Обрачун по m ³ .	m ³	6.67	25 000.00	166 650.00
1.2.4	Ситнозрни бетон за заливање чаша темеља и израду сохле.				
	Обрачун по m ³ .	m ³	2.56	25 000.00	64 000.00

I.2.5	Набавка, транспорт и уградња подлоге-тампона од шљунка испод темеља стубова дебљине 10cm.				
	Обрачун по m ³ .	m ³	0.4	25 000.00	10 000.00
I.2.6	Набавка, транспорт и уградња мрежасте арматуре Q 188МА 500/560 за бетонске темеље.				
	Обрачун по kg.	kg	48.4	140.00	6 770.40
I.2.7	Израда, монтажа и демонтажа оплате за темеље (обрачунато 30% потребне количине оплате).				
	Обрачун по m ² .	m ²	3.84	2 000.00	7 680.00
I.2.8	Израда, испорука, транспорт и уградња крајњег, армирано-бетонског стуба (вршна сила стабла је 1600daN), тип К 12/1600.				
	Обрачун по комаду.	ком.	2	50 000.00	100 000.00
I.2.9	Израда, транспорт и мотажа челичних конзола за монтажу на затезни бетонски стуб, типа КЏ 12/26,7, дужине крака 150cm. Конзоле се испоручују са отворима за уземљење и опремљене су (на крајевима) елементима за уградњу носача заставице.				
	Обрачун по комаду.	ком.	2	15 000.00	30 000.00
I.2.10	Испорука материјала и израда уземљивача стуба од округле челичне поцинковане жице Ø10mm у виду једног, односно два концентрична прстена око стуба, у складу са графичком документацијом. У цену је урачуната и набавка поцинковане жице, сечење, свијање ради формирања уземљивача у облику прстена и повезивање.				
	Обрачун по kg.	kg	40.9	250.00	10 225.00
I.2.11	Остали неспецифицирани радови и материјал по налогу надзорног органа.				
	Обрачун по комплекту извршених радова.	компл.	1	50 000.00	50 000.00
Укупно грађевински радови:					516 785.40

I.3.	ЕЛЕКТРОМОНТАЖНИ РАДОВИ И ОПРЕМА				
I.3.1	Превезивање постојећих проводника надземног вода на нове стубове.				
	Обрачун по стубу.	ком	2	25 000.00	50 000.00
I.3.2	Испорука и уградња потпорног изолатора LSP-17,5 са носачем.				
	Обрачун по комаду.	ком	6	6 500.00	39 000.00
I.3.3	Испорука, транспорт и уградња опремљеног једноструког, затезног, појачаног изолаторског ланца (EZp), састављеног од две капасте јединице U40C у одговарајућој арматури, са затезном клинастом стезаљком за Al/Џ 50/8mm ² . Вешање на стуб је преко заставице.				
	Обрачун по комаду.	ком	6	7 500.00	45 000.00
I.3.4	Израда струјних мостова на затезним и крајњим стубовима са постављањем две струјне стезаљке по мосту.				
	Обрачун по стубу.	ком	2	5 000.00	10 000.00
I.3.5	Израда веза за уземљење конзола бакарним плетеницама са папучицама за прикључење на чауре стуба.				
	Обрачун по стубу.	ком	2	1 000.00	2 000.00
I.3.6	Испорука и монтажа стезаљке за уземљење жица-жица са завртњем.				
	Обрачун по комаду.	ком	2	800.00	1 600.00

I.3.7	Обележавање стубова редним бројевима и опоменским таблицама "ПАЖЊА ВИСОКИ НАПОН".				
	Обрачун по комаду.	КОМ	2	1 600.00	3 200.00
I.3.8	Заставица.				
	Обрачун по комаду.	КОМ	6	1 000.00	6 000.00
I.3.9	Мерење отпорности уземљења стуба са издавањем извештаја.				
	Обрачун по стубу.	КОМ	2	2 500.00	5 000.00
I.3.10	Остали неспецифицирани радови и материјал по налогу надзорног органа.				
	Обрачун по комплекту извршених радова.	КОМПЛ.	1	20 000.00	20 000.00
Укупно електромонтажни радови и опрема:					181 800.00

II	КАБЛОВСКИ ВОД
-----------	----------------------

II.1. ПРИПРЕМНИ РАДОВИ					
II.1.1	Припремни радови, организација градилишта, предузимање прописаних мера заштите на раду, постављање табли са упозорењима, колчење и припрема терена на траси кабловског вода.				
	Обрачун по комплекту извршених радова.	ПАУШ.	1	50 000.00	50 000.00
II.1.2	Остали неспецифицирани радови и материјал по налогу надзорног органа.				
	Обрачун по комплекту извршених радова.	КОМПЛ.	1	5 000.00	5 000.00
Укупно припремни радови:					55 000.00

II.2. ГРАЂЕВИНСКИ РАДОВИ					
II.2.1	Трасирање и ископ рова у земљишту до III категорије са запрекама. Формирање постељице кабла од два слоја ситнозрнасте земље или шљунка "Моравца" гранулације 0-4mm дебљине слоја од по 10cm. Постављање PVC траке за упозорења на 40cm изнад кабла на регулисаном, односно 30cm и 50cm на нерегулисаном терену, тампонирање рова у слојевима од по 10cm са набијањем вибрационим набијачем у три слоја са по два прелаза. Планирање и одвоз вишка материјала са утоваром и истоваром на депонију на удаљеност до 10 km.				
	• ров димензија 0,40 x 0,80m за 1 кабл у рову.	м'	74	800.00	59 200.00
II.2.2	Ископ кабловске канализације у будућем коловозу без скидања (разбијања) горњег слоја коловоза. Обележавање прелаза и ископ рова у насипу будуће саобраћајнице. Полагање PVC цеви 2xØ110mm на међусобном осном размаку од 14cm у хоризонталној равни. Затрпавање рова песком и шљунком са набијањем у слојевима дебљине 20-25cm, контрола набијености материјала и одвоз вишка материјала на депонију или планирање.				
	Обрачун по m.	м'	39	2 200.00	85 800.00

II.2.3	Испорука и монтажа кабловског бетонског или монтажног окна ("Ох") унутрашњих димензија најмање 1800x1800x1800mm са одговарајућим поклопцима од ливеног гвожђа и осталим елементима за увођење кабла. Тачну дубину одредити према финалном стању терена на месту постављања. У цену је урачунат ископ земље са разупирањем, затрпавањем простора између окна и јаме са набијањем и планирање и одвоз вишка материјала са утоваром и истоваром на депонију на удаљеност до 10km.				
	Обрачун по комаду	ком	2	150 000.00	300 000.00
II.2.4	Испорука потребног материјала и израда заштите кабла (1Е10) при приближавању или укрштању са другим подземним инсталацијама и објектима о којима Пројектант није имао података а у свему према приложеној техничкој документацији и важећим прописима.				
	Обрачун по укрштању.	ком	1	15 000.00	15 000.00
II.2.5	Испорука и полагање PVC траке за упозорење у рову изнад положеног кабла на нерегулисаном терену.				
	Обрачун по m.	m'	226	40.00	9 040.00
II.2.6	Испорука и постављање ознака трасе кабловског вода (1Е10) на нерегулисаном терену.				
	Обрачун по комаду	ком	6	2 000.00	12 000.00
II.2.7	Остали неспецифицирани радови и материјал по налогу надзорног органа.				
	Обрачун по комплекту извршених радова.	компл.	1	10 000.00	10 000.00
Укупно грађевински радови:					491 040.00

II.3. ЕЛЕКТРОМОНТАЖНИ РАДОВИ И ОПРЕМА					
II.3.1	Испорука и полагање кабла ХНЕ 49-А 3x(1x150/25), 6/10kV, поужен у сноп, у отворени ров.				
	Обрачун по m.	m'	140	3 500.00	490 000.00
II.3.2	Испорука материјала и израда завршнице за спољну монтажу на стубу са прибором и материјалом за једножилни кабл типа ХНЕ 49-А 1x150/25; 6/10kV. Комплет радови, носач, обујмице, прибор и алат за монтажу према каталогу произвођача.				
	Обрачун по комаду	ком	6	18 000.00	108 000.00
II.3.3	Испорука и монтажа одводника пренапона 12kV, 10kA на бетонски стуб са повезивањем на вод 10kV и уземљивач. Комплет радови, носач, обујмице, прибор и алат за монтажу према каталогу произвођача.				
	Обрачун по комаду	ком	6	7 500.00	45 000.00
II.3.4	Испорука и уградња механичке заштите кабла од два, варењем спојена „L“ профила 50x50x5 минималне дужине 2000mm. Комплет радови и материјал за монтажу.				
	Обрачун по комаду	ком	2	2 500.00	5 000.00
II.3.5	Остали неспецифицирани радови и материјал по налогу надзорног органа.				
	Обрачун по комплекту извршених радова.	компл.	1	50 000.00	50 000.00
Укупно електромонтажни радови и опрема:					698 000.00

III	ДЕМОНТАЖНИ РАДОВИ
------------	--------------------------

III.1	Демонтажа проводника Al/С 3x50/8mm ² , намотавање на одговарајуће добоше и транспорт до складишта.				
	Обрачунава се по m трасе.	m	57	300.00	17 100.00
III.2	Демонтажа изолаторских ланаца и потпорних изолатора, транспорт до складишта и записничка предаја власнику.				
	Обрачун по стубу.	ком	1	15 000.00	15 000.00
III.3	Демонтажа постојећих армирано бетонских стубова, развезивање постојећих проводника и транспорт стубова до складишта.				
	Обрачун по стубу.	ком	1	25 000.00	25 000.00
III.4	Уништавање темеља постојећих стубова до најмање 1m дубине и поравнавање површине стубног места.				
	Обрачун по стубу.	ком	1	20 000.00	20 000.00
III.5	Обезбеђење постојећих стубова који се задржавају, у смислу статичког растеређења приликом извођења демонтажних радова.				
	Обрачун по стубу.	ком	2	25 000.00	50 000.00
Укупно демонтажни радови:					127 100.00

IV	ЗАВРШНИ РАДОВИ
-----------	-----------------------

IV.1	Интерни преглед, технички преглед, трошкови Погона управљања ЕД са потребним манипулацијама у електронергетској мрежи, израда струјних веза и сл.				
	Обрачун по комплекту извршених радова.	пауш.	1	70 000.00	70 000.00
IV.2	Контрола набијености материјала у кабловском рову. Најмања стишњеност је 62% или 250N/mm ² .				
	Плаћање по рачуну.	компл.	1	45 000.00	45 000.00
IV.3	Израда Извештаја са резултатима мерења отпорности распростирања уземљивача, напонско испитивање кабловског вода 10kV, испитивање, постављање и пломбирање напонских таблица са подацима из протокола о извршеним испитивањима, друга мерења и подешавања у електричној инсталацији, налази о исправности и испитивању и пуштање инсталације у пробни рад. У цену је урачунато и прибављање одговарајућих атеста за опрему и материјале коришћених приликом градње објекта.				
	Обрачун по комплекту извршених радова.	пауш.	1	70 000.00	70 000.00
IV.4	Обезбеђење укрштања са некатегорисаним путевима током извођења радова.				
	Обрачун по комплекту извршених радова.	пауш.	1	50 000.00	50 000.00
IV.5	Израда пројекта за извођење са теренским пројектантским радовима.				
	Обрачун по комплекту извршених радова.	пауш.	1	120 000.00	120 000.00
IV.6	Геодетско снимање изграђеног надземног вода и положеног кабловског вода са уцртавањем у техничку документацију РГ Завода.				
	Обрачун по m.	m'	113	75.00	8 475.00

IV.7	Отклањање недостатака, израда пројекта изведеног објекта поступање по коментарима комисије за Технички пријем објекта и стављање инсталације у редован погон.				
	Обрачун по комплету извршених радова.	пауш.	1	50 000.00	50 000.00
IV.8	Остали трошкови у вези са изградњом инвестиционог објекта.				
	Обрачун по комплету извршених радова.	компл.	1	50 000.00	50 000.00
Укупно припремно - завршни радови:					463 475.00

УКУПНО КОЛИЗИЈА БР.1, 10kV на km 16+877,00:	2 603 200.40
--	---------------------

РЕКАПИТУЛАЦИЈА - КОЛИЗИЈА БР.1, 10kV на km 16+877,00

I	НАДЗЕМНИ ВОД	
I.1.	ПРИПРЕМНИ РАДОВИ	70 000.00
I.2.	ГРАЂЕВИНСКИ РАДОВИ	516 785.40
I.3.	ЕЛЕКТРОМОНТАЖНИ РАДОВИ И ОПРЕМА	181 800.00
II	КАБЛОВСКИ ВОД	
II.1.	ПРИПРЕМНИ РАДОВИ	55 000.00
II.2.	ГРАЂЕВИНСКИ РАДОВИ	491 040.00
II.3.	ЕЛЕКТРОМОНТАЖНИ РАДОВИ И ОПРЕМА	698 000.00
III	ДЕМОНТАЖНИ РАДОВИ	127 100.00
IV	ЗАВРШНИ РАДОВИ	463 475.00
	УКУПНО КОЛИЗИЈА БР.1, 10kV на km 16+877,00:	2 603 200.40

B	КОЛИЗИЈА БР. 2, 10kV на km 17+341,00
----------	---

I	НАДЗЕМНИ ВОД
----------	---------------------

I.1.	ПРИПРЕМНИ РАДОВИ				
I.1.1	Припремни радови, организација градилишта, предузимање прописаних мера заштите на раду, постављање табли са упозорењима, обезбеђење прилаза стубним местима и припрема терена на стубним местима.				
	Обрачун по комплекту извршених радова.	пауш.	1	50 000.00	50 000.00
I.1.2	Излазак на терен геолошког стручњака након ископа рупе за темељ и одређивање врсте тла ради избора темеља за стуб у свему према прорачунима и приложеним табелама.				
	Обрачун по комплекту извршених радова.	компл.	1	15 000.00	15 000.00
I.1.3	Остали неспецифицирани радови и материјал по налогу надзорног органа.				
	Обрачун по комплекту извршених радова.	компл.	1	5 000.00	5 000.00
Укупно припремни радови:					70 000.00

I.2.	ГРАЂЕВИНСКИ РАДОВИ				
I.2.1	Ископ земље друге и треће категорије са вертикалним одсецањем страна са потребним разупирањем за темеље стубова. Затрпавање са набијањем земље око темеља и одвоз вишка земље после планирања терена на стубним местима.				
	Обрачун по m ³ .	m³	9.02	3 000.00	27 060.00
I.2.2	Ископ земље друге и треће категорије за полагање уземљења стуба са затрпавањем и набијањем.				
	Обрачун по m ³ .	m³	14.8	3 000.00	44 400.00
I.2.3	Израда бетонског темеља од бетона МБ-20. У темељ уградити PVC цеви Ø70mm за пролаз челичне жице за уземљење и цеви Ø110mm за пролаз каблова на крајњим стубовима. Сохла изнад земље је 0,2m. Количина потребног бетона се увећава за 10% због растура.				
	Обрачун по m ³ .	m³	6.67	25 000.00	166 650.00
I.2.4	Ситнозрни бетон за заливање чаша темеља и израду сохле.				
	Обрачун по m ³ .	m³	2.56	25 000.00	64 000.00
I.2.5	Набавка, транспорт и уградња подлоге-тампона од шљунка испод темеља стубова дебљине 10cm.				
	Обрачун по m ³ .	m³	0.4	25 000.00	10 000.00
I.2.6	Набавка, транспорт и уградња мрежасте арматуре Q 188MA 500/560 за бетонске темеље.				
	Обрачун по kg.	kg	48.4	140.00	6 770.40
I.2.7	Израда, монтажа и демонтажа оплате за темеље (обрачунато 30% потребне количине оплате).				
	Обрачун по m ² .	m²	3.84	2 000.00	7 680.00
I.2.8	Израда, испорука, транспорт и уградња крајњег, армирано-бетонског стуба (вршна сила стабла је 1600daN), тип К 12/1600.				
	Обрачун по комаду.	ком.	2	50 000.00	100 000.00

1.2.9	Израда, транспорт и мотажа челичних конзола за монтажу на затезни бетонски стуб, типа КЏ 12/26,7, дужине крака 150см. Конзоле се испоручују са отворима за уземљење и опремљене су (на крајевима) елементима за уградњу носача заставице.				
	Обрачун по комаду.	ком.	2	15 000.00	30 000.00
1.2.10	Испорука материјала и израда уземљивача стуба од округле челичне поцинковане жице Ø10mm у виду једног, односно два концентрична прстена око стуба, у складу са графичком документацијом. У цену је урачуната и набавка поцинковане жице, сечење, свијање ради формирања уземљивача у облику прстена и повезивање.				
	Обрачун по kg.	kg	40.9	250.00	10 225.00
1.2.11	Остали неспецифицирани радови и материјал по налогу надзорног органа.				
	Обрачун по комплекту извршених радова.	компл.	1	50 000.00	50 000.00
Укупно грађевински радови:					516 785.40

1.3. ЕЛЕКТРОМОНТАЖНИ РАДОВИ И ОПРЕМА					
1.3.1	Превезивање постојећих проводника надземног вода на нове стубове.				
	Обрачун по стубу.	ком	2	25 000.00	50 000.00
1.3.2	Испорука и уградња потпорног изолатора LSP-17,5 са носачем.				
	Обрачун по комаду.	ком	6	6 500.00	39 000.00
1.3.3	Испорука, транспорт и уградња опремљеног једноструког, затезног, појачаног изолаторског ланца (EZp), састављеног од две капасте јединице U40C у одговарајућој арматури, са затезном клинастом стезаљком за Al/Џ 50/8mm ² . Вешање на стуб је преко заставице.				
	Обрачун по комаду.	ком	6	7 500.00	45 000.00
1.3.4	Израда струјних мостова на затезним и крајњим стубовима са постављањем две струјне стезаљке по мосту.				
	Обрачун по стубу.	ком	2	5 000.00	10 000.00
1.3.5	Израда веза за уземљење конзола бакарним плетеницама са папучицама за прикључење на чауре стуба.				
	Обрачун по стубу.	ком	2	1 000.00	2 000.00
1.3.6	Испорука и монтажа стезаљке за уземљење жица-жица са завртњем.				
	Обрачун по комаду.	ком	2	800.00	1 600.00
1.3.7	Обележавање стубова редним бројевима и опоменским таблицама "ПАЖЊА ВИСОКИ НАПОН".				
	Обрачун по комаду.	ком	2	1 600.00	3 200.00
1.3.8	Заставица.				
	Обрачун по комаду.	ком	6	1 000.00	6 000.00
1.3.9	Мерење отпорности уземљења стуба са издавањем извештаја.				
	Обрачун по стубу.	ком	2	2 500.00	5 000.00
1.3.10	Остали неспецифицирани радови и материјал по налогу надзорног органа.				
	Обрачун по комплекту извршених	компл.	1	20 000.00	20 000.00
Укупно електромонтажни радови и опрема:					181 800.00

II	КАБЛОВСКИ ВОД
-----------	----------------------

II.1.	ПРИПРЕМНИ РАДОВИ				
II.1.1	Припремни радови, организација градилишта, предузимање прописаних мера заштите на раду, постављање табли са упозорењима, колчење и припрема терена на траси кабловског вода.				
	Обрачун по комплекту извршених радова.	пауш.	1	50 000.00	50 000.00
II.1.2	Остали неспецифицирани радови и материјал по налогу надзорног органа.				
	Обрачун по комплекту извршених радова.	компл.	1	5 000.00	5 000.00
Укупно припремни радови:					55 000.00

II.2.	ГРАЂЕВИНСКИ РАДОВИ				
II.2.1	Трасирање и ископ рова у земљишту до III категорије са запрекама. Формирање постелице кабла од два слоја ситнозрнасте земље или шљунка "Моравца" гранулације 0-4mm дебљине слоја од по 10cm. Постављање PVC траке за упозорења на 40cm изнад кабла на регулисаном, односно 30cm и 50cm на нерегулисаном терену, тампонирање рова у слојевима од по 10cm са набијањем вибрационим набијачем у три слоја са по два прелаза. Планирање и одвоз вишка материјала са утоваром и истоваром на депонију на удаљеност до 10 km.				
	• ров димензија 0,40 x 0,80m за 1 кабл у рову.	m'	57	800.00	45 600.00
II.2.2	Ископ кабловске канализације у будућем коловозу без скидања (разбијања) горњег слоја коловоза. Обележавање прелаза и ископ рова у насипу будуће саобраћајнице. Полагање PVC цеви 2xØ110mm на међусобном осном размаку од 14cm у хоризонталној равни. Затрпавање рова песком и шљунком са набијањем у слојевима дебљине 20-25cm, контрола набијености материјала и одвоз вишка материјала на депонију или планирање.				
	Обрачун по m.	m'	33	2 200.00	72 600.00
II.2.3	Испорука и монтажа кабловског бетонског или монтажног окна ("Ох") унутрашњих димензија најмање 1800x1800x1800mm са одговарајућим поклопцима од ливеног гвожђа и осталим елементима за увођење кабла. Тачну дубину одредити према финалном стању терена на месту постављања. У цену је урачунат ископ земље са разупирањем, затрпавањем простора између окна и јаме са набијањем и планирање и одвоз вишка материјала са утоваром и истоваром на депонију на удаљеност до 10km.				
	Обрачун по комаду	ком	2	150 000.00	300 000.00
II.2.4	Испорука потребног материјала и израда заштите кабла (1E10) при приближавању или укрштању са другим подземним инсталацијама и објектима о којима Пројектант није имао података а у свему према приложеној техничкој документацији и важећим прописима.				
	Обрачун по укрштању.	ком	1	15 000.00	15 000.00

II.2.5	Испорука и полагање PVC траке за упозорење у рову изнад положеног кабла на нерегулисаном терену.				
	Обрачун по m.	m'	180	40.00	7 200.00
II.2.6	Испорука и постављање ознака трасе кабловског вода (1E10) на нерегулисаном терену.				
	Обрачун по комаду	ком	4	2 000.00	8 000.00
II.2.7	Остали неспецифицирани радови и материјал по налогу надзорног органа.				
	Обрачун по комплекту извршених радова.	компл.	1	10 000.00	10 000.00
Укупно грађевински радови:					458 400.00

II.3. ЕЛЕКТРОМОНТАЖНИ РАДОВИ И ОПРЕМА					
II.3.1	Испорука и полагање кабла ХНЕ 49-А 3х(1х150/25), 6/10kV, поужен у снопу, у отворени ров.				
	Обрачун по m.	m'	117	3 500.00	409 500.00
II.3.2	Испорука материјала и израда завршнице за спољну монтажу на стубу са прибором и материјалом за једножилни кабл типа ХНЕ 49-А 1х150/25; 6/10kV. Комплет радови, носач, обујмице, прибор и алат за монтажу према каталогу произвођача.				
	Обрачун по комаду	ком	6	18 000.00	108 000.00
II.3.3	Испорука и монтажа одводника пренапона 12kV, 10kA на бетонски стуб са повезивањем на вод 10kV и уземљивач. Комплет радови, носач, обујмице, прибор и алат за монтажу према каталогу произвођача.				
	Обрачун по комаду	ком	6	7 500.00	45 000.00
II.3.4	Испорука и уградња механичке заштите кабла од два, варењем спојена „L“ профила 50х50х5 минималне дужине 2000mm. Комплет радови и материјал за монтажу.				
	Обрачун по комаду	ком	2	2 500.00	5 000.00
II.3.5	Остали неспецифицирани радови и материјал по налогу надзорног органа.				
	Обрачун по комплекту извршених радова.	компл.	1	50 000.00	50 000.00
Укупно електромотажни радови и опрема:					617 500.00

III	ДЕМОНТАЖНИ РАДОВИ
------------	--------------------------

III.1	Демонтажа проводника Al/С 3х50/8mm ² , намотавање на одговарајуће добоше и транспорт до складишта.				
	Обрачунава се по m трасе.	m	64	300.00	19 200.00
III.2	Демонтажа изолаторских ланаца и потпорних изолатора, транспорт до складишта и записничка предаја власнику.				
	Обрачун по стубу.	ком	1	15 000.00	15 000.00
III.3	Демонтажа постојећих армирано бетонских стубова, развезивање постојећих проводника и транспорт стубова до складишта.				
	Обрачун по стубу.	ком	1	25 000.00	25 000.00
III.4	Уништавање темеља постојећих стубова до најмање 1m дубине и поравнавање површине стубног места.				
	Обрачун по стубу.	ком	1	20 000.00	20 000.00

III.5	Обезбеђење постојећих стубова који се задржавају, у смислу статичког растеређења приликом извођења демонтажних радова.				
	Обрачун по стубу.	ком	2	25 000.00	50 000.00
Укупно демонтажни радови:					129 200.00

IV	ЗАВРШНИ РАДОВИ
-----------	-----------------------

IV.1	Интерни преглед, технички преглед, трошкови Погона управљања ЕД са потребним манипулацијама у електронергетској мрежи, израда струјних веза и сл.				
	Обрачун по комплету извршених радова.	пауш.	1	70 000.00	70 000.00
IV.2	Контрола набијености материјала у кабловском рову. Најмања стишњеност је 62% или 250N/mm ² .				
	Плаћање по рачуну.	компл.	1	45 000.00	45 000.00
IV.3	Израда Извештаја са резултатима мерења отпорности распрострања уземљивача, напонско испитивање кабловског вода 10kV, испитивање, постављање и пломбирање напонских таблица са подацима из протокола о извршеним испитивањима, друга мерења и подешавања у електричној инсталацији, налази о исправности и испитивању и пуштање инсталације у пробни рад. У цену је урачунато и прибављање одговарајућих атеста за опрему и материјале коришћених приликом градње објекта.				
	Обрачун по комплету извршених радова.	пауш.	1	70 000.00	70 000.00
IV.4	Израда пројекта за извођење са теренским пројектантским радовима.				
	Обрачун по комплету извршених радова.	пауш.	1	120 000.00	120 000.00
IV.5	Геодетско снимање изграђеног надземног вода и положеног кабловског вода са уцртавањем у техничку документацију РГ Завода.				
	Обрачун по м.	м'	90	75.00	6 750.00
IV.6	Отклањање недостатака, израда пројекта изведеног објекта поступање по коментарима комисије за Технички пријем објекта и стављање инсталације у редован погон.				
	Обрачун по комплету извршених радова.	пауш.	1	50 000.00	50 000.00
IV.7	Остали трошкови у вези са изградњом инвестиционог објекта.				
	Обрачун по комплету извршених радова.	компл.	1	50 000.00	50 000.00
Укупно припремно - завршни радови:					411 750.00

УКУПНО КОЛИЗИЈА БР. 2, 10kV на km 17+341,00:	2 440 435.40
---	---------------------

РЕКАПИТУЛАЦИЈА - КОЛИЗИЈА БР. 2, 10kV на km 17+341,00

I	НАДЗЕМНИ ВОД	
I.1.	ПРИПРЕМНИ РАДОВИ	70 000.00
I.2.	ГРАЂЕВИНСКИ РАДОВИ	516 785.40
I.3.	ЕЛЕКТРОМОНТАЖНИ РАДОВИ И ОПРЕМА	181 800.00
II	КАБЛОВСКИ ВОД	
II.1.	ПРИПРЕМНИ РАДОВИ	55 000.00
II.2.	ГРАЂЕВИНСКИ РАДОВИ	458 400.00
II.3.	ЕЛЕКТРОМОНТАЖНИ РАДОВИ И ОПРЕМА	617 500.00
III	ДЕМОНТАЖНИ РАДОВИ	129 200.00
IV	ЗАВРШНИ РАДОВИ	411 750.00
	УКУПНО КОЛИЗИЈА БР. 2, 10kV на km 17+341,00:	2 440 435.40
	УКУПНО ЗАШТИТА И ИЗМЕСТАЊЕ 10kV ВОДОВА:	5 043 635.80

ЗБИРНА РЕКА ПИТУЛАЦИЈА

A	КОЛИЗИЈА БР.1, 10kV на km 16+877,00	2,603,200.40
B	КОЛИЗИЈА БР. 2, 10kV на km 17+341,00	2,440,435.40

УКУПНО ЗАШТИТА И ИЗМЕСТАЊЕ 10kV ВОДОВА: 5,043,635.80 РСД

Напомена:

Цене приказане у предрачуну су оријентационе пројектантске цене.

Коначне цене су предмет уговорне документације између Извођача и Инвеститора.

Одговорни пројектант:

Александар Ђулибрк дипл. ел. инж.



4.6.3. КООРДИНАТЕ НОВИХ СТУБНИХ МЕСТА ДАЛЕКОВОДА

У табели је дат списак парцела и катастарских општина на коме су планирана нова стубна места водова 10kV, као и њихове координате.

- Колизија 1

Број стубног места	Координате		Катастарска општина	Број парцеле
	Y	X		
N1	7430020.14	4912794.69	Непричава	1709/1
N2	7430056.99	4912751.85	Непричава	1703/1

- Колизија 2

Број стубног места	Координате		Катастарска општина	Број парцеле
	Y	X		
N3	7430322.79	4913147.01	Непричава	1720/1 и 1720/2
N4	7430350.12	4913089.62	Непричава	1719/1

На местима где је уписано више парцела, стуб је постављен на међи или њеној близини па постоји могућност да део радова око ископа за темељ или уземљивач буде на суседној парцели.

У случају неслагања података са графичком документацијом, меродавна је графичка документација.

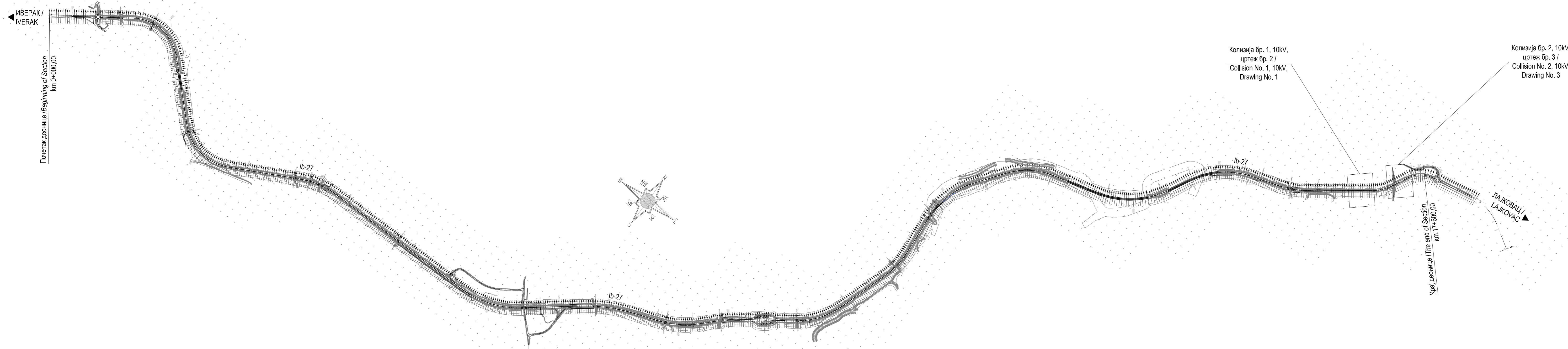
Одговорни пројектант:

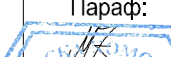




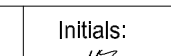




Александар Тулибрк, дипл. ел. инж.

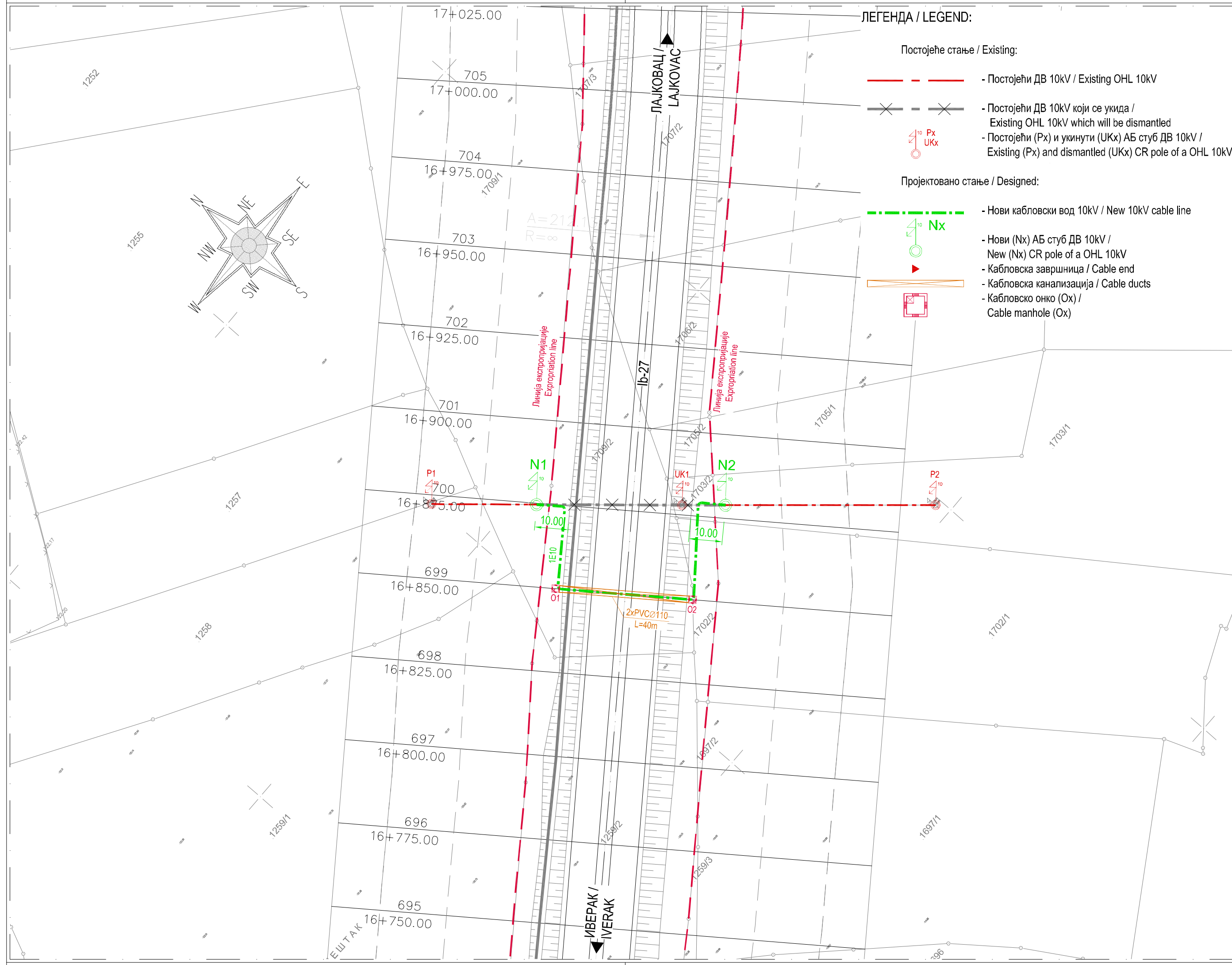


4.7. ГРАФИЧКА ДОКУМЕНТАЦИЈА GRAPHICAL DOCUMENTATION

- | | |
|---|--|
| 1. Прегледна ситуација
Layout | P 1:20000
S 1:20000 |
| 2. Ситуациони план – Колизија 1, 10kV
Layout – Collision 1, 10kV | P 1:1000
S 1:1000 |
| 3. Ситуациони план – Колизија 2, 10kV
Layout – Collision 2, 10kV | P 1:1000
S 1:1000 |
| 4. Попречни профили
Cross-sections | P 1:100, Лист 1-2
S 1:100, Page 1-2 |
| 5. Скица бетонског стуба са конзолама
Preview of a concrete pole with brackets | |
| 6. Детаљ монтаже кабловске завршнице на стуб
Detail of cable end mounting on a pile | |
| 7. Затезни изолаторски ланци 10kV
Tension insulator strings for 10kV | |
| 8. Потпорни изолатор PSI
Pin insulator PSI | |
| 9. Уземљивач армирано-бетонског стуба
Reinforced concrete pole grounding | |
| 10. Темелји армирано-бетонских стубова
Foundations for reinforced concrete poles | |
| 11. Детаљи
Details | |
| 11.1. Детаљи полагања електроенергетских каблова у ров и кабловску канализацију
Details of laying of power cables in a trench and cable ducts | |
| 11.2. Приближавање и укрштање електроенергетских каблова међусобно и са водовима ТК инсталација
Approaching and crossing of the power cables with each other and with the TC cables | |
| 11.3. Приближавање и укрштање електроенергетских каблова са инсталацијама водовода и канализације и путем ван насеља
Approaching and crossing of power cables with plumbing and sewage pipes and road outside settlement | |
| 11.4. Прибор и ознаке за обележавање електроенергетских каблова и кабловских траса
Accessories and marks for labeling of power cables and cable routes | |



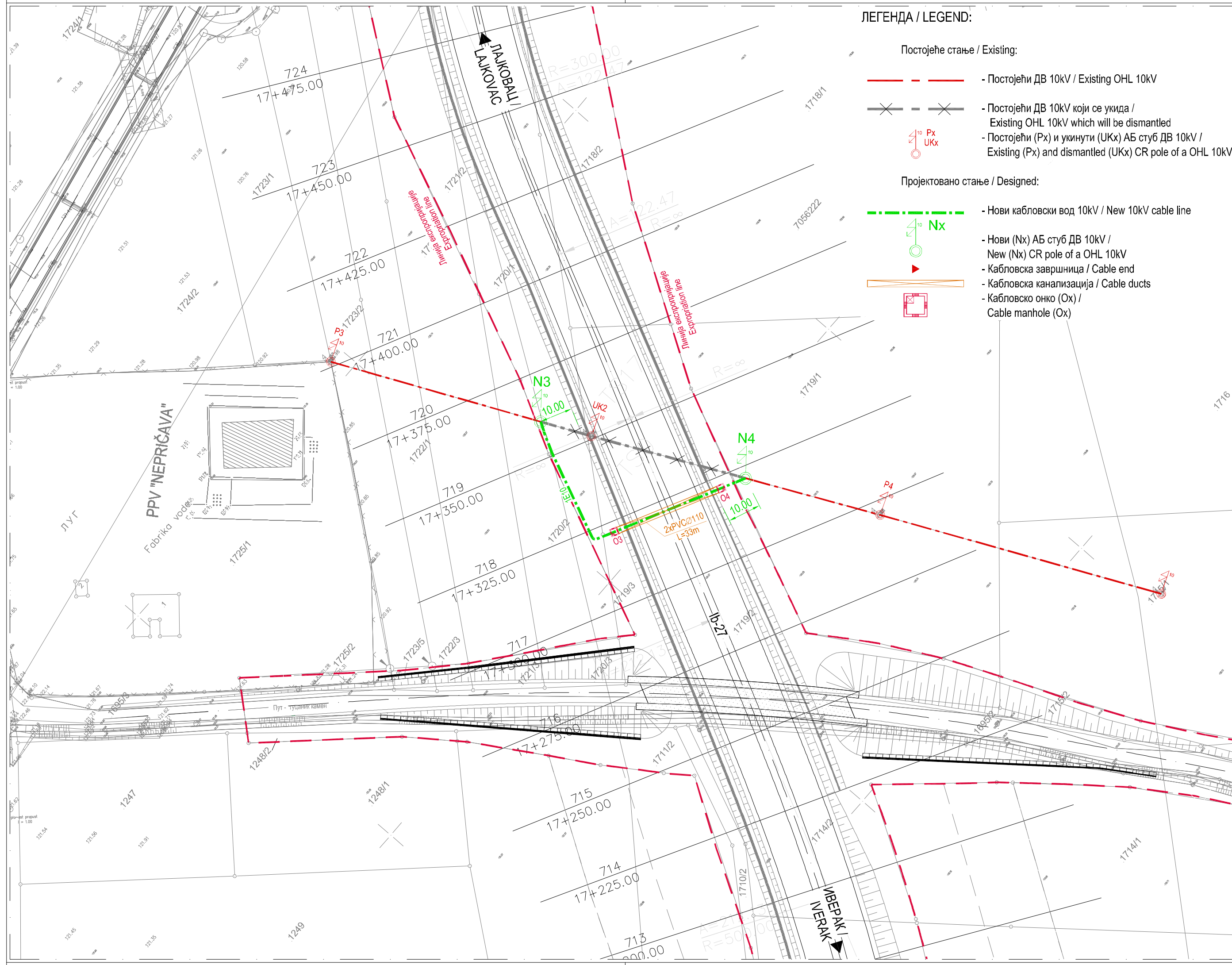
Пројектант: ИНСТИТУТ ЗА ПУТЕВЕ АД Београд		Инвеститор: Јавно предузеће за комуналну привреду "ЛАЗАРЕВАЦ" Лазаревац		Пројектна организација: П.Д. "КОСОВОПРОЈЕКТ ПЛУС" Д.О.О. Београд	
Врста техничке документације: Идејни пројекат - ИДП		Објекат: Измештање пост. електроенерг. водова у коридору новог државн. пута IB реда бр. 27: Лозница - Ваљево - Лазаревац деоница: Иверак - Лајковац (петља на аутопуту Е-763 Београд - Пожега)			
Главни пројектант: Мирослав Зеленбаба, дипл.грађ.инж.		Параф: 		Назив свеске: Пројекат заштите и измештања средњенапонских водова ЈПКП Лазаревац	
Одговорни пројектант: Александар Ћулибрк, дипл. инж. ел. бр.лиценце: 350 L988 13		Потпис: 		Бр.свеске: 4.4	
Сарадници: Данијела Богичевић, струк. маст. инж. електр. и рачунарства Ненад Трpkовић, струк. инж. електр. и рачунар. Александар Станић, техн. ел. техн.		Параф:   		Бр.техничке документације: 35/4.4	
		Назив цртежа: Прегледна ситуација		Датум: Август 2021.	
				Размера: 1:20000	
				Бр.цртежа: 1	
Designer: THE HIGHWAY INSTITUTE JSC, Belgrade		Employer: Public utility company "LAZAREVAC" Lazarevac		Design company: "KOSOVOPROJEKT PLUS" D.O.O. Belgrade	
Type of technical documentation: Preliminary Design - IDP		Facility: Dislocation of existing power lines in the route of new state road IB no.27: Loznica - Valjevo - Lazarevac section: Iverak - Lajkovac (Interchange on the motorway E-763 Beograd - Požega)			
Main Designer: Miroslav Zelenbaba, dipl-ing C.E.		Initials: 		Name of book: Protection and dislocation of medium voltage electrical lines of PUC Lazarevac design	
Design Engineer: Aleksandar Culibrk, M.Sc.E.E. No of licence: 350 L988 13		Signature: 		No. of book: 4.4	
Associates: Danijela Bogičević, MA.Sc.E.C.		Initials: 		No. of technical documentation: 35/4.4	
Nenad Trpković, B.E.C.E.		Initials: 		Name of drawing: Layout	
Aleksandar Stanić, El.Tehcn.		Initials: 		Date: August 2021.	
				Scale: 1:20000	
				No. of drawing: 1	



ЛЕГЕНДА / LEGEND:

- Постојеће стање / Existing:**
- Постојећи ДВ 10kV / Existing OHL 10kV
 - Постојећи ДВ 10kV који се укида / Existing OHL 10kV which will be dismantled
 - Постојећи (Px) и укинуги (UKx) АБ стуб ДВ 10kV / Existing (Px) and dismantled (UKx) CR pole of a OHL 10kV
- Пројектовано стање / Designed:**
- Нови кабловски вод 10kV / New 10kV cable line
 - Нови (Nx) АБ стуб ДВ 10kV / New (Nx) CR pole of a OHL 10kV
 - Кабловска завршница / Cable end
 - Кабловска канализација / Cable ducts
 - Кабловско онко (Ox) / Cable manhole (Ox)

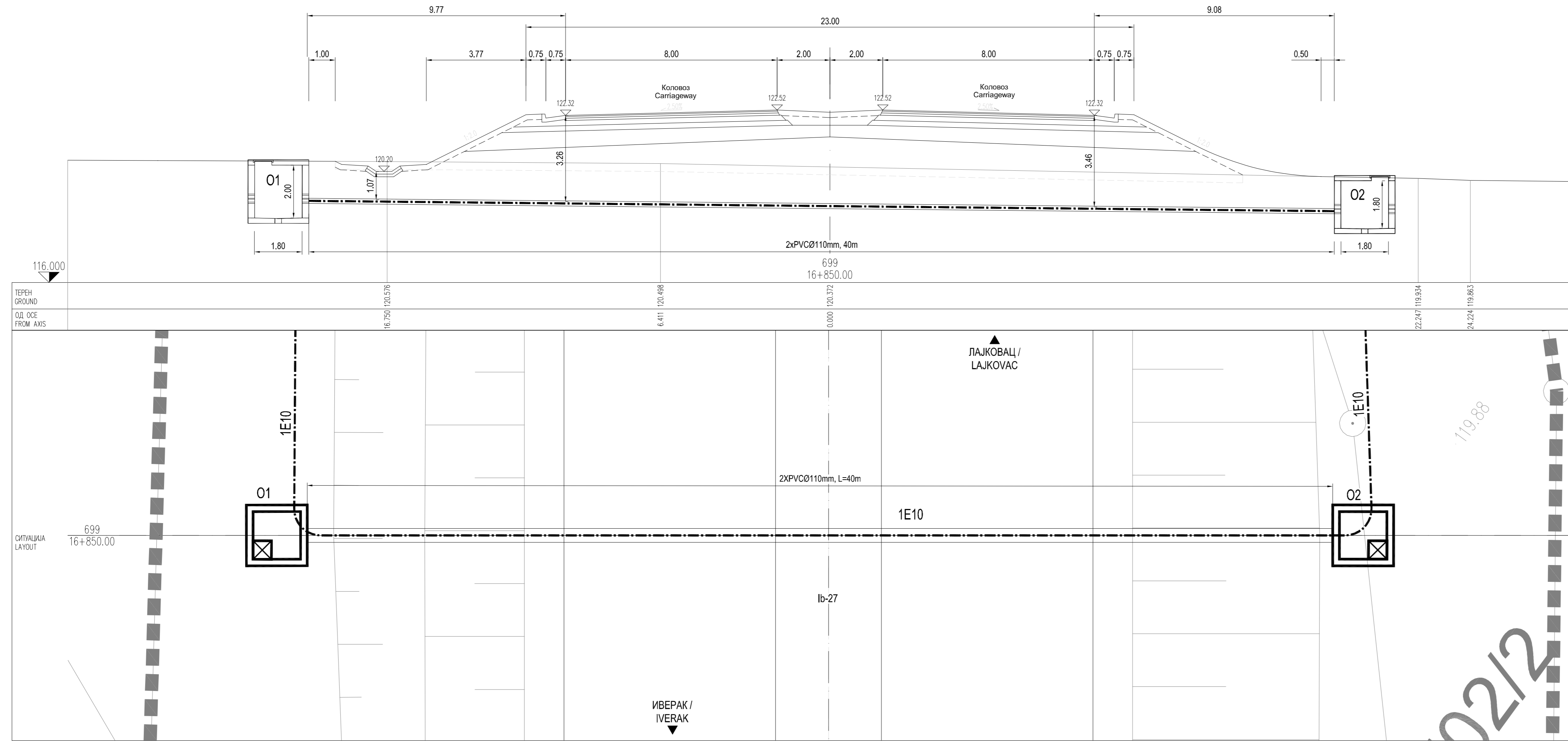
Пројектант: ИНСТИТУТ ЗА ПУТЕВЕ АД Београд		Инвеститор: Јавно предузеће за комуналну привреду "ЛАЗАРЕВАЦ" Лазаревац		Пројектна организација: П.Д. "КОСОВОПРОЈЕКТ ПЛУС" Д.О.О. Београд	
Врста техничке документације: Идејни пројекат - ИДП			Објект: Измештање пост. електроенерг. водова у коридору новог државн. пута IB реда бр. 27: Лозница - Ваљево - Лазаревац деоница: Иверак - Лајковац (петља на аутопуту Е-763 Београд - Пожега)		
Главни пројектант: Мирослав Зеленбаба, дипл. грађ. инж.		Параф: 		Назив свеске: Пројекат заштите и измештања средњенапонских водова ЈПКП Лазаревац	
Одговорни пројектант: Александар Ђулибрк, дипл. инж. ел. бр.лиценце: 350 L988 13		Потпис: 		Бр. свеске: 4.4	
Сарадници: Данијела Богођевић, струк. маст. инж. електр. и рачунарства Ненад Трпковић, струк. инж. електр. и рачунар. Александар Станић, техн. ел. техн.		Параф: 		Бр. техничке документације: 35/4.4 Датум: Август 2021.	
Назив цртежа: Ситуациони план - Колизација 1, 10kV		Размера: 1:1000 Бр. цртежа: 2			
Designer: THE HIGHWAY INSTITUTE JSC, Belgrade		Employer: Public utility company "LAZAREVAC" Lazarevac		Design company: "KOSOVOPROJEKT PLUS" D.O.O. Belgrade	
Type of technical documentation: Preliminary Design - IDP			Facility: Dislocation of existing power lines in the route of new state road IB no.27: Loznica - Valjevo - Lazarevac section: Iverak - Lajkovac (Interchange on the motorway E-763 Beograd - Požega)		
Main Designer: Miroslav Zelenbaba, dipl-ing C.E.		Initials: 		Name of book: Protection and dislocation of medium voltage electrical lines of PUC Lazarevac design	
Design Engineer: Aleksandar Ćulibrk, M.Sc.E.E. No of licence: 350 L988 13		Signature: 		No. of book: 4.4	
Associates: Danijela Bogičević, MA.Sc.E.C.		Initials: 		No. of technical documentation: 35/4.4 Date: August 2021.	
Nenad Trpković, B.E.C.E.		Initials: 		Name of drawing: Layout - Collision 1, 10kV	
Aleksandar Stanić, El.Tehcn.		Initials: 		Scale: 1:1000 No. of drawing: 2	



ЛЕГЕНДА / LEGEND:

- Постојеће стање / Existing:
- Постојећи ДВ 10kV / Existing OHL 10kV
 - Постојећи ДВ 10kV који се укида / Existing OHL 10kV which will be dismantled
 - Постојећи (Px) и укинати (UKx) АБ стуб ДВ 10kV / Existing (Px) and dismantled (UKx) CR pole of a OHL 10kV
- Пројектовано стање / Designed:
- Нови кабловски вод 10kV / New 10kV cable line
 - Нови (Nx) АБ стуб ДВ 10kV / New (Nx) CR pole of a OHL 10kV
 - Кабловска завршница / Cable end
 - Кабловска канализација / Cable ducts
 - Кабловско онко (Ox) / Cable manhole (Ox)

Пројектант: ИНСТИТУТ ЗА ПУТЕВЕ АД Београд		Инвеститор: Јавно предузеће за комуналну привреду "ЛАЗАРЕВАЦ" Лазаревац		Пројектна организација: П.Д. "КОСОВОПРОЈЕКТ ПЛУС" Д.О.О. Београд	
Врста техничке документације: Идејни пројекат - ИДП			Објект: Измештање пост. електроенерг. водова у коридору новог државн. пута IB реда бр. 27: Лозница - Ваљево - Лазаревац деоница: Иверак - Лајковац (петља на аутопуту Е-763 Београд - Пожега)		
Главни пројектант: Мирослав Зеленбаба, дипл.граф.инж		Параф: 		Назив свеске: Пројекат заштите и измештања средњенапонских водова ЈПКП Лазаревац	
Одговорни пројектант: Александар Ђулибрк, дипл. инж. ел. бр.лиценце: 350 L988 13		Потпис: 		Бр.свеске: 4.4	
Сарадници: Данијела Богичевић, струк. маст. инж. електр. и рачунарства Ненад Трпковић, струк. инж. електр. и рачунар. Александар Станић, техн. ел. техн.		Параф: 		Датум: Август 2021.	
Designer: THE HIGHWAY INSTITUTE JSC, Belgrade		Employer: Public utility company "LAZAREVAC" Lazarevac		Design company: "KOSOVOPROJEKT PLUS" D.O.O. Belgrade	
Type of technical documentation: Preliminary Design - IDP			Facility: Dislocation of existing power lines in the route of new state road IB no.27: Loznica - Valjevo - Lazarevac section: Iverak - Lajkovac (Interchange on the motorway E-763 Beograd - Požega)		
Main Designer: Miroslav Zelenbaba, dipl-ing C.E.		Initials: 		Name of book: Protection and dislocation of medium voltage electrical lines of PUC Lazarevac design	
Design Engineer: Aleksandar Culibrk, M.Sc.E.E. No of licence: 350 L988 13		Signature: 		No. of book: 4.4	
Associates: Danijela Bogičević, MA.Sc.E.C. Nenad Trpković, B.E.C.E. Aleksandar Stanić, El.Tehcn.		Initials: 		Date: August 2021.	
		Name of drawing: Layout - Collision 2, 10kV		Scale: 1:1000 No.of drawing: 3	



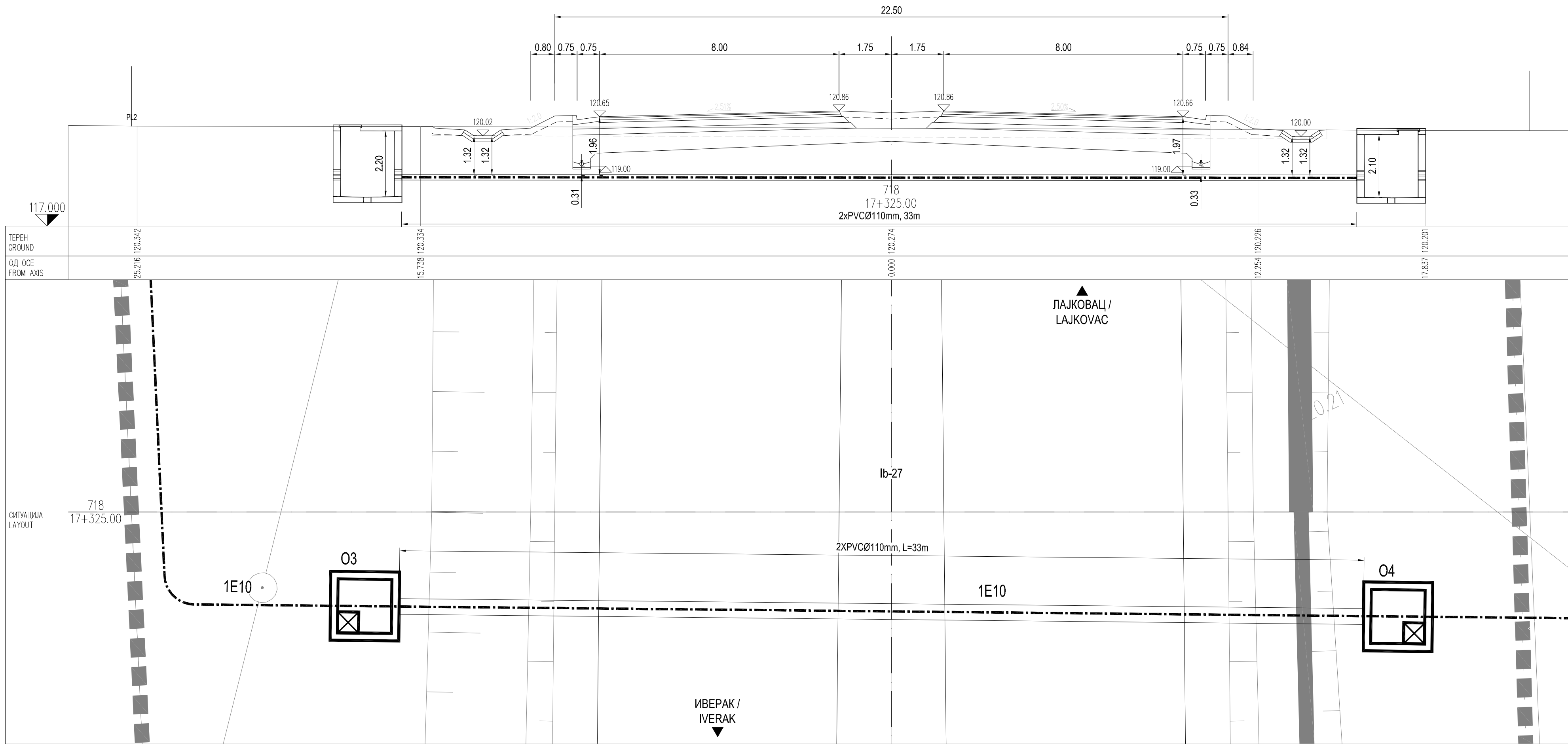
КОЛИЗИЈА БР. 1, 10kV
COLLISION NO. 1, 10kV


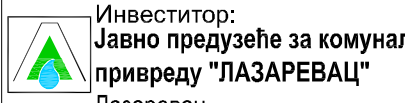
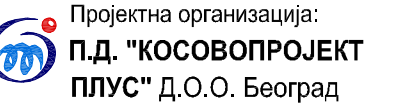





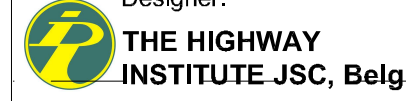







ПОПРЕЧНИ ПРОФИЛ
CROSS-SECTION
km 16+850,00 (699)

Пројектант: ИНСТИТУТ ЗА ПУТЕВЕ АД Београд		Инвеститор: Јавно предузеће за комуналну привреду "ЛАЗАРЕВАЦ" Лазаревац		Пројектна организација: П.Д. "КОСОВОПРОЈЕКТ ПЛУС" Д.О.О. Београд	
Врста техничке документације: Идејни пројекат - ИДП		Објекат: Измештање пост. електроенерг. водова у коридору новог државн. пута 1Б реда бр. 27: Лозница - Ваљево - Лазаревац деоница: Иверак - Лајковац (петља на аутопуту Е-763 Београд - Пожега)			
Главни пројектант: Мирослав Зеленбаба , дипл. грађ. инж.		Параф: <i>[Signature]</i>		Назив свеске: Пројекат заштите и измештања средње напонских водова ЈПКП Лазаревац	
Одговорни пројектант: Александар Ђулибрк , дипл. инж. ел. бр.лиценце: 350 L988 13		Потпис: <i>[Signature]</i>		Бр. свеске: 4.4	
Сарадници: Данијела Богичевић, струк. маст. инж. електр. и рачунарства		Параф: <i>[Signature]</i>		Бр. техничке документације: 35/4.4	
Ненад Трпковић, струк. инж. електр. и рачунар.		Параф: <i>[Signature]</i>		Датум: Август 2021.	
Александар Станић, техн. ел. техн.		Параф: <i>[Signature]</i>		Назив цртежа: Попречни профили	
Designer: THE HIGHWAY INSTITUTE JSC, Belgrade		Employer: Public utility company "LAZAREVAC" Lazarevac		Design company: "KOSOVOPROJEKT PLUS" D.O.O. Belgrade	
Type of technical documentation: Preliminary Design - IDP		Facility: Dislocation of existing power lines in the route of new state road 1B no.27: Loznica - Valjevo - Lazarevac section: Iverak - Lajkovac (Interchange on the motorway E-763 Beograd - Požega)			
Main Designer: Miroslav Zelenbaba , dipl-ing C.E.		Initials: <i>[Signature]</i>		Name of book: Protection and dislocation of medium voltage electrical lines of PUC Lazarevac design	
Design Engineer: Aleksandar Culibrk , M.Sc.E.E. No of licence: 350 L988 13		Signature: <i>[Signature]</i>		No. of book: 4.4	
Associates: Danijela Bogičević, MA.Sc.E.C.		Initials: <i>[Signature]</i>		No. of technical documentation: 35/4.4	
Nenad Trpković, B.E.C.E.		Signature: <i>[Signature]</i>		Date: August 2021.	
Aleksandar Stanić, El.Tehcn.		Signature: <i>[Signature]</i>		Name of drawing: Cross-sections	
				Scale: 1:100	
				No. of drawing: 4.1	

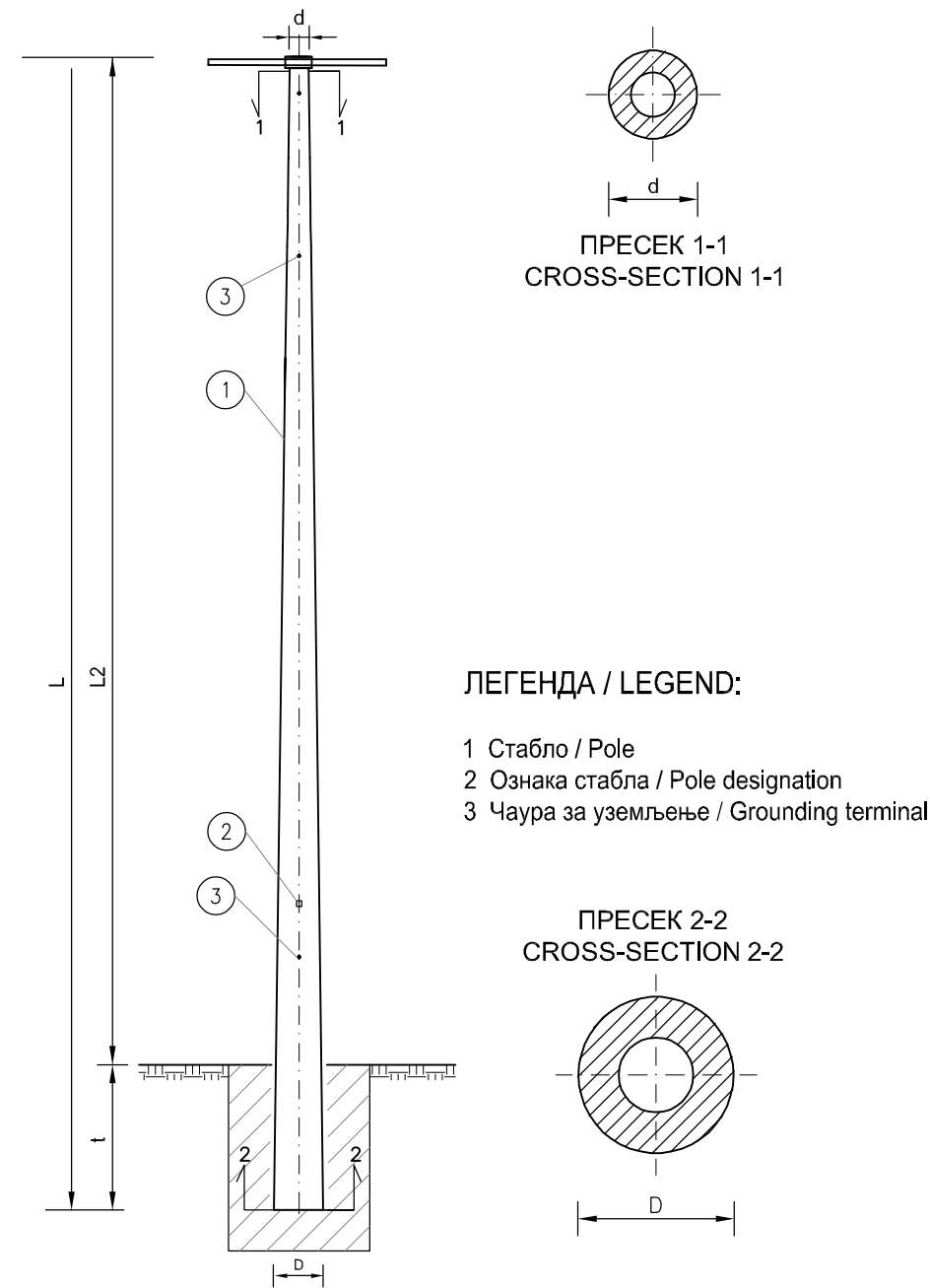
КОЛИЗИЈА БР. 2, 10kV
COLLISION NO. 2, 10kV

ПОПРЕЧНИ ПРОФИЛ
CROSS-SECTION
km 17+325,00 (718)



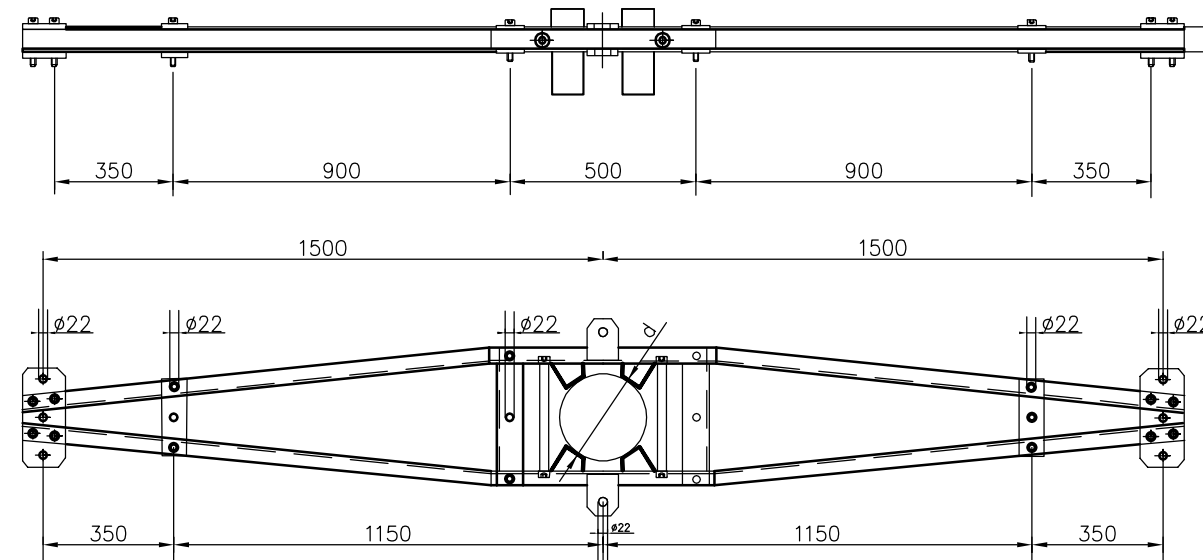
 Пројектант: ИНСТИТУТ ЗА ПУТЕВЕ АД Београд		 Инвеститор: Јавно предузеће за комуналну привреду "ЛАЗАРЕВАЦ" Лазаревац		 Пројектна организација: П.Д. "КОСОВОПРОЈЕКТ ПЛУС" Д.О.О. Београд	
Врста техничке документације: Идејни пројекат - ИДП		Објекат: Измештање пост. електроенерг. водова у коридору новог државн. пута 1Б реда бр. 27: Лозница - Ваљево - Лазаревац деоница: Иверак - Лајковац (петља на аутопуту Е-763 Београд - Пожега)			
Главни пројектант: Мирослав Зеленбаба, дипл. грађ. инж.		Параф: 		Назив свеске: Пројекат заштите и измештања средњенапонских водова ЈПКП Лазаревац	
Одговорни пројектант: Александар Ћулибрк, дипл. инж. ел. бр.лиценце: 350 L988 13		Потпис: 		Бр. свеске: 4.4	
Сарадници: Данијела Богичевић, струк. маст. инж. електр. и рачунарства Ненад Трпковић, струк. инж. електр. и рачунар. Александар Станић, техн. ел. техн.		Параф: 		Бр. техничке документације: 35/4.4	
		Параф: 		Назив цртежа: Попречни профили	
		Параф: 		Датум: Август 2021.	
 Designer: THE HIGHWAY INSTITUTE JSC, Belgrade		 Employer: Public utility company "LAZAREVAC" Lazarevac		 Design company: "KOSOVOPROJEKT PLUS" D.O.O. Belgrade	
Type of technical documentation: Preliminary Design - IDP		Facility: Dislocation of existing power lines in the route of new state road IB no.27: Loznica - Valjevo - Lazarevac section: Iverak - Lajkovac (Interchange on the motorway E-763 Beograd - Pozeza)			
Main Designer: Miroslav Zelenbaba, dipl-ing C.E.		Initials: 		Name of book: Protection and dislocation of medium voltage electrical lines of PUC Lazarevac design	
Design Engineer: Aleksandar Culibrk, M.Sc.E.E. No of licence: 350 L988 13		Signature: 		No. of book: 4.4	
Associates: Danijela Bogičević, MA.Sc.E.C. Nenad Trpković, B.E.C.E. Aleksandar Stanić, El.Tehcn.		Initials: 		No. of technical documentation: 35/4.4	
		Initials: 		Name of drawing: Cross--sections	
		Initials: 		Date: August 2021.	
				Scale: 1:100	
				No. of drawing: 4.2	

СТУБ ЗА ДАЛЕКОВОД СРЕДЊЕГ НАПОНА
POLE FOR MEDIUM VOLTAGE OHL



Ред. број Ord. no.	Тип Type	L(m)	D(cm)	d(cm)	t(cm)	F(daN)	m(kg)
1	12/1600	12	50	26	200	1600	2760

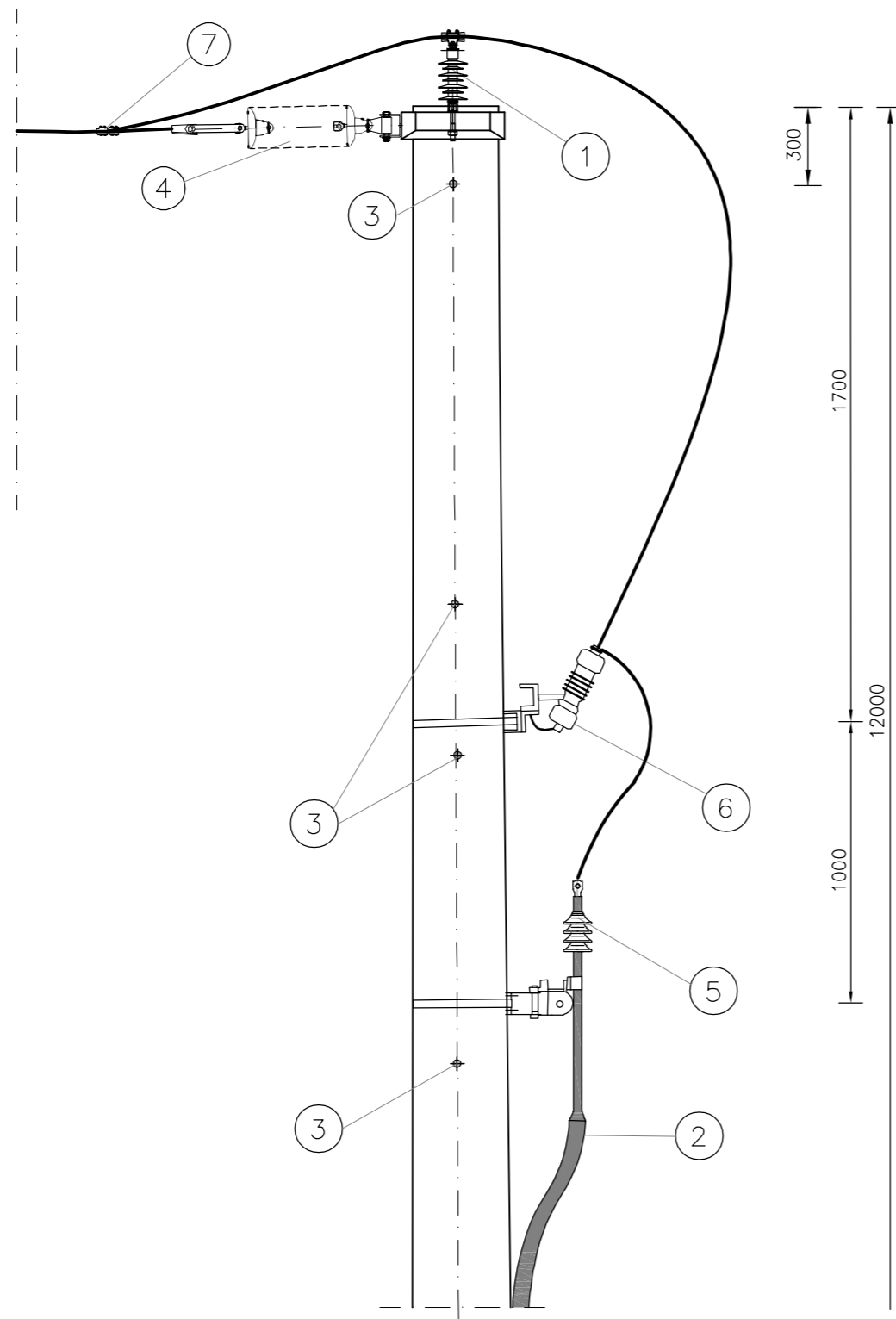
Носећа, затезна, отцепна челична конзола за стубове
Suspension, tension, branch steel bracket for poles



Ред. број Ord. no.	Шифра Code	Дужина конзоле L(m) Bracket length L(m)	Пречник d(cm) Diameter d(cm)	Тежина (kg) Weight (kg)
1	КЧ 12/26,7 (NZO)	3,00	24,00 – 26,50	74,40

Пројектант: ИНСТИТУТ ЗА ПУТЕВЕ АД Београд	Инвеститор: Јавно предузеће за комуналну привреду "ЛАЗАРЕВАЦ" Лазаревац	Пројектна организација: П.Д. "КОСОВОПРОЈЕКТ ПЛУС" Д.О.О. Београд
Врста техничке документације: Идејни пројекат - ИДП		Објекат: Измештање пост. електроенерг. водова у коридору новог државн. пута 1Б реда бр. 27: Лозница - Ваљево - Лазаревац деоница: Иверак - Лајковац (петља на аутопуту Е-763 Београд - Пожега)
Главни пројектант: Мирослав Зеленбаба, дипл.граф.инж.	Параф: <i>MZ</i>	Назив свеске: Пројекат заштите и измештања средњенапонских водова ЈПКП Лазаревац
Одговорни пројектант: Александар Ђулибрк, дипл. инж. ел. бр.лиценце: 350 L988 13	Потпис: <i>AJ</i> Параф: <i>AJ</i>	Бр.свеске: 4.4
Сарадници: Данијела Богичевић, струк. маст. инж. електр. и рачунарства Ненад Трпковић, струк. инж. електр. и рачунар. Александар Станић, техн. ел. техн.	Бр.техничке документације: 35/4.4 Назив цртежа: Скица бетонског стуба са конзолама	Датум: Август 2021. Размера: % Бр.цртежа: 5
Designer: THE HIGHWAY INSTITUTE JSC, Belgrade	Employer: Public utility company "LAZAREVAC" Lazarevac	Design company: "KOSOVOPROJEKT PLUS" D.O.O. Belgrade
Type of technical documentation: Preliminary Design - IDP		Facility: Dislocation of existing power lines in the route of new state road 1B no.27: Loznica - Valjevo - Lazarevac section: Iverak - Lajkovac (Interchange on the motorway E-763 Beograd - Požega)
Main Designer: Miroslav Zelenbaba, dipl-ing C.E.	Initials: <i>MZ</i>	Name of book: Protection and dislocation of medium voltage electrical lines of PUC Lazarevac design
Design Engineer: Aleksandar Ćulibrk, M.Sc.E.E. No of licence: 350 L988 13	Signature: <i>AJ</i>	No. of book: 4.4
Associates: Danijela Bogičević, MA.Sc.E.C. Nenad Trpković, B.E.C.E. Aleksandar Stanić, El.Tehcn.	Initials: <i>DB</i> <i>NT</i> <i>AS</i>	No. of technical documentation: 35/4.4 Name of drawing: Preview of a concrete pole with brackets
		Date: August 2021. Scale: % No.of drawing: 5

Детаљ кабловске завршнице 10kV на крајњем стубу
10kV cable end detail on terminal pole









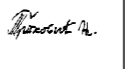
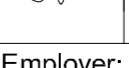








ЛЕГЕНДА/LEGEND:

- 1 - Потпорни силиконски изолатор PSI 24kV,
Pin insulator PSI 24kV,
- 2 - Кабл XHE 49-AS 3x1x150mm²; 6/10kV
Cable XHE 49-AS 3x1x150mm²; 6/10kV
- 3 - Чаура за уземљење бетонског стуба са унутрашњим навојем M12
Concrete pole grounding connection with the inner thread M12
- 4 - Једноструки затезни изолаторски ланац 10kV са 2x1 изолатора U40
Single tension insulator string 10kV with 2x1 cap and pin insulator units U40C
- 5 - Кабловска завршница 10kV за кабл XHE 49-AS 3x1x150mm²; 6/10kV
Cable end 10kV for the cable XHE 49-AS 3x1x150mm²; 6/10kV
- 6 - Одводници пренапона 12kV, 10kA на носачу
Surge arresters 12kV, 10kA on the bracket
- 7 - Струјна стезаљка
Parallel groove clamp

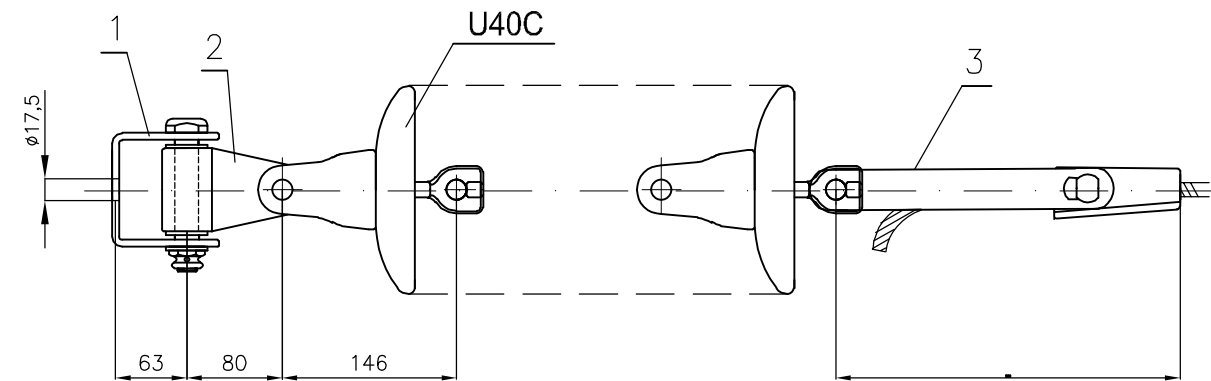
Напомена/Note:

Монтажа кабловских завршница и одводника пренапона са носачима према каталогу Произвођача (приказано на цртежу) или на други начин, да се обезбеде потребна сигурносна растојања.

Mounting of the cable ends and surge arresters with bracket should be done in accordance with a manufacturers' catalogue (as shown on this drawing) or in another way which also have to provide necessary safety clearances.

 Пројектант: ИНСТИТУТ ЗА ПУТЕВЕ АД Београд		 Инвеститор: Јавно предузеће за комуналну привреду "ЛАЗАРЕВАЦ" Лазаревац		 Пројектна организација: П.Д. "КОСОВОПРОЈЕКТ ПЛУС" Д.О.О. Београд	
Врста техничке документације: Идејни пројекат - ИДП			Објекат: Измештање пост. електроенерг. водова у коридору новог државн. пута 1Б реда бр. 27: Лозница - Ваљево - Лазаревац деоница: Иверак - Лајковац (петља на аутопуту Е-763 Београд - Пожега)		
Главни пројектант: Мирослав Зеленбаба, дипл. грађ. инж.		Параф: 		Назив свеске: Пројекат заштите и измештања средњенапонских водова ЈПКП Лазаревац	
Одговорни пројектант: Александар Ђулибрк, дипл. инж. ел. бр.лиценце: 350 L988 13		Потпис: 		Бр. свеске: 4.4	
Сарадници: Данијела Богићевић, струк. маст. инж. електр. и рачунарства Ненад Трпковић, струк. инж. електр. и рачунар. Александар Станић, техн. ел. техн.		Параф:   		Бр. техничке документације: 35/4.4 Датум: Август 2021.	
Назив цртежа: Детаљ монтаже кабловске завршнице на стуб		Размера: %		Бр. цртежа: 6	
Designer:  THE HIGHWAY INSTITUTE JSC, Belgrade		Employer:  Public utility company "LAZAREVAČ" Lazarevac		Design company:  "KOSOVOPROJEKT PLUS" D.O.O. Belgrade	
Type of technical documentation: Preliminary Design - IDP			Facility: Dislocation of existing power lines in the route of new state road 1B no.27: Loznica - Valjevo - Lazarevac section: Iverak - Lajkovac (Interchange on the motorway E-763 Beograd - Požega)		
Main Designer: Miroslav Zelenbaba, dipl-ing C.E.		Initials: 		Name of book: Protection and dislocation of medium voltage electrical lines of PUC Lazarevac design	
Design Engineer: Aleksandar Ćulibrk, M.Sc.E.E. No of licence: 350 L988 13		Signature: 		No. of book: 4.4	
Associates: Данијела Богићевић, MA.Sc.E.C.		Initials: 		No. of technical documentation: 35/4.4 Date: August 2021.	
Ненад Трпковић, B.E.C.E.		Initials: 		Name of drawing: Detail of cable end mounting on a pole	
Александар Станић, El.Tehcn.		Initials: 		Scale: % No. of drawing: 6	

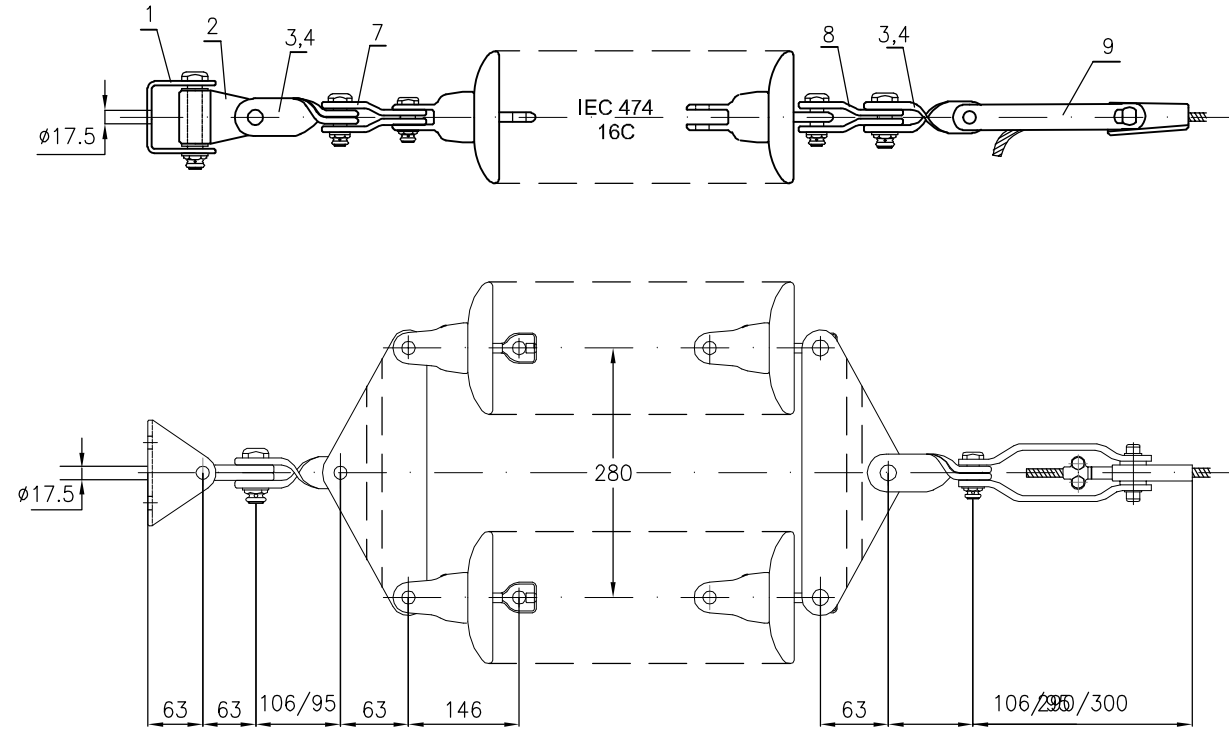
Једноструки затезни изолаторски ланац
Single tension insulator string



ЕЛЕМЕНТИ СКЛОПА:
FITTINGS:







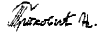




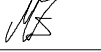


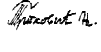

ПОЗИЦИЈА POSITION	ЕЛЕМЕНТ - ПОДСКЛОП FITTING	КОМАДА PCS.
1	НОСАЧ ЗАСТАВИЦЕ HINGE SUPPORTER	1
2	ЗАСТАВИЦА HINGE	1
3	КЛИНАСТА ЗАТЕЗНА СТЕЗАЉКА ЗА ПРЕСЕК УЖЕТА 50/8mm ² TENSION CLAMP FOR ACSR CROSS-SECTION OF 50/8mm ²	1

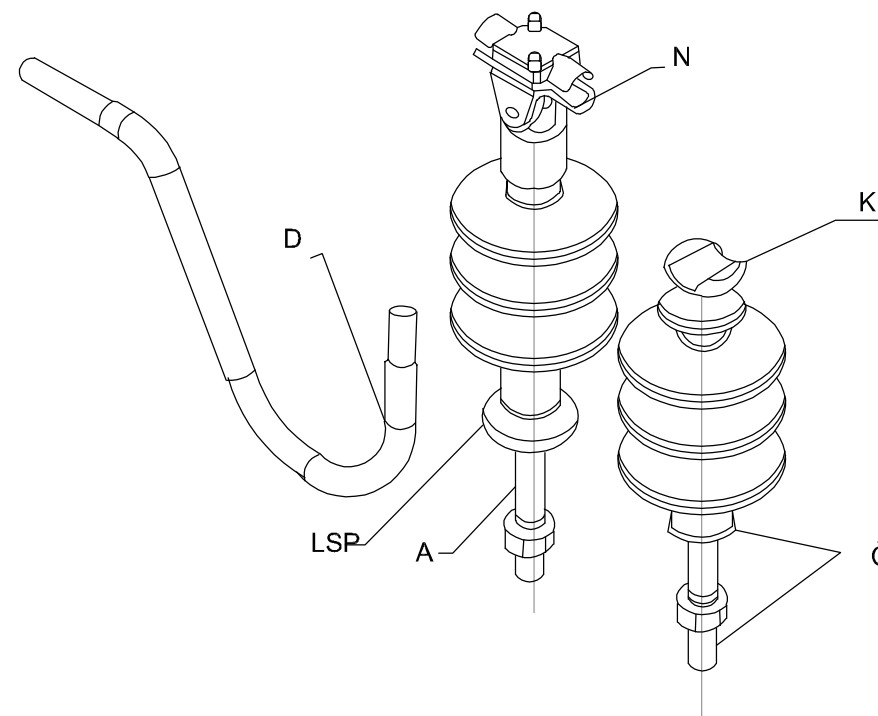
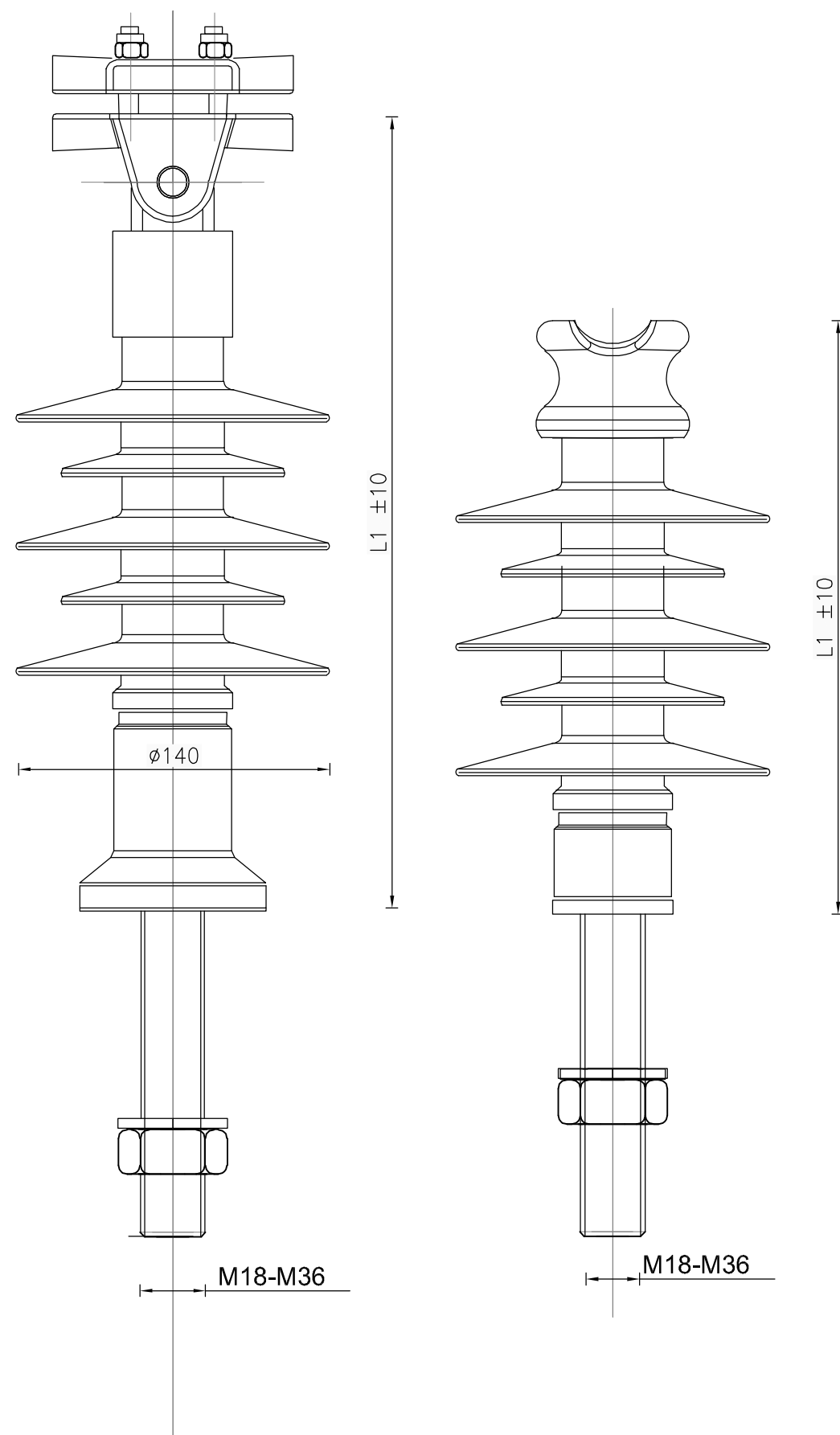
Двоструки затезни изолаторски ланац
Double tension insulator string



ЕЛЕМЕНТИ СКЛОПА:
FITTINGS:

ПОЗИЦИЈА POSITION	ЕЛЕМЕНТ - ПОДСКЛОП FITTING	КОМАДА PCS.
1	НОСАЧ ЗАСТАВИЦЕ HINGE SUPPORTER	1
2	ЗАСТАВИЦА HINGE	1
3	ВИЉУШКА - ОКО 90° CLEVIS - TONGUE 90°	2
4	ВИЉУШКА - ОКО 90° CLEVIS - TONGUE 90°	2
5		
6		
7	ОДСТОЈНИК ВИЉУШКА - ОКО YOKE CLEVIS - TONGUE	1
8	ОДСТОЈНИК ВИЉУШКА - ОКО YOKE CLEVIS - TONGUE	1
9	КЛИНАСТА ЗАТЕЗНА СТЕЗАЉКА ЗА ПРЕЧНИК УЖЕТА 9,60mm TENSION CLAMP FOR ACSR DIAMETER OF 9,60mm	1

 Пројектант: ИНСТИТУТ ЗА ПУТЕВЕ АД Београд	 Инвеститор: Јавно предузеће за комуналну привреду "ЛАЗАРЕВАЦ" Лазаревац	 Пројектна организација: П.Д. "КОСОВОПРОЈЕКТ ПЛУС" Д.О.О. Београд			
Врста техничке документације: Идејни пројекат - ИДП		Објекат: Измештање пост. електроенерг. водова у коридору новог државн. пута 1Б реда бр. 27: Лозница - Ваљево - Лазаревац деоница: Иверак - Лајковац (петља на аутопуту Е-763 Београд - Пожега)			
Главни пројектант: Мирослав Зеленбаба, дипл. грађ. инж.		Параф: 	Назив свеске: Пројекат заштите и измештања средњенапонских водова ЈПКП Лазаревац	Бр. свеске: 4.4	
Одговорни пројектант: Александар Ђулибрк, дипл. инж. ел. бр. лиценце: 350 L988 13		Потпис: 	Назив цртежа: Затезни изолаторски ланци 10kV		
Сарадници: Данијела Богођевић, струк. маст. инж. електр. и рачунарства Ненад Трпковић, струк. инж. електр. и рачунар. Александар Станић, техн. ел. техн.		Параф:   	Бр. техничке документације: 35/4.4	Датум: Август 2021.	
Designer:  THE HIGHWAY INSTITUTE JSC, Belgrade		Employer:  Public utility company "LAZAREVAC" Lazarevac		Design company:  "KOSOVOPROJEKT PLUS" D.O.O. Belgrade	
Type of technical documentation: Preliminary Design - IDP		Facility: Dislocation of existing power lines in the route of new state road 1B no.27: Loznica - Valjevo - Lazarevac section: Iverak - Lajkovac (Interchange on the motorway E-763 Beograd - Požega)			
Main Designer: Miroslav Zelenbaba, dipl-ing C.E.		Initials: 	Name of book: Protection and dislocation of medium voltage electrical lines of PUC Lazarevac design		No. of book: 4.4
Design Engineer: Aleksandar Ćulibrk, M.Sc.E.E. No of licence: 350 L988 13		Signature: 	No. of technical documentation: 35/4.4		Date: August 2021.
Associates: Danijela Bogičević, MA.Sc.E.C. Nenad Trpković, B.E.C.E. Aleksandar Stanić, El.Tehcn.		Initials:   	Name of drawing: Tension insulator strings for 10kV		Scale: % No. of drawing: 7



Можете изабрати било коју комбинацију фитинга
 Могући горњи фитинзи
 Капа(ознака К)
 Носна стезаљка(ознака N)

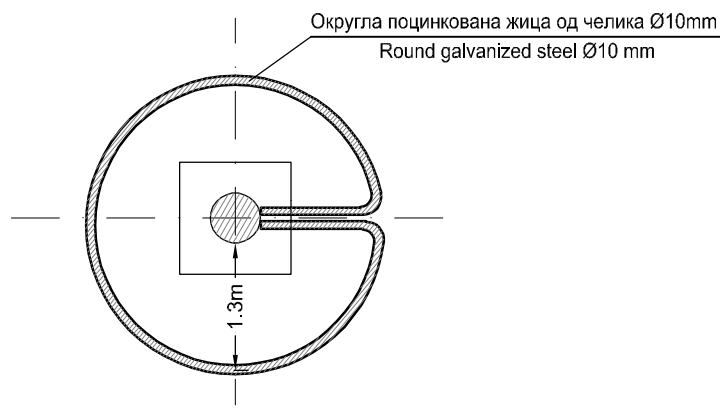
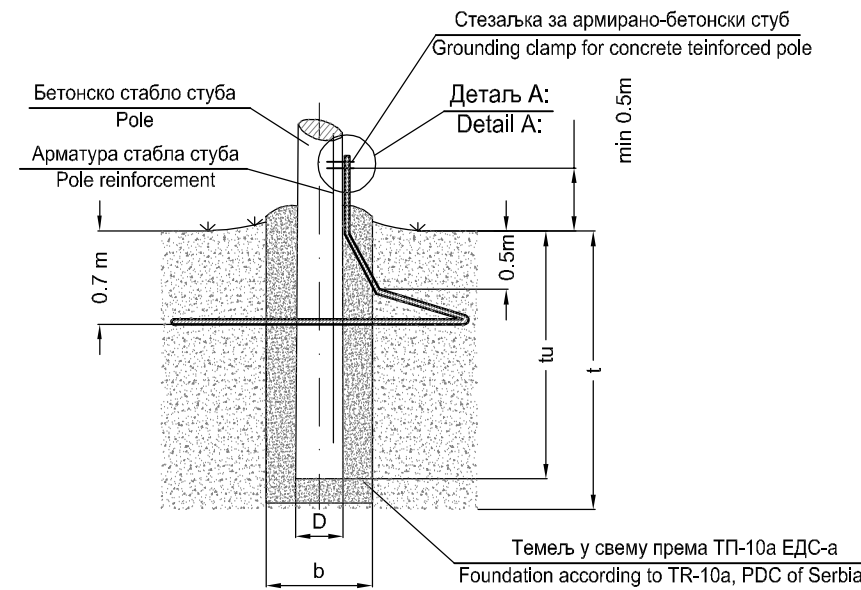
Могући доњи фитинзи
 Са уграђеним носачем NPV B (ознака С)
 -LSP са одвојеним носачем NPV B (ознака D)

NSV може бити са метричким навојем за бетонски стуб односно за косим навојем за дрвени стуб

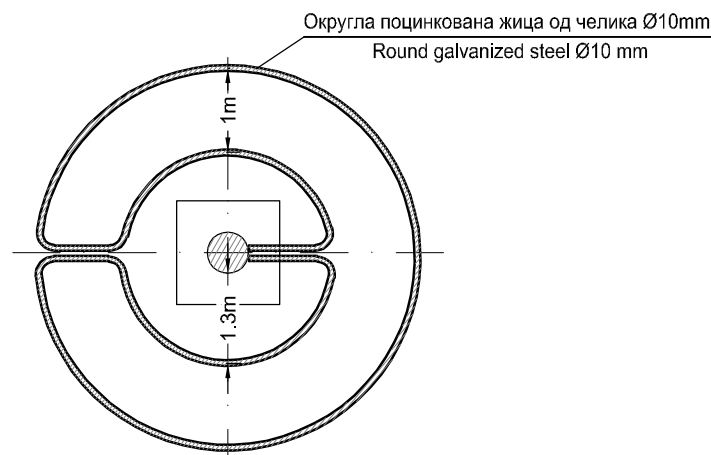
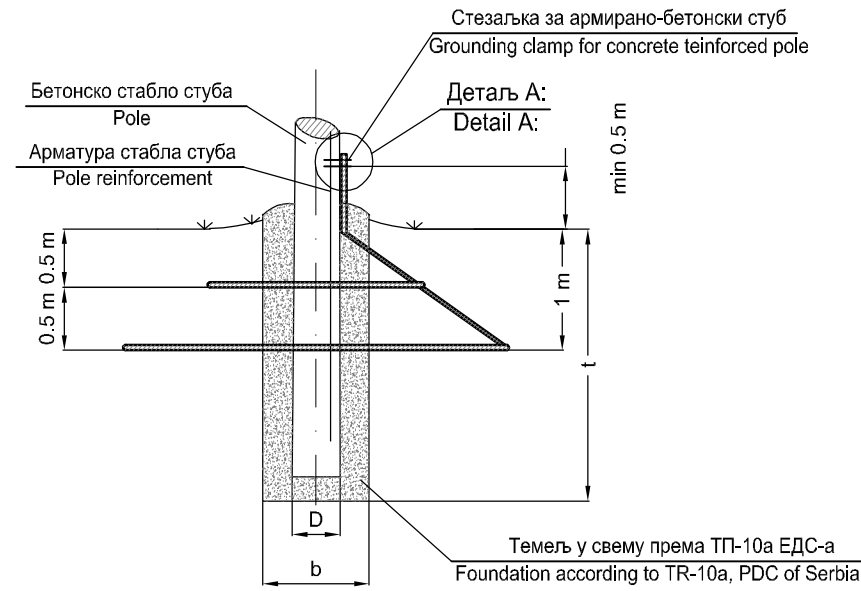
You can choose any combination fittinga Possible upper fitinzi Cap (marked K) Nasal terminal (marked N) Possible lower fitinzi With built-in bracket NPV B (marked S) -LSP With separate carrier NPV B (code D) NPV may be the metric for concrete pillar and the sloping threaded wooden pole

СПОЈНЕ ДУЖИНЕ ИЗОЛАТОРА PSI xx kV Connecting length INSULATORS PSI xx kV			
Комбинација за фитинга за горњи доњи део	10kV	20kV	35kV
KA (капа - LSP)	250	310	370
KČ (капа - NPV-B)	210	270	330
NA (носна стезаљка-LSP)	300	360	420
NČ (носна стезаљка-NPV-B)	260	320	380
Струјна стаза mm	340	540	760
Подносиви ударни напон kV	110	153	171
Подносиви напон 50 Hz kV	40	67	91
Маса кг капа NPV-B	2.1	2.4	2.7

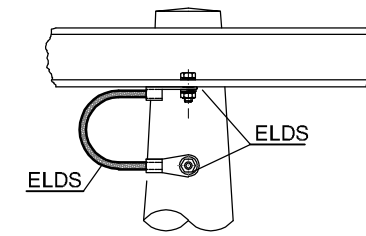
Пројектант: ИНСТИТУТ ЗА ПУТЕВЕ АД Београд		Инвеститор: Јавно предузеће за комуналну привреду "ЛАЗАРЕВАЦ" Лазаревац		Пројектна организација: П.Д. "КОСОВОПРОЈЕКТ ПЛУС" Д.О.О. Београд	
Врста техничке документације: Идејни пројекат - ИДП			Објект: Измештање пост. електроенерг. водова у коридору новог државн. пута IB реда бр. 27: Лозница - Ваљево - Лазаревац деоница: Иверак - Лајковац (петља на аутопуту Е-763 Београд - Пожега)		
Главни пројектант: Мирослав Зеленбаба, дипл.граф.инж.		Параф: 		Назив свеске: Пројекат заштите и измештања средњенапонских водова ЈПКП Лазаревац	
Одговорни пројектант: Александар Ђулибрк, дипл. инж. ел. бр.лиценце: 350 L988 13		Потпис: 		Бр.свеске: 4.4	
Сарадници: Данијела Богичевић, струк. маст. инж. електр. и рачунарства		Параф: 		Бр.техничке документације: 35/4.4	
Ненад Трпковић, струк. инж. електр. и рачунар.		Назив цртежа: Потпорни изолатор PSI		Датум: Август 2021.	
Александар Станић, техн. ел. техн.				Размера: %	
				Бр.цртежа: 8	
Designer: THE HIGHWAY INSTITUTE JSC, Belgrade		Employer: Public utility company "LAZAREVAC" Lazarevac		Design company: "KOSOVOPROJEKT PLUS" D.O.O. Belgrade	
Type of technical documentation: Preliminary Design - IDP			Facility: Dislocation of existing power lines in the route of new state road IB no.27: Loznica - Valjevo - Lazarevac section: Iverak - Lajkovac (Interchange on the motorway E-763 Beograd - Požega)		
Main Designer: Miroslav Zelenbaba, dipl-ing C.E.		Initials: 		Name of book: Protection and dislocation of medium voltage electrical lines of PUC Lazarevac design	
Design Engineer: Aleksandar Ćulibrk, M.Sc.E.E. No of licence: 350 L988 13		Signature: 		No. of book: 4.4	
Associates: Danijela Bogičević, MA.Sc.E.C.		Initials: 		No. of technical documentation: 35/4.4	
Nenad Trpković, B.E.C.E.				Name of drawing: Pin insulator PSI	
Aleksandar Stanić, El.Tehcn.				Scale: %	
				No.of drawing: 8	



УЗЕМЉЕЊЕ БЕТОНСКОГ СТУБА СА ЈЕДНИМ ПРСТЕНОМ
EARTH CONCRETE POLE WITH ONE RING

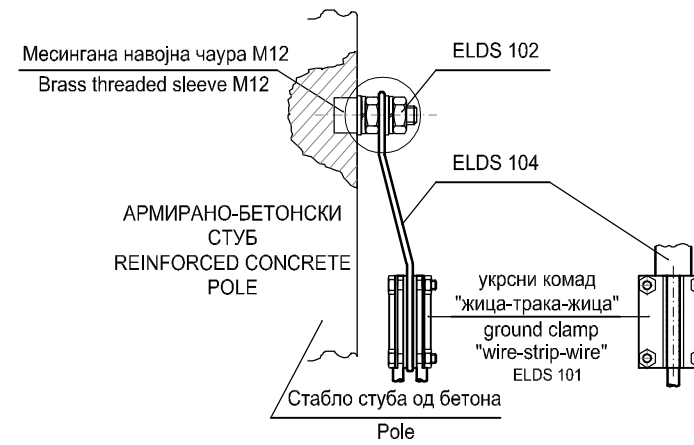





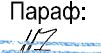





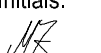


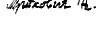

УЗЕМЉЕЊЕ БЕТОНСКОГ СТУБА СА ДВА ПРСТЕНА
(УЗЕМЉЕЊЕ СТУБА СА РАСТАВЉАЧЕМ)
EARTH CONCRETE POLE WITH TWO RING
Ground poles with disconnects)

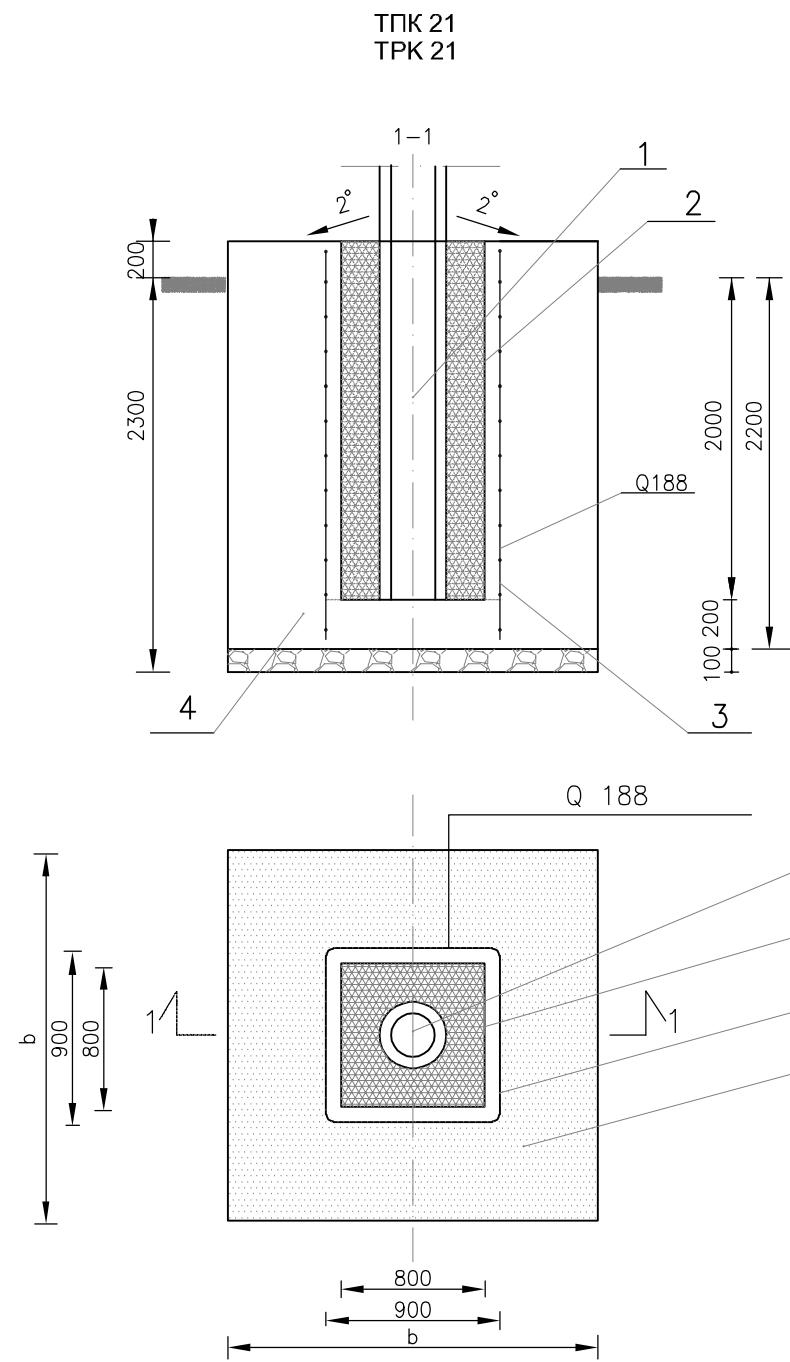


ВЕЗА АРМАТУРЕ СТАБЛА И КОНЗОЛА
CONNECTION BETWEEN POLE AND BRACKET

Детаљ А:
Detail A:



 Пројектант: ИНСТИТУТ ЗА ПУТЕВЕ АД Београд		 Инвеститор: Јавно предузеће за комуналну привреду "ЛАЗАРЕВАЦ" Лазаревац		 Пројектна организација: П.Д. "КОСОВОПРОЈЕКТ ПЛУС" Д.О.О. Београд		
Врста техничке документације: Идејни пројекат - ИДП			Објекат: Измештање пост. електроенерг. водова у коридору новог државн. пута 1Б реда бр. 27: Лозница - Ваљево - Лазаревац деоница: Иверак - Лајковац (петља на аутопуту Е-763 Београд - Пожега)			
Главни пројектант: Мирослав Зеленбаба, дипл.граф.инж.		Параф: 		Назив свеске: Пројекат заштите и измештања средњенапонских водова ЈПКП Лазаревац		
Одговорни пројектант: Александар Ћулибрк, дипл. инж. ел. бр.лиценце: 350 L988 13		Потпис: 		Бр.свеске: 4.4		
Сарадници: Данијела Богичевић, струк. маст. инж. електр. и рачунарства Ненад Трpkовић, струк. инж. електр. и рачунар. Александар Станић, техн. ел. техн.			Параф: 		Датум: Август 2021.	
Назив цртежа: Уземљивач армирано-бетонског стуба			Бр.техничке документације: 35/4.4		Размера: % Бр.цртежа: 9	
 Designer: THE HIGHWAY INSTITUTE JSC, Belgrade		 Employer: Public utility company "LAZAREVAC" Lazarevac		 Design company: "KOSOVOPROJEKT PLUS" D.O.O. Belgrade		
Type of technical documentation: Preliminary Design - IDP			Facility: Dislocation of existing power lines in the route of new state road 1B no.27: Loznica - Valjevo - Lazarevac section: Iverak - Lajkovac (Interchange on the motorway E-763 Beograd - Požega)			
Main Designer: Miroslav Zelenbaba, dipl-ing C.E.		Initials: 		Name of book: Protection and dislocation of medium voltage electrical lines of PUC Lazarevac design		
Design Engineer: Aleksandar Ćulibrk, M.Sc.E.E. No of licence: 350 L988 13		Signature: 		No. of book: 4.4		
Associates: Danijela Bogičević, MA.Sc.E.C.		Initials: 		No. of technical documentation: 35/4.4		
Nenad Trpković, B.E.C.E.				Name of drawing: Reinforced concrete pole grounding		
Aleksandar Stanić, El.Tehcn.				Scale: % No.of drawing: 9		



- ЛЕГЕНДА/LEGEND:**
1. Стабло
Pole
 2. Темелјна чаша
Foundation cup
 3. Арматура темелја
Foundation reinforcement
 4. Тело темелја
Foundation body

ПРЕПОРУЧЕНИ ТИПОВИ ТЕМЕЉА RECOMMENDED FOUNDATION TYPES		ДОЗВОЉЕНИ МОМЕНТ ТЕМЕЉА/ALLOWED FOUNDATION TORQUE M _e (daNm)						
Тип Type	Димензије темелја Foundation dimensions t x b x b m x m x m	НОСИВОСТ ТЛА/SOIL BEARING CAPACITY (daN/cm ²)						
		1	1,5	2	3	4-5		
		КОНСТАНТА ТЛА "C" НА 2,0m/SOIL COMPRESSIBILITY "C" AT 2.0m (daN/cm ³)						
ТПК 21/ТРК 21	2,2 x 1,4 x 1,4	19.250	29.447	34.458	44.424	54.369	64.327	69.316
За прорачун је коришћена метода Sulzberger-a / Calculations are done by Sulzberger method								

**СПЕЦИФИКАЦИЈА АРМАТУРЕ.....МА 500/560
REINFORCEMENT SPECIFICATIONS.....МА 500/560**

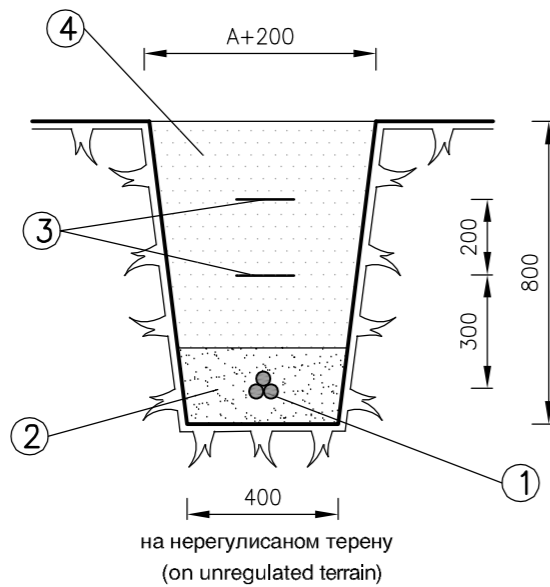
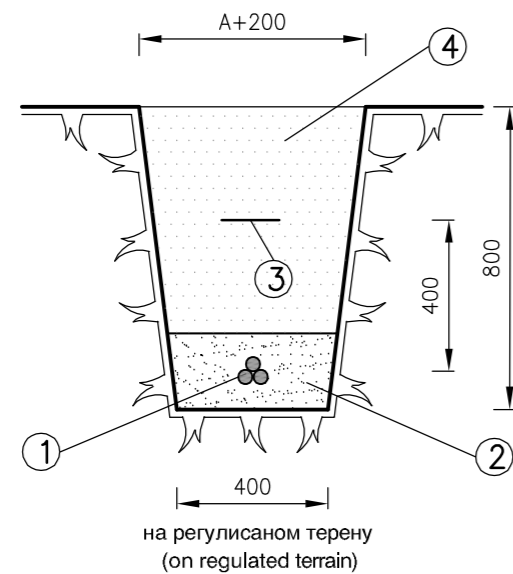
Поз Pos	ОБЛИК SHAPE	ТИП TYPE	Length	Width	Ком. Pos.	м ² /ком m ² /pcs	kg/m ²	1 ком 1 piece	∑ kg
ТПК 21 / ТРК 21		Q188	3800	2150	4	8,17	2,96	24,18	96,72

ПРЕДМЕР РАДОВА / SCOPE OF WORKS

ТИП ТЕМЕЉА FOUNDATION TYPE	ИСКОП EXCAVATION	ОДВОЗ TRANSPORTATION	ОПЛАТА FORMWORK	ШЉУНАК GRAVEL	БЕТОН 1. ФАЗА CONCRETE 1st PHASE	БЕТОН 2. ФАЗА CONCRETE 2nd PHASE	АРМАТУРА МА 500/560 REINFORCEMENT МА 500/560
	m ³	m ³	m ²	m ³	m ³	m ³	kg
ТПК 21 / ТРК 21	4,51	4,51	6,40	0,20	3,03	1,28	24,18

Пројектант: ИНСТИТУТ ЗА ПУТЕВЕ АД Београд	Инвеститор: Јавно предузеће за комуналну привреду "ЛАЗАРЕВАЦ" Лазаревац	Пројектна организација: П.Д. "КОСОВОПРОЈЕКТ ПЛУС" Д.О.О. Београд
Врста техничке документације: Идејни пројекат - ИДП		Објект: Измештање пост. електроенерг. водова у коридору новог државн. пута 1Б реда бр. 27: Лозница - Ваљево - Лазаревац деоница: Иверак - Лајковац (петља на аутопуту Е-763 Београд - Пожега)
Главни пројектант: Мирослав Зеленбаба, дипл. грађ. инж.	Параф: 	Назив свеске: Пројекат заштите и измештања средњенапонских водова ЈПКП Лазаревац
Одговорни пројектант: Александар Ђулибрк, дипл. инж. ел. бр.лиценце: 350 L988 13	Потпис: Параф: 	Бр. свеске: 4.4
Сарадници: Данијела Богођевић, струк. мастр. инж. електр. и рачунарства Ненад Трпковић, струк. инж. електр. и рачунар. Александар Станић, техн. ел. техн.	Параф: 	Бр. техничке документације: 35/4.4
Designer: THE HIGHWAY INSTITUTE JSC, Belgrade		Employer: Public utility company "LAZAREVAC" Lazarevac
Design company: "KOSOVOPROJEKT PLUS" D.O.O. Belgrade		Датум: Август 2021.
Type of technical documentation: Preliminary Design - IDP		Назив цртежа: Темелји армирано-бетонских стубова
Main Designer: Miroslav Zelenbaba, dipl-ing C.E.		Размера: %
Design Engineer: Aleksandar Ćulibrk, M.Sc.E.E. No of licence: 350 L988 13		Бр. цртежа: 10
Associates: Danijela Bogičević, MA.Sc.E.C. Nenad Trpković, B.E.C.E. Aleksandar Stanić, El.Tehcn.		Facility: Dislocation of existing power lines in the route of new state road 1B no.27: Loznica - Valjevo - Lazarevac section: Iverak - Lajkovac (Interchange on the motorway E-763 Beograd - Požega)
Initials: 		Назив књиге: Protection and dislocation of medium voltage electrical lines of PUC Lazarevac design
Signature: 		No. of book: 4.4
Initials: 		No. of technical documentation: 35/4.4
Signature: 		Date: August 2021.
Initials: 		Name of drawing: Foundations for reinforced concrete poles
Signature: 		Scale: %
		No. of drawing: 10

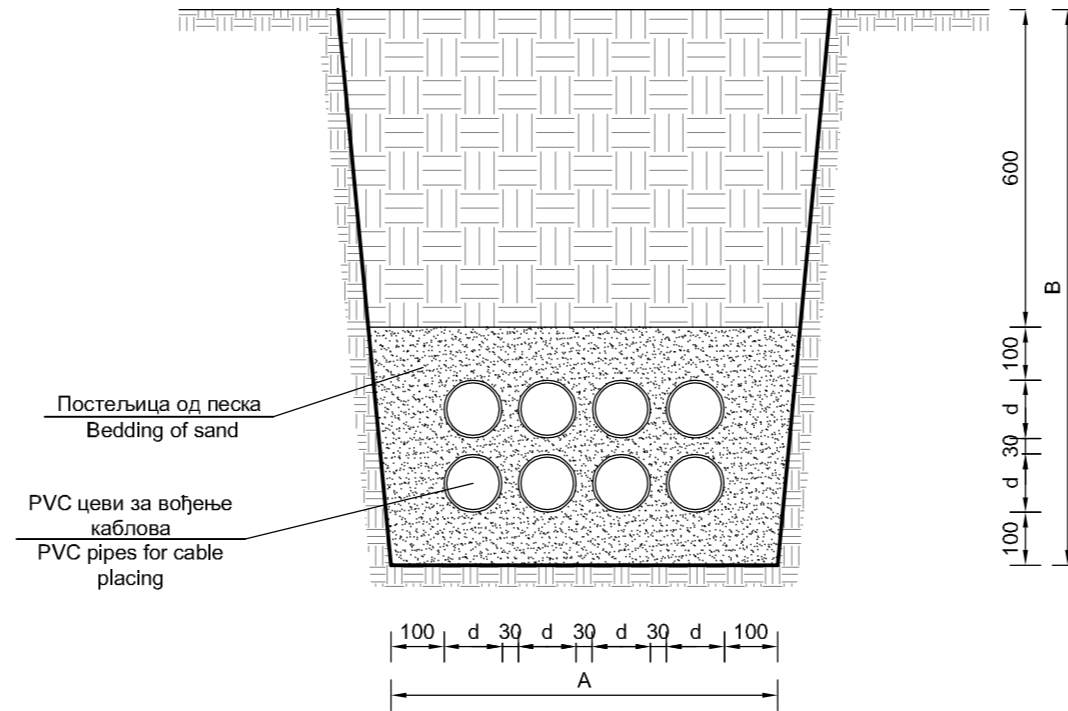
Полагање Е.Е. каблова у отворени ров
(Placing of power cables in an open trench)



ЛЕГЕНДА / LEGEND:

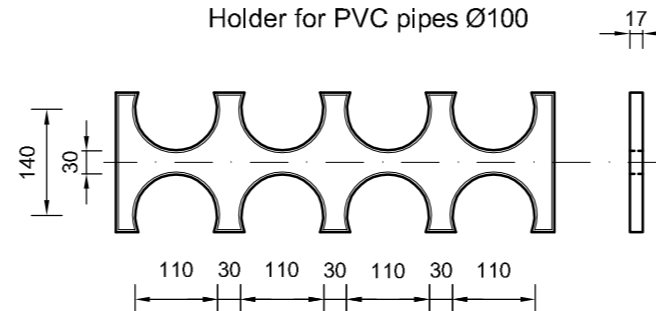
- ① Енергетски кабл (Power cable)
- ② Постељница (Bedding)
- ③ Упозоравајуће траке (Warning tapes)
- ④ Набијена земља (Rammed earth)

Број каблова Number of cables	ширина дна рова width of the trench bottom (A) in mm
1	400
2	500
3	600
4	750



Број цеви Number of pipes	PVC Ø110mm		PVC Ø160mm	
	A (mm)	B (mm)	A (mm)	B (mm)
1x2	450	910	550	960
1x3	590	910	740	960
2x3	590	1050	740	1150
1x4	730	910	930	960
2x4	730	1050	930	1150

Држач за PVC цеви Ø110mm
Holder for PVC pipes Ø100



Напомена:

- Пречник цеви (d) представља спољни пречник цеви. Унутрашњи пречник цеви зависи од дебљине зида цеви и зависи од произвођача.
- Препоручује се постављање цеви у највише два нивоа, осим за увођење у ТС.
- Изнад цеви постављају се упозоравајуће траке.
- Отвор цеви која се не користи мора бити затворена одговарајућим чепом или на неки други адекватан начин.

Note:

- The pipe diameter (d) represents the outside diameter of the pipe. The inner diameter of the pipe depends on the thickness of the pipe walls and depends on the manufacturer.
- It is recommended to install the pipes in a maximum of two levels, except for introducing installation in a SS.
- Warning strips are placed above pipes.
- The opening of the pipe that is not in use must be closed with a suitable plug or in some other adequate way.

Напомена:

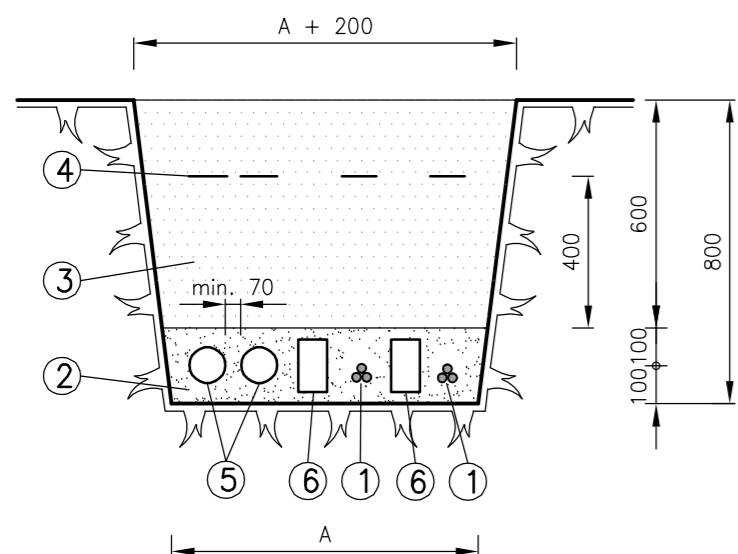
На цртежу су приказане минималне дозвољене вредности у mm.

Note:

The drawing shows the minimum allowable values in mm.

Пројектант: ИНСТИТУТ ЗА ПУТЕВЕ АД Београд	Инвеститор: Јавно предузеће за комуналну привреду "ЛАЗАРЕВАЦ" Лазаревац	Пројектна организација: П.Д. "КОСОВОПРОЈЕКТ ПЛУС" Д.О.О. Београд
Врста техничке документације: Идејни пројекат - ИДП		Објекат: Измештање пост. електроенерг. водова у коридору новог државн. пута 1Б реда бр. 27: Лозница - Ваљево - Лазаревац деоница: Иверак - Лајковац (петља на аутопуту Е-763 Београд - Пожега)
Главни пројектант: Мирослав Зеленбаба, дипл.грађ.инж.	Параф: <i>[Signature]</i>	Назив свеске: Пројекат заштите и измештања средњенапонских водова ЈПКП Лазаревац
Одговорни пројектант: Александар Ђулибрк, дипл. инж. ел. бр.лиценце: 350 L988 13	Потпис: <i>[Signature]</i>	Бр.свеске: 4.4
Сарадници: Данијела Богићевић, струк. маст. инж. електр. и рачунарства Ненад Трпковић, струк. инж. електр. и рачунар. Александар Станић, техн. ел. техн.	Параф: <i>[Signature]</i> <i>[Signature]</i> <i>[Signature]</i>	Бр.техничке документације: 35/4.4 Датум: Август 2021.
		Назив цртежа: Детаљи полагања Е.Е. каблова у ров и кабловску канализацију Бр.цртежа: 13.1
Designer: THE HIGHWAY INSTITUTE JSC, Belgrade	Employer: Public utility company "LAZAREVAC" Lazarevac	Design company: "KOSOVOPROJEKT PLUS" D.O.O. Belgrade
Type of technical documentation: Preliminary Design - IDP		Facility: Dislocation of existing power lines in the route of new state road 1B no.27: Loznica - Valjevo - Lazarevac section: Iverak - Lajkovac (Interchange on the motorway E-763 Beograd - Požega)
Main Designer: Miroslav Zelenbaba, dipl-ing C.E.	Initials: <i>[Signature]</i>	Name of book: Protection and dislocation of medium voltage electrical lines of PUC Lazarevac design No. of book: 4.4
Design Engineer: Aleksandar Ćulibrk, M.Sc.E.E. No of licence: 350 L988 13	Signature: <i>[Signature]</i>	No. of technical documentation: 35/4.4 Date: August 2021.
Associates: Danijela Bogičević, MA.Sc.E.C.	Initials: <i>[Signature]</i>	Name of drawing: Details of laying of power cables in a trench and cable ducts Scale: % No.of drawing: 11.1
Nenad Trpković, B.E.C.E.	<i>[Signature]</i>	
Aleksandar Stanić, El.Tehcn.	<i>[Signature]</i>	

Приближавање и паралелно вођење Е.Е. каблова
(Approaching and parallel placing of power cables)

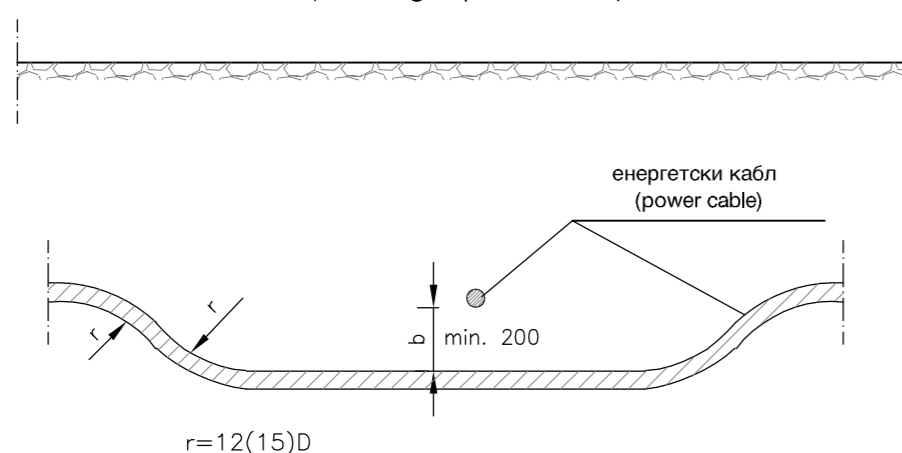


ЛЕГЕНДА / LEGEND:

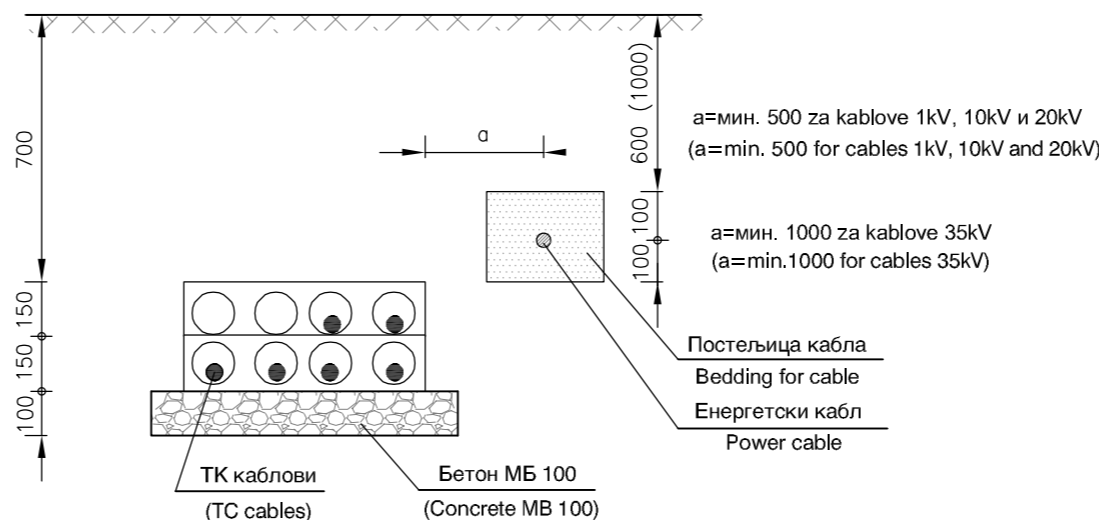
- ① Средњапонски кабл (Medium voltage cable)
- ② Постељица кабла (Bedding)
- ③ Набијена земља (Rammed earth)
- ④ Упозоравајуће траке (Warning tapes)
- ⑤ Нисконапонски каблови (Low voltage cables)
- ⑥ Опека (Brick)

Број каблова Number of cables	ширина дна рова width of the trench bottom (A)
1	400
2	500
3	600
4	750
5	950
6	1050

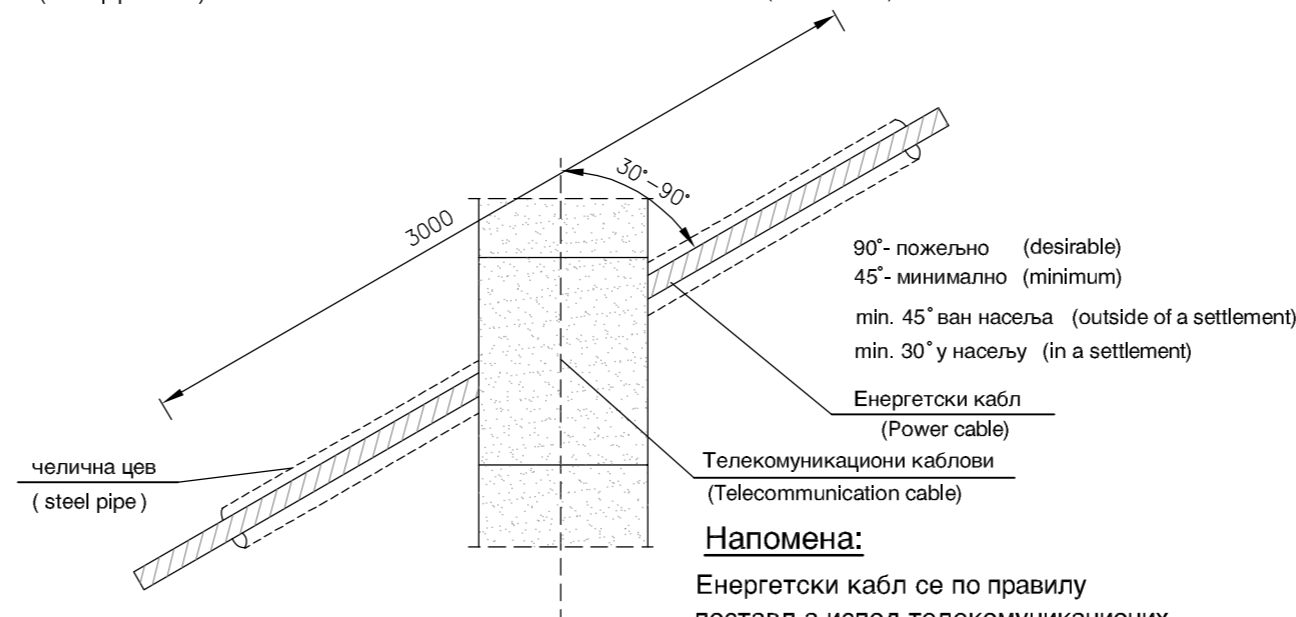
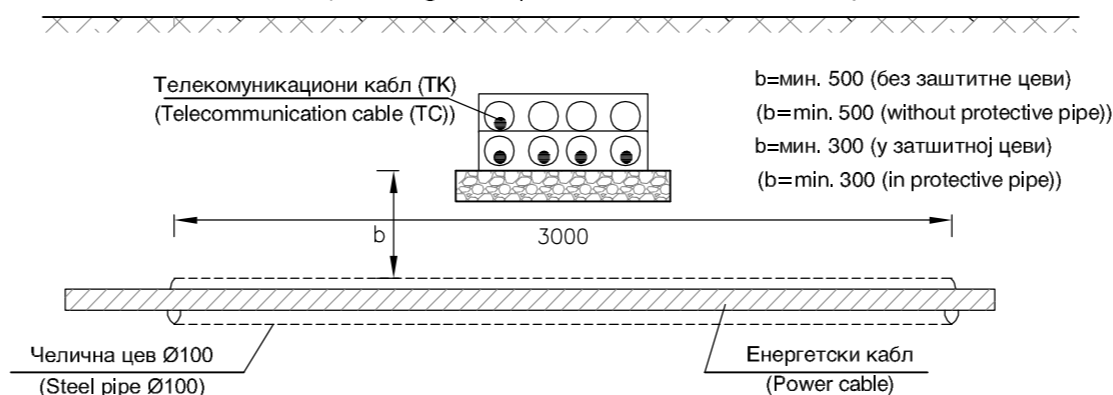
Укрштање Е.Е. каблова
(Crossing of power cables)



Паралелно вођење Е.Е. и Т.К. каблова
(Parallel placing of power and TC cables)



Укрштање Е.Е. и Т.К. каблова
(Crossing of the power cables and TC cables)



Напомена:

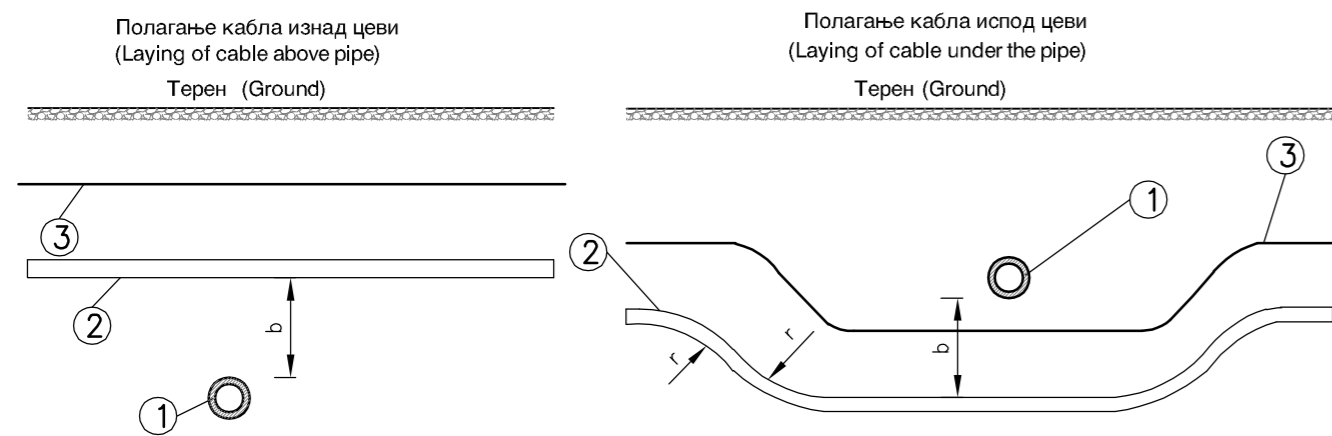
Енергетски кабл се по правилу поставља испод телекомуникационих каблова

Note:

Typically, a power cable is placed under the telecommunication cable

Пројектант: ИНСТИТУТ ЗА ПУТЕВЕ АД Београд	Инвеститор: Јавно предузеће за комуналну привреду "ЛАЗАРЕВАЦ" Лазаревац	Пројектна организација: П.Д. "КОСОВОПРОЈЕКТ ПЛУС" Д.О.О. Београд
Врста техничке документације: Идејни пројекат - ИДП		Објекат: Измештање пост. електроенерг. водова у коридору новог државн. пута 1Б реда бр. 27: Лозница - Ваљево - Лазаревац деоница: Иверак - Лајковац (петља на аутопуту Е-763 Београд - Пожега)
Главни пројектант: Мирослав Зеленбаба, дипл.грађ.инж.	Параф: <i>MZ</i>	Назив свеске: Пројекат заштите и измештања средњапонских водова ЈПКП Лазаревац
Одговорни пројектант: Александар Ђулибрк, дипл. инж. ел. бр.лиценце: 350 L988 13	Потпис: <i>AJ</i>	Бр.свеске: 4.4
Сарадници: Данијела Богићевић, струк. маст. инж. електр. и рачунарства Ненад Трпковић, струк. инж. електр. и рачунар. Александар Станић, техн. ел. техн.	Параф: <i>DM</i> <i>Trpkovic N.</i> <i>CA</i>	Бр.техничке документације: 35/4.4
Назив цртежа: Приближавање и укрштање Е.Е. каблова међусобно и са водовима ТК инсталација	Бр.цртежа: 13.2	Датум: Август 2021.
Designer: THE HIGHWAY INSTITUTE JSC, Belgrade	Employer: Public utility company "LAZAREVAC" Lazarevac	Design company: "KOSOVOPROJEKT PLUS" D.O.O. Belgrade
Type of technical documentation: Preliminary Design - IDP		Facility: Dislocation of existing power lines in the route of new state road 1B no.27: Loznica - Valjevo - Lazarevac section: Iverak - Lajkovac (Interchange on the motorway E-763 Beograd - Požega)
Main Designer: Miroslav Zelenbaba, dipl-ing C.E.	Initials: <i>MZ</i>	Name of book: Protection and dislocation of medium voltage electrical lines of PUC Lazarevac design
Design Engineer: Aleksandar Ćulibrk, M.Sc.E.E. No of licence: 350 L988 13	Signature: <i>AJ</i>	No. of book: 4.4
Associates: Danijela Bogičević, MA.Sc.E.C.	Initials: <i>DM</i>	No. of technical documentation: 35/4.4
Nenad Trpković, B.E.C.E.	Initials: <i>Trpkovic N.</i>	Name of drawing: Approaching and crossing of the power cables with each other and with the TC cables
Aleksandar Stanić, El.Tehcn.	Initials: <i>CA</i>	Scale: %
		No.of drawing: 11.2

Укрштање Е.Е. каблова са инсталацијама В. и К.
(Crossing power cables with pipes of plumbing and sewage)



Напомена:

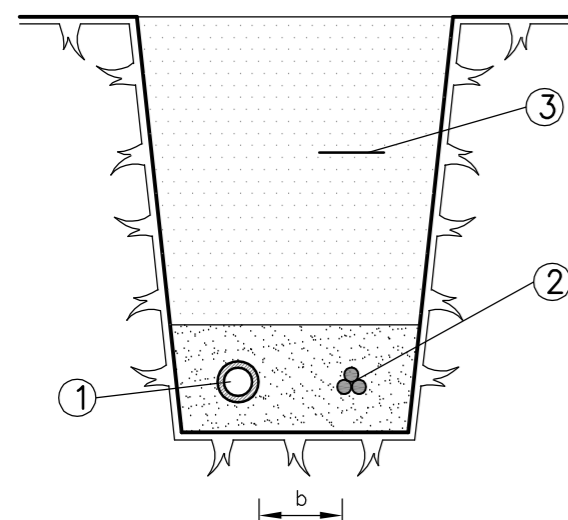
Уколико се не могу остварити задата минимална растојања, каблове положити у заштитиним цевима

Note:

If the minimum distances can not be achieved, the cables should be placed in the protective pipes

$b = \text{min. } 400$ за каблове 35kV
($b = \text{min. } 400$ for cables 35kV)
 $b = \text{min. } 300$ за остале каблове
($b = \text{min. } 300$ for other cables)

Паралелно вођење Е.Е. каблова са инсталацијама В. и К.
(Parallel leading EE cables with plumbing and sewage)



Напомена:

Није дозвољено паралелно вођење енергетских каблова испод или изнад водоводних и канализационих цевима

Note:

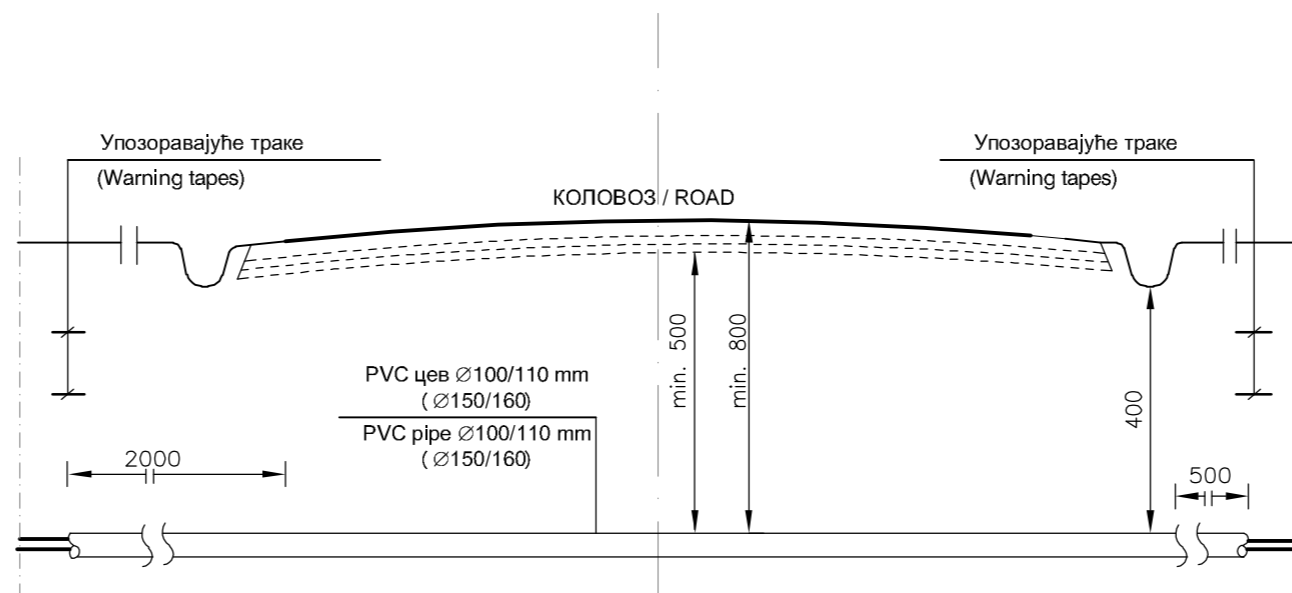
It is not allowed parallel placing of the power cables above or below the plumbing and sewage pipes (in vertical plain)

$b = \text{min. } 500$ за каблове 35kV
($b = \text{min. } 500$ for cables 35kV)
 $b = \text{min. } 400$ за остале каблове
($b = \text{min. } 400$ for other cables)

ЛЕГЕНДА / LEGEND:







- ① Водоводна или канализациона цев (plumbing and sewage pipe)
- ② Енергетски кабл (Power cable)
- ③ PVC трака за упозорење (Warning PVC tape)

Укрштање енергетског кабла са путем изван насеља
(Crossing power cable with a road outside settlement)



Паралелно вођење енергетског кабла са путем изван насеља
(Parallel placing of power cable with road outside settlement)

- За аутопут и пут I-ог реда: најмање 5m за паралелно вођење и најмање 3m за приближавање (For highway and road of first category: minimum 5m for parallel placing and minimum 3m for approaching)
- За путеве испод I-ог реда: најмање 3m за паралелно вођење и најмање 1m за приближавање (For roads of lower categories: minimum 3m for parallel placing and minimum 1m for approaching)

 Пројектант: ИНСТИТУТ ЗА ПУТЕВЕ АД Београд		 Инвеститор: Јавно предузеће за комуналну привреду "ЛАЗАРЕВАЦ" Лазаревац		 Пројектна организација: П.Д. "КОСОВОПРОЈЕКТ ПЛУС" Д.О.О. Београд	
Врста техничке документације: Идејни пројекат - ИДП			Објекат: Измештање пост. електроенерг. водова у коридору новог државн. пута IБ реда бр. 27: Лозница - Ваљево - Лазаревац деоница: Иверак - Лајковац (петља на аутопуту Е-763 Београд - Пожега)		
Главни пројектант: Мирослав Зеленбаба, дипл.грађ.инж.		Параф: <i>MZ</i>		Назив свеске: Пројекат заштите и измештања средњенапонских водова ЈПКП Лазаревац	
Одговорни пројектант: Александар Ђулибрк, дипл. инж. ел. бр.лиценце: 350 L988 13		Потпис: <i>AJ</i>		Бр.свеске: 4.4	
Сарадници: Данијела Богићевић, струк. маст. инж. електр. и рачунарства Ненад Трпковић, струк. инж. електр. и рачунар. Александар Станић, техн. ел. техн.		Параф: <i>DM</i> <i>Trpkovic</i> <i>CA</i>		Бр.техничке документације: 35/4.4	
		Назив цртежа: Прибл. и укршт. Е.Е. каблова са инст. водовода и канализ. и путем ван насеља		Датум: Август 2021.	
				Размера: % Бр.цртежа: 13.3	
Designer:  THE HIGHWAY INSTITUTE JSC, Belgrade		Employer:  Public utility company "LAZAREVAC" Lazarevac		Design company:  "KOSOVOPROJEKT PLUS" D.O.O. Belgrade	
Type of technical documentation: Preliminary Design - IDP			Facility: Dislocation of existing power lines in the route of new state road IB no.27: Loznica - Valjevo - Lazarevac section: Iverak - Lajkovac (Interchange on the motorway E-763 Beograd - Požega)		
Main Designer: Miroslav Zelenbaba, dipl-ing C.E.		Initials: <i>MZ</i>		Name of book: Protection and dislocation of medium voltage electrical lines of PUC Lazarevac design	
Design Engineer: Aleksandar Ćulibrk, M.Sc.E.E. No of licence: 350 L988 13		Signature: <i>AJ</i>		No. of book: 4.4	
Associates: Danijela Bogičević, MA.Sc.E.C.		Initials: <i>DM</i>		No. of technical documentation: 35/4.4	
Nenad Trpković, B.E.C.E.		Initials: <i>Trpkovic</i>		Name of drawing: Appr. and cross. of power cables with plumb. and sewage pipes and road outside settlement	
Aleksandar Stanić, El.Tehcn.		Initials: <i>CA</i>		Scale: % No.of drawing: 11.3	

